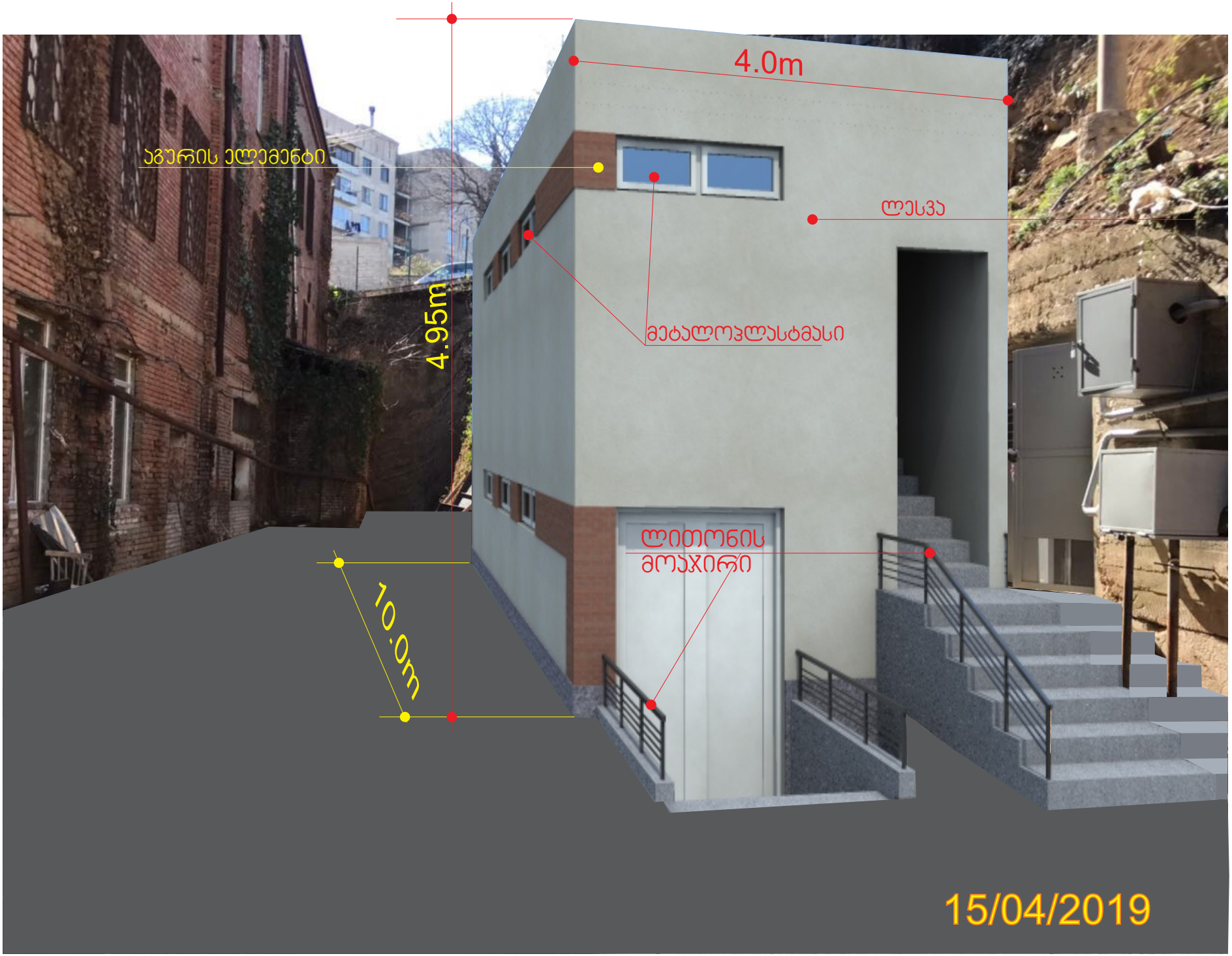
4.0m
აგურის ელემენტი
ლესვა
4.95m
მეტალოპლასტმასი
ლითონის
მოაჯირი
10.0m
15/04/2019

მოშენების ადოკი 46.4კვმ



საკადასტრო გეგმა

საჯარო რეესტრის ეროვნული სააგენტო

საკადასტრო კოდი: **01.18.06.006.149**

განცხადების ნომერი: **902018007232**

მომზადების თარიღი: **16/11/2018**

ნაკვეთის დანიშნულება: **არასასოფლო სამეურნეო**

ფართობი: **4116 კვ.მ (WGS 84 / UTM zone 38N)**

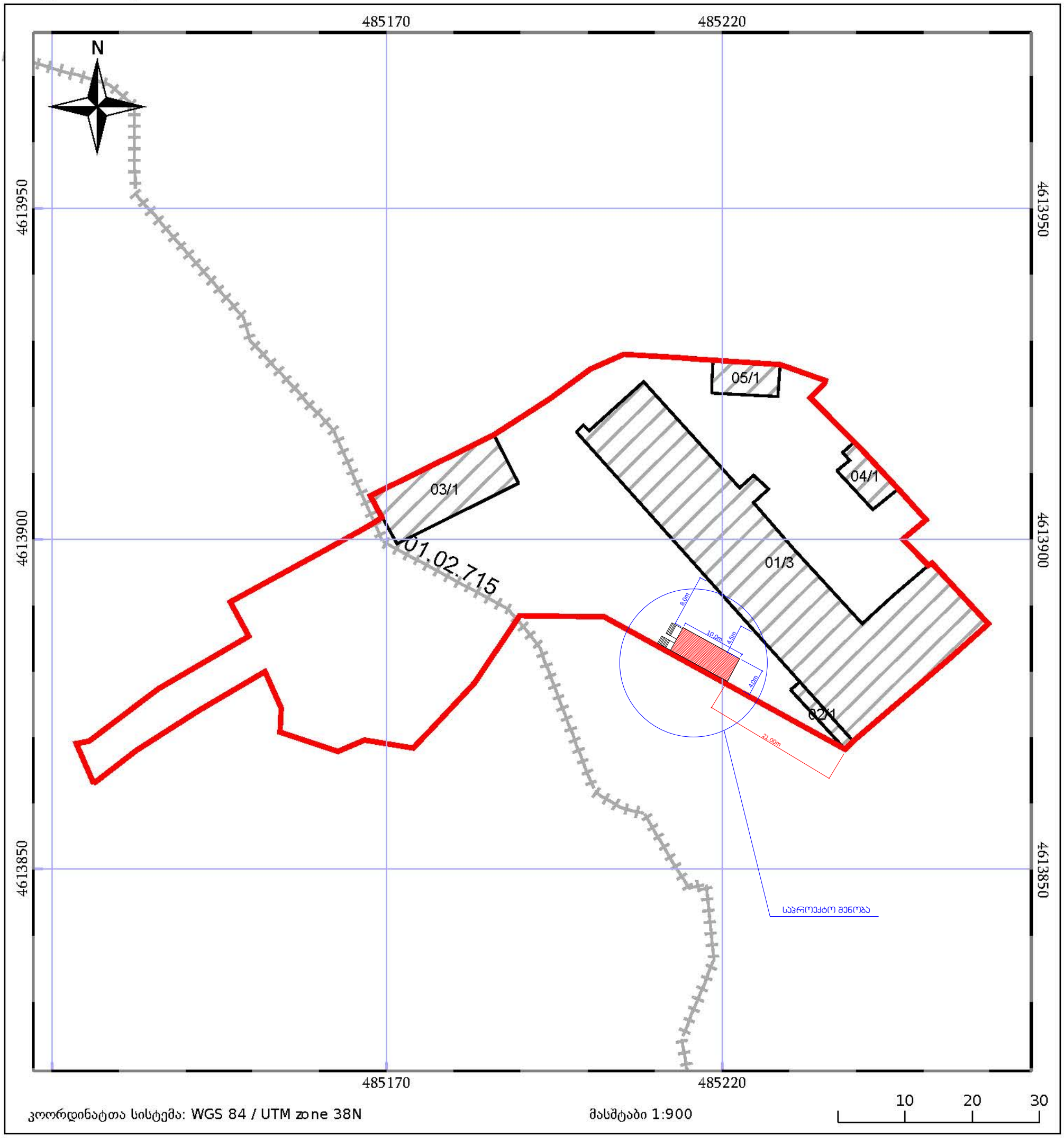

05/25 მშენებარე ნაგებობა

05/25 შენობა/ნაგებობა

ტყის ფონდი

ნაკვეთის საკადასტრო საზღვარი

ხაზობრივი ნაგებობა

ვალდებულება

საპროექტო ჭრილი მ. 1-100

