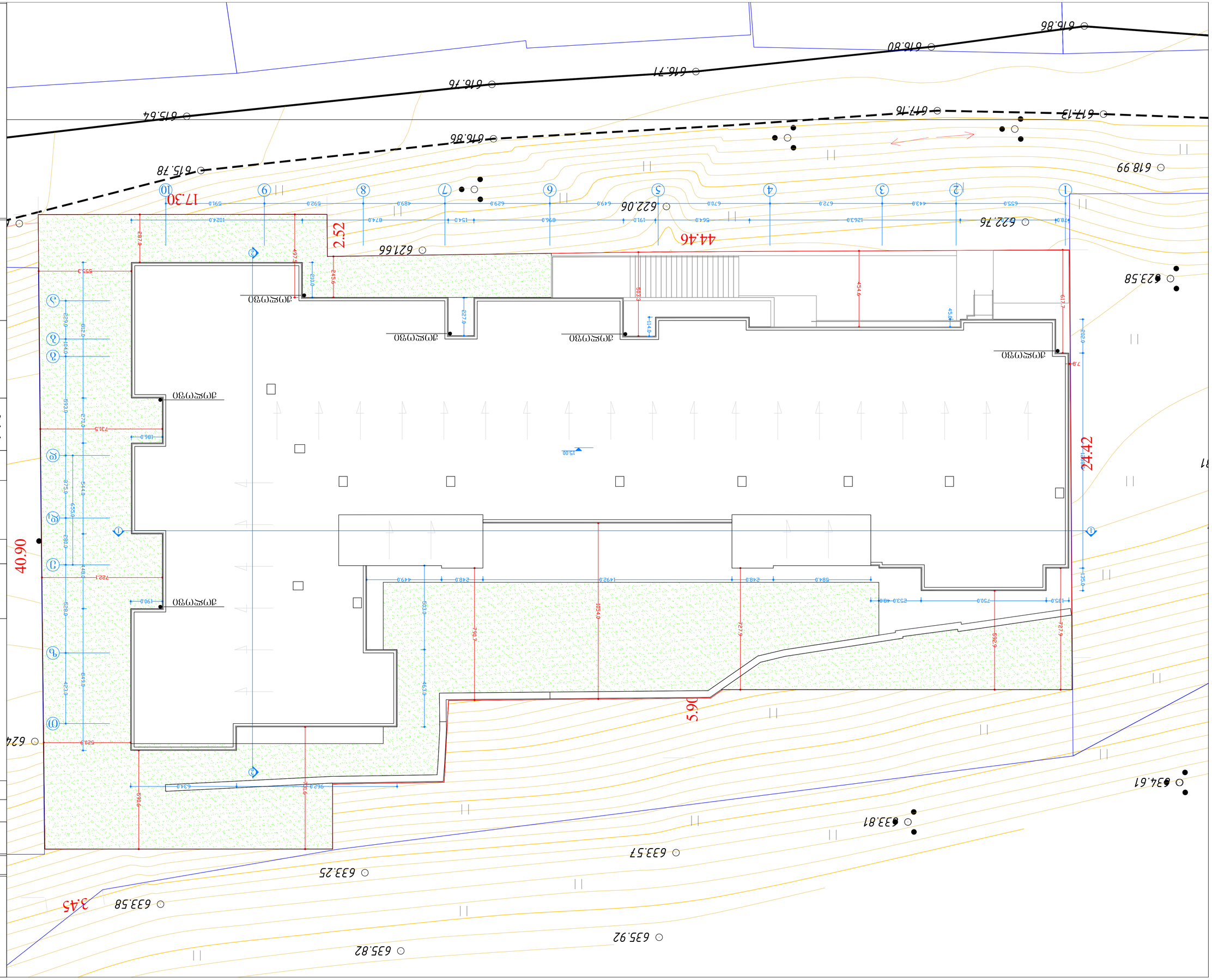

ფურცელი

№

ფურცლის დასახელება

ბენბებმა ე. 1:500

პროექტის სახელწოდება

მის: ქალაქი თბილისი, ნუცუბიძის ფერდობი ს/ე 01.14.16.015.335 სავაჭასტრო ერთეულზე სავროექტო სახტუმროს ერქიტექტურული ერთექტი

დამკვეთი:
შპს. "ვალა ჯბუფი"
ს/ე 400126902

დირექტორი: ბიორბი მაღრაძე.
ტელ: 599 32 99 96

ფემსრულებელი:

ბრიგადა: ფნობა ნაბებობის უსაფრთხოების წესების სკეციალისტი (41 დაჯბენილების) ექსკერტი-არქიტექტორი: ბიორბი ლოთიშვილი. 593 222 033

ფერცელი

სამსახურის უფროსი

საქართველო
ქ.თბილისის მერია
სსიპ. ქ. თბილისის არქიტექტურის სამსახური

სიტუაციური გეგმა

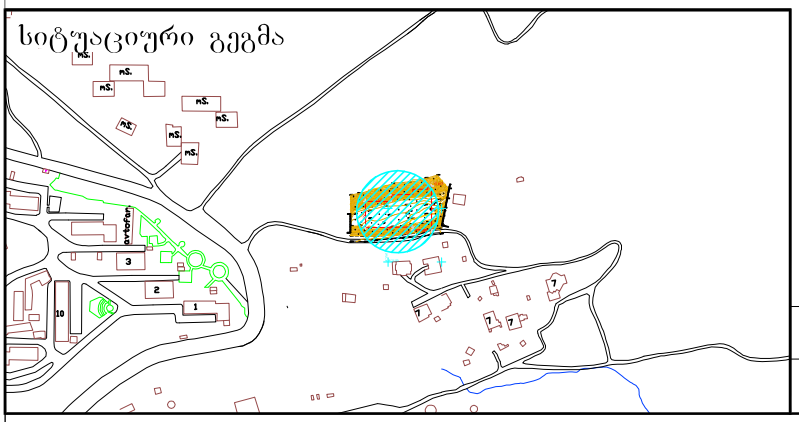

განყოფილ. უფროსი		
მთავარი სპეც.ტი		

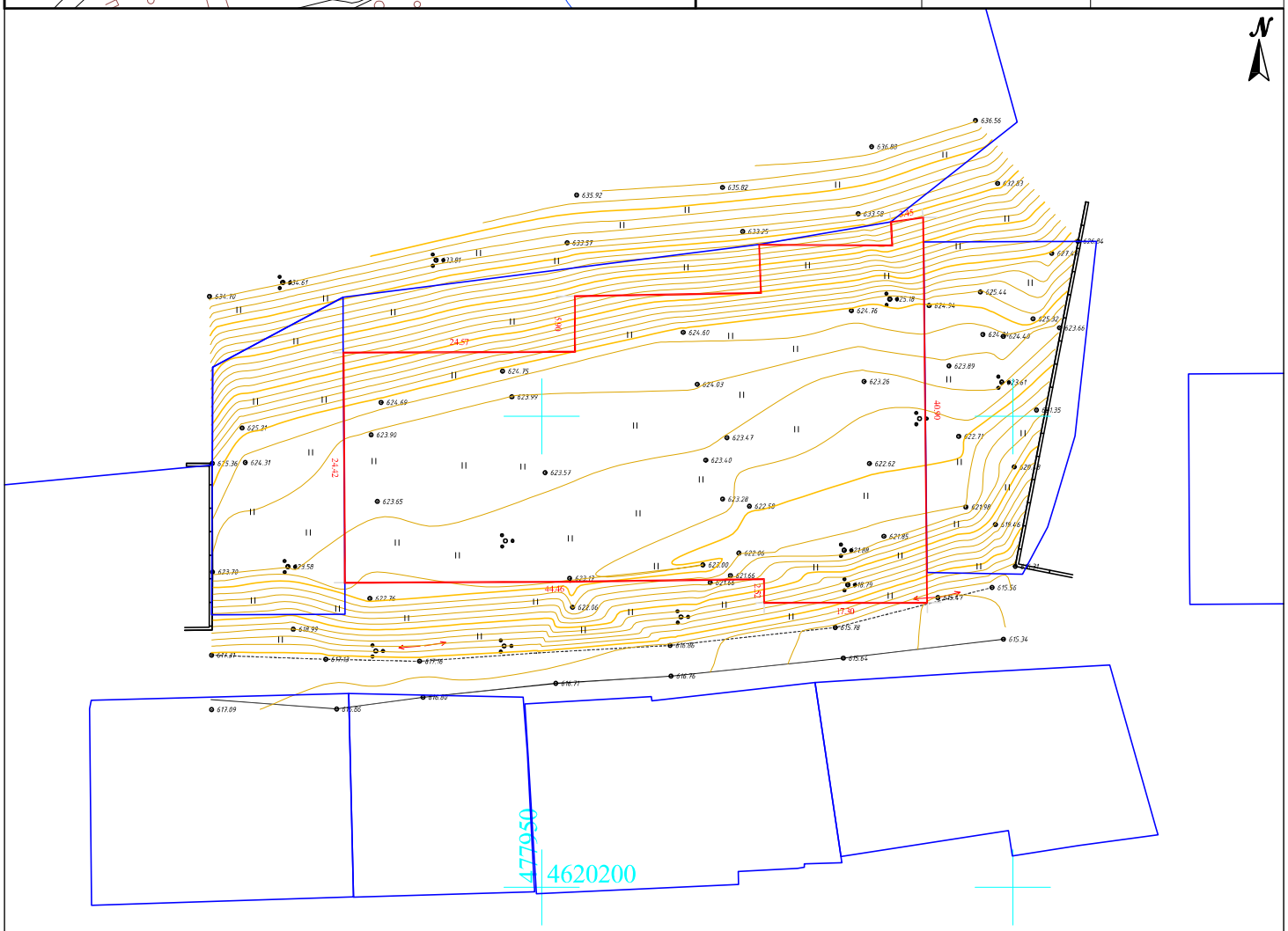

პირობითი აღნიშვნები	შენიშვნა: მიწის სამუშაოები შეათანხმეთ შესაბამის კომუნიკაციის წარმომადგენლებთან			პროექცია UTM 38N საკოორდინატო სისტემა WGS 84	შპს „პრივატტექსერვისი" Ltd "PRIVATTEKSERVISI" ქ. თბილისი, დელაუნის პარკის მიმდებარე ტერიტორია მობ: +995 514-44-11-41. E-mail: zviadiw@gmail.com
მიწისქვეშა კომუნიკაციები	ნაკვეთის საზღვარი	ბუჩქი	ცოცხალი ღობე	ღობე	
კანალიზაცია	შენობა	გაზონი	ხეების რიგი	ბორდიური	
დენის კაბელი	არკა	სამეთვალყურეო ჭები	ტრანსფორმატორი	ბეტონი	
გაზის მილი	ფარდული	ძეგლი	რადიო ან ტელე ანძა	კედელი	
წყლის მილი	კიბე	შადრევანი	ლამპიონები	საყრდენი კედელი	
კავშირგაბმულობა	ფოთლოვანი ხე	ონკანი	ელექტრო ბოძი	ბილიკი	
	წიწვოვანი ხე	წყარო ან ჭა	რკინიგზა	გზის კონტური	
	ხეხილის ხე	ბენზინგასამართი სადგური	იზოჰიფსი	ფლატე	
	პალმა	მაღალი ძაბვის გადამცემი	მთავარი იზოჰიფსი	წყლის კონტური	

		ზ. წიკლაური
		ზ. წიკლაური
		ლ. ჩიტაიშვილი
მისამართი	ქალაქი თბილისი, ნუცუბიძის უფროსის მე-2, მე-3, მე-4 შესახვევის მიმდ., ქალაქი თბილისი, ნუცუბიძის ტერიტორიის II მრ-ში, ორტვნისფეროვნის გზის მიმდებარედ ს/კ. 01.14.16015335	
	მაშტაბი 1:500	10.04.2017