ორთოფოტო



საკადასტრო გეგმა

საჯარო რეესტრის ეროვნული სააგენტო

საკადასტრო კოდი: **01.19.10.040.059**
განცხადების ნომერი: **882017277558**
მომზადების თარიღი: **11/04/2017**

ნაკვეთის დანიშნულება: **არასასოფლო სამეურნეო**
ფართობი: **562 კვ.მ (WGS 84 / UTM zone 38N)**

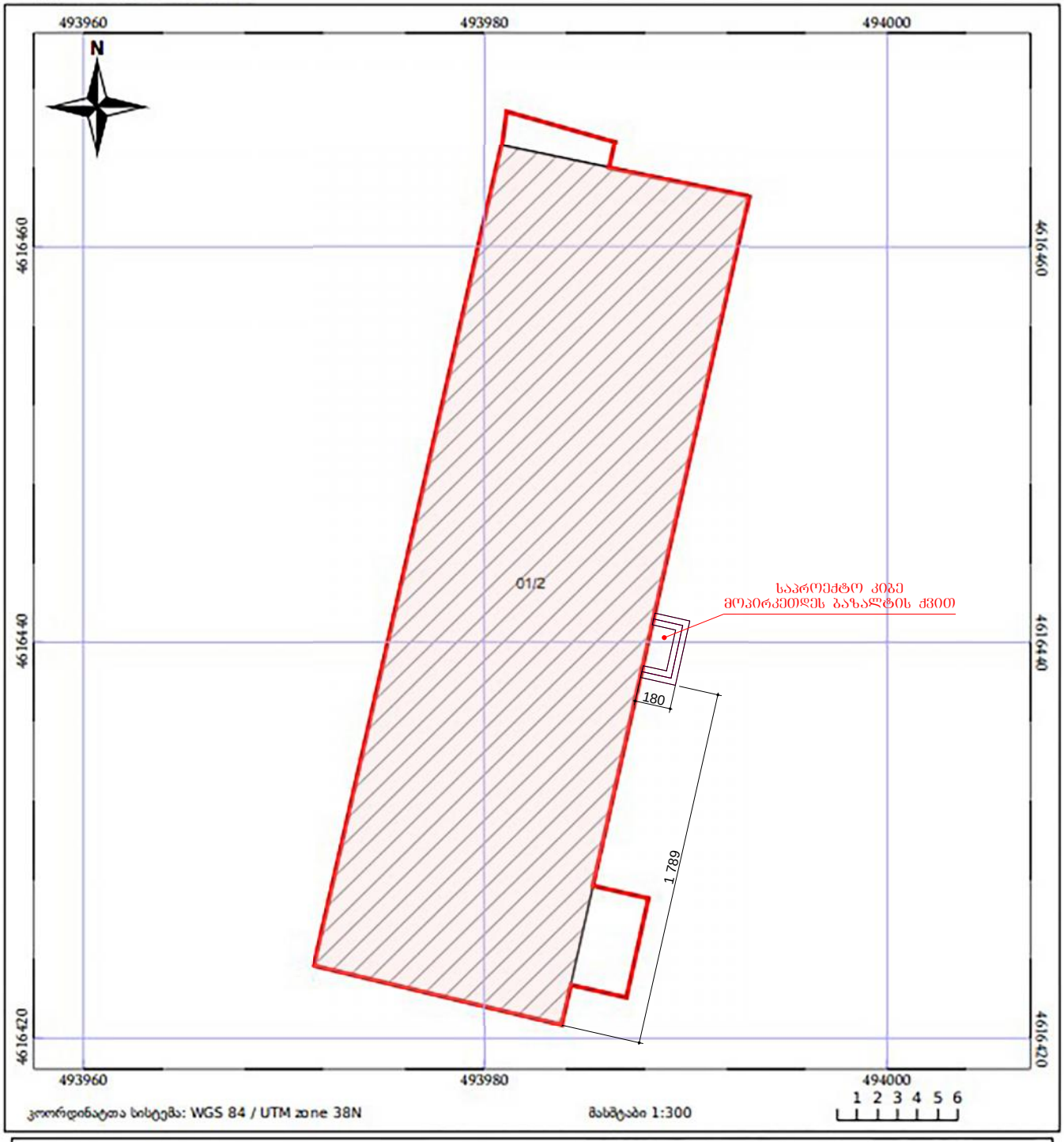

ფასადი 1-2 ღერძებში
პროექტით შეთანხმებული ვარიანტი
მ. 1:150

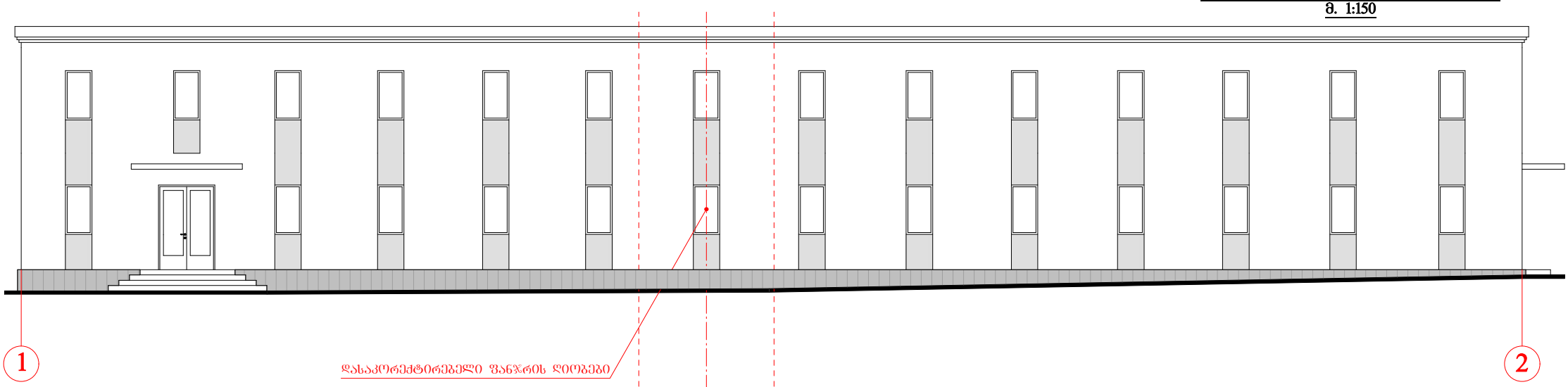

დასაკორექტირებელი შანჯრის ღიობები

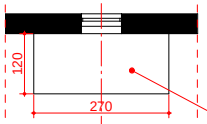

საპროექტო ჟოლგა(ნაკეცი)

ფასადი 1-2 ღერძებში
კორექტირებული ვარიანტი
მ. 1:150

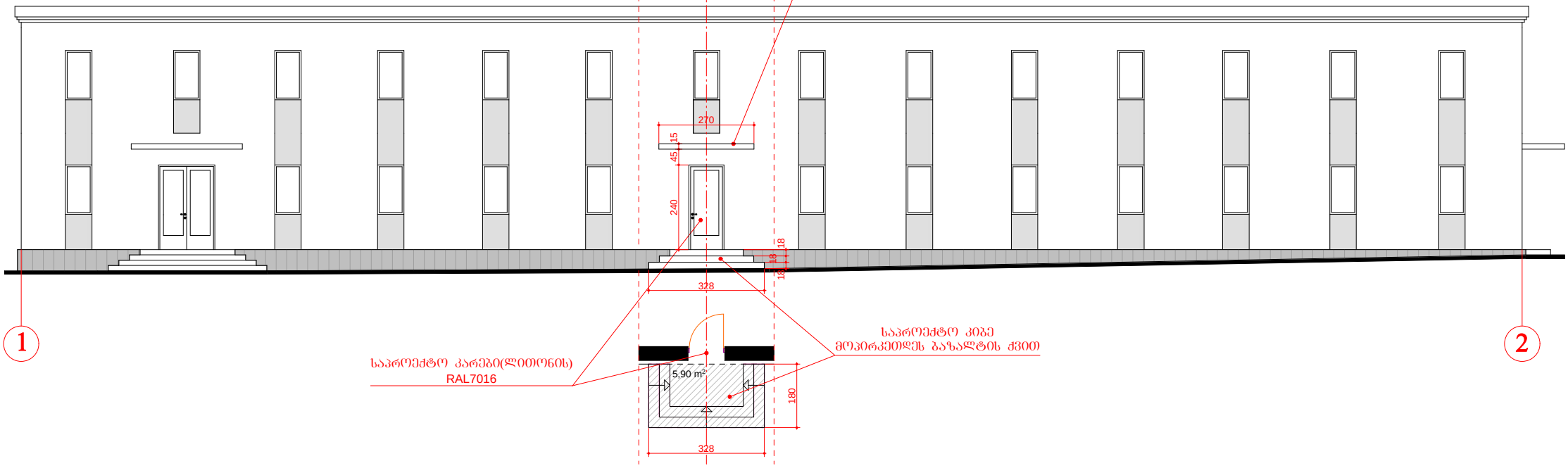

საპროექტო კარები(ლითონის)
RAL7016

საპროექტო კიბე
მოპირკეთდეს ბაზალტის ქვით


საპროექტო ქოლგა(ნავესი)
120
270
60
240
100
180
328
საპროექტო კიბე
მოპირკეთდეს ბაზალტის ქვით
საპროექტო კარები(ლითონის)
RAL7016


საპროექტო ჭოლგა(ნამესი)
120
270
60
240
100
საპროექტო კიბე
მოპირკეთდეს ბაზალტის ქვით
180
328
საპროექტო პარეპი(ლითონის)
RAL7016
03/13/2019 06:37 PM