სასაფლაოზე სივრცის დენდროლოგიური პროექტი

ფორმატი **A-3**

ქ.თბილისი, სოფელი ზემო ლისი (საკადასტრო კოდი 72.16.17.427)



თბილისი
2019წ

დამკვეთი:	შპს „კეანი" **ID:** 204892802	
		ფურცელი
		01

არსებული სიტუაციის ამსახველი ფოტომასალა

ფორმატი **A-3**













მისამართი:	ქ.თბილისი, სოფელი ზემო ლისი (საკადასტრო კოდი 72.16.17.427)
	ფურცელი
	02

ფორმატი **A-3**

საპროექტო ტერიტორიის აეროფოტო გადაღება

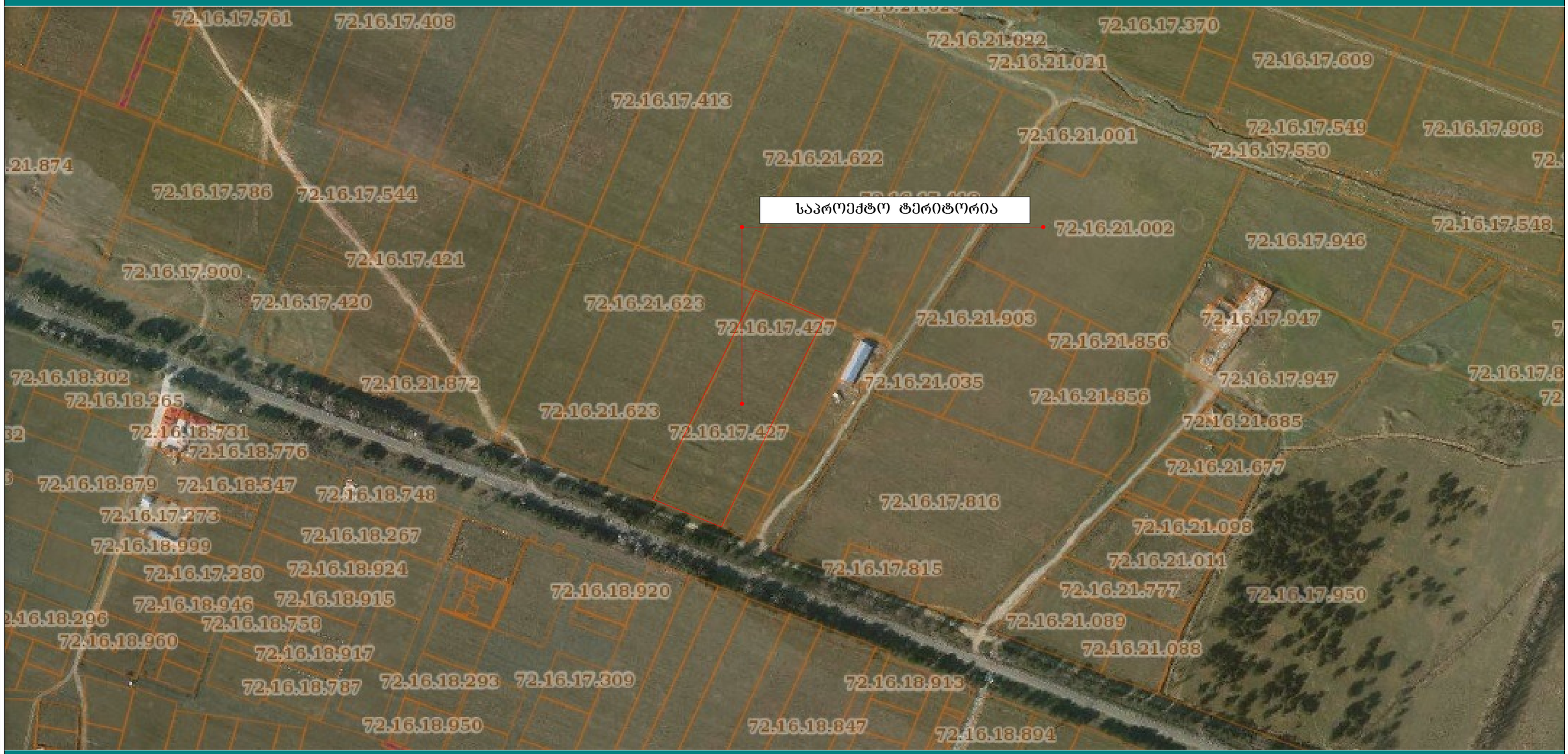

მისამართი:	ქ.თბილისი, სოფელი ზემო ლისი (საკადასტრო კოდი 72.16.17.427)
პროექტი:	საწყობი
	ფურცელი 03

ფორმატი **A-3**	ფაილის სახელი:	გასაშენებელი მცენარეების ადგილი გენგეგმაზე

გამწვანების გეგმა

გასაშენებელი მცენარეების ადგილი გენგეგმაზე

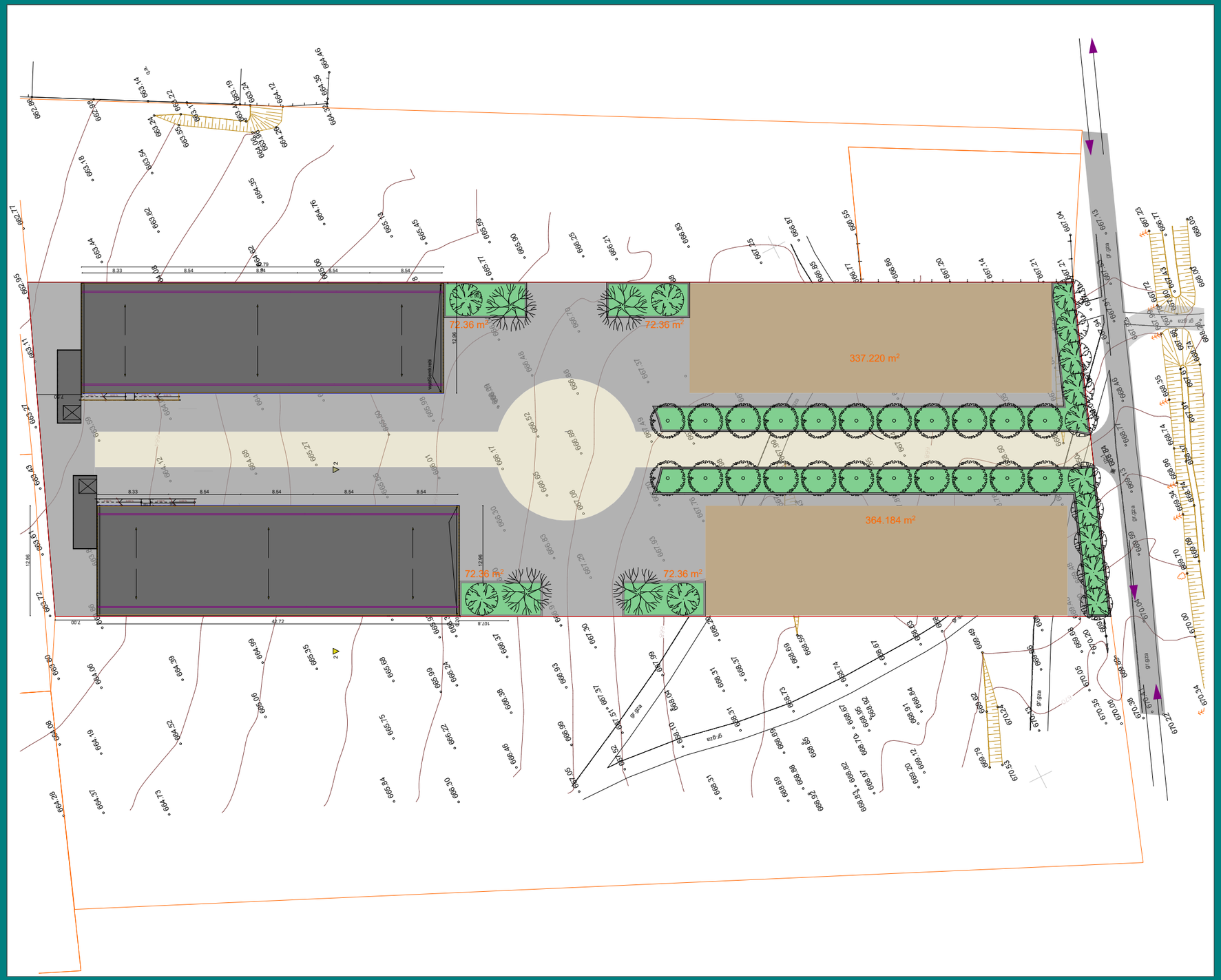

ხე-მცენარეთა პირობითი აღნიშვნები

	ჰიმალაის კედარი (Cedrus deodora)	
	platanus	ჭადარი (Platanus orientalis)	
	ჩვეულებრივი იფანი (Fraxinus excelsior)	

ექსპლიკაცია:

- k3 კოეფიციენტი - 990მ²
- სამანქანო გზა



დამკვეთი:	შპს ,,პეანი" **ID:** 204892802
მისამართი:	ქ.თბილისი, სოფელი ზემო ლისი (საკადასტრო კოდი 72.16.17.427)
პროექტი:	საყოფაბი
მასშტაბი:	1:500
	ფურცელი 04

დენდროლოგიური პროექტის საინფორმაციო დაფა

დამკვეთი:
შპს „პეანი" **ID:** 204892802

მისამართი: ქ.თბილისი,
სოფელი ზემო ლისი
(საკადასტრო კოდი 72.16.17.427)

კ-3 კოეფიციენტი: 990მ²

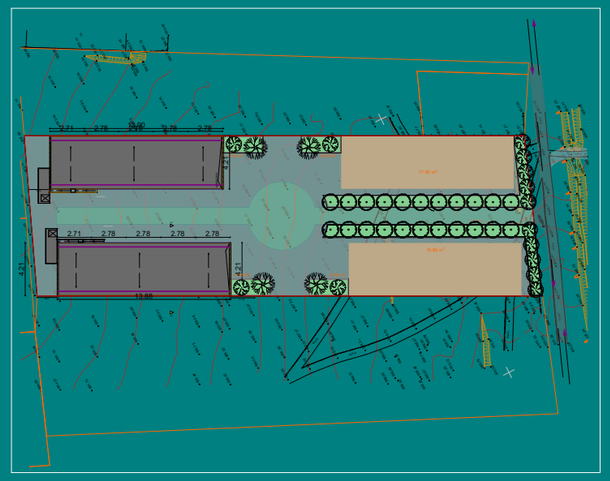

ნებართვის გამცემი ორგანო: ქ.თბილისის მუნიციპალიტეტის მერიის გარემოს დაცვის საქალაქო სამსახური

ახლად დარგულ ხე-მცენარეების მოვლა პატრონობაზე პასუხისმგებლობას იღებს შპს „პეანი" **ID:** 204892802

ახლად დარგული ხე-მცენარეების მოვლის ხანგრძლივობა შეადგენს 3 წელს.

დასარგავი ხე-მცენარეების სახეობები:

ფოთლის დიამეტრი 20 სმ. დან | ხნოვანება 5 - 10 წ | სიმაღლე არანაკლებ 3.50

22ც	ჭადარი (Platanus orientalis)	14ც	ჩვეულებრივი იფანი (Fraxinus excelsior)	4ც	ჰიმალაის კედარი (Cedrus deodora)

გამწვანების პროექტის დაწყების თარიღი: .

გამწვანების პროექტის დასრულების თარიღი: .

