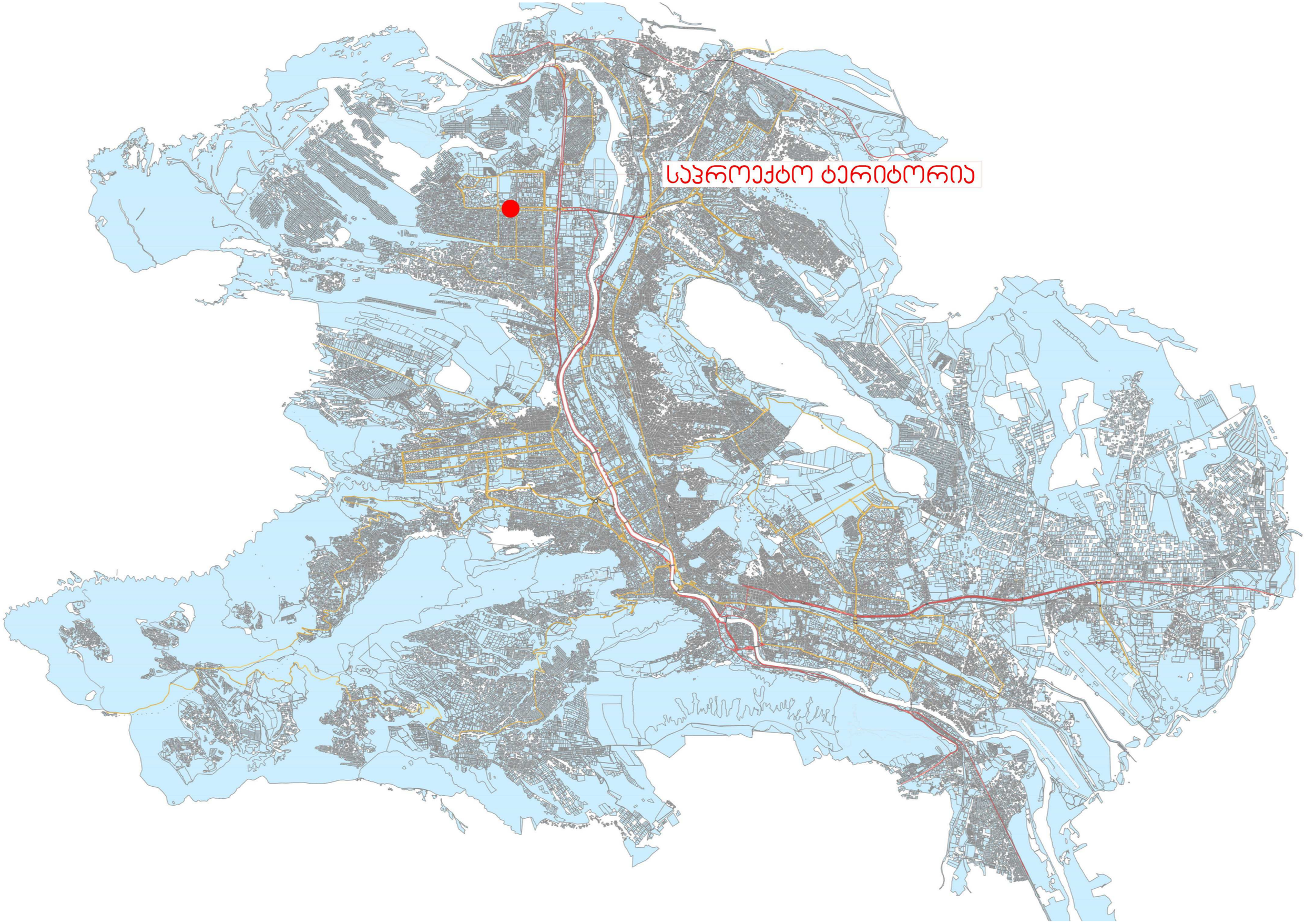
საპროექტო ტერიტორია

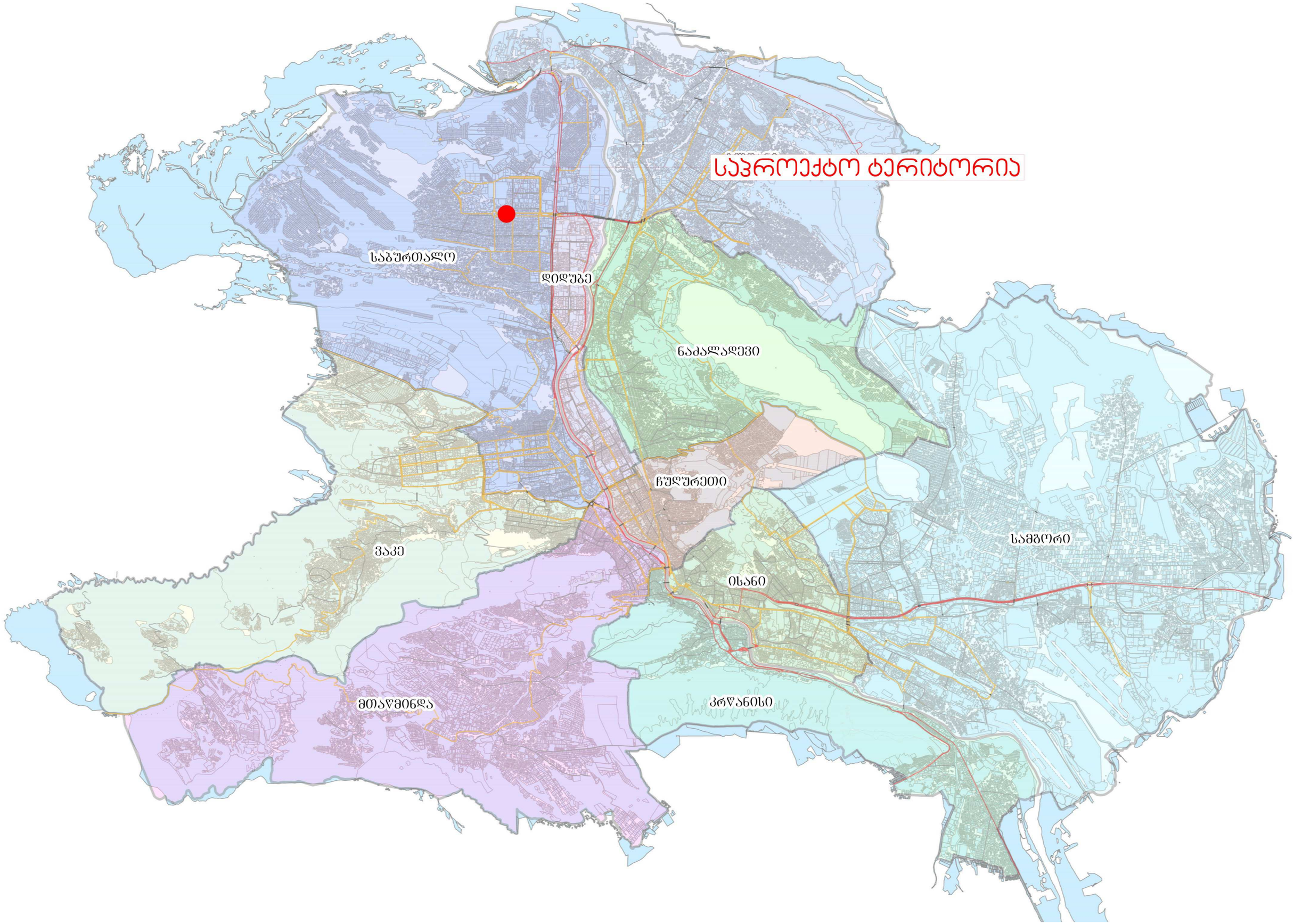
საპროექტო ტერიტორია
საბურთალო
დიდუბე
ნაძალადევი
ჩუღურეთი
ვაკე
მთაწმინდა
ისანი
სამგორი
კრწანისი

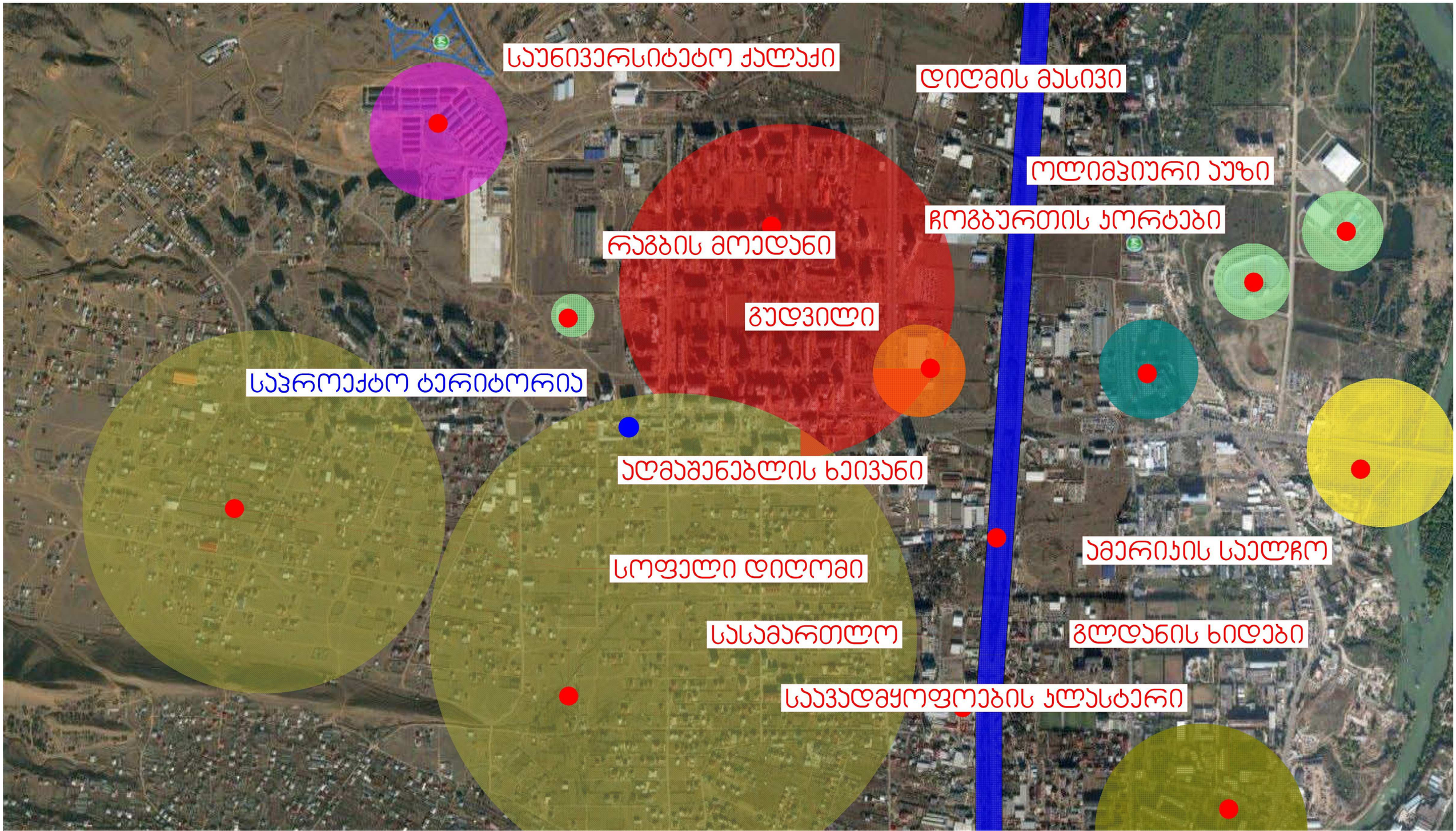
საუნივერსიტეტო ქალაქი
დიდმის მასივი
ოლიმპიური აუზი
ჩოგბურთის კორტები
რაგბის მოედანი
გუდვილი
საპროექტო ტერიტორია
ალმაშენებლის ხეივანი
სოფელი დიდომი
ამერიკის საელჩო
სასამართლო
გლდანის ხიდები
საავადმყოფოების კლასტერი

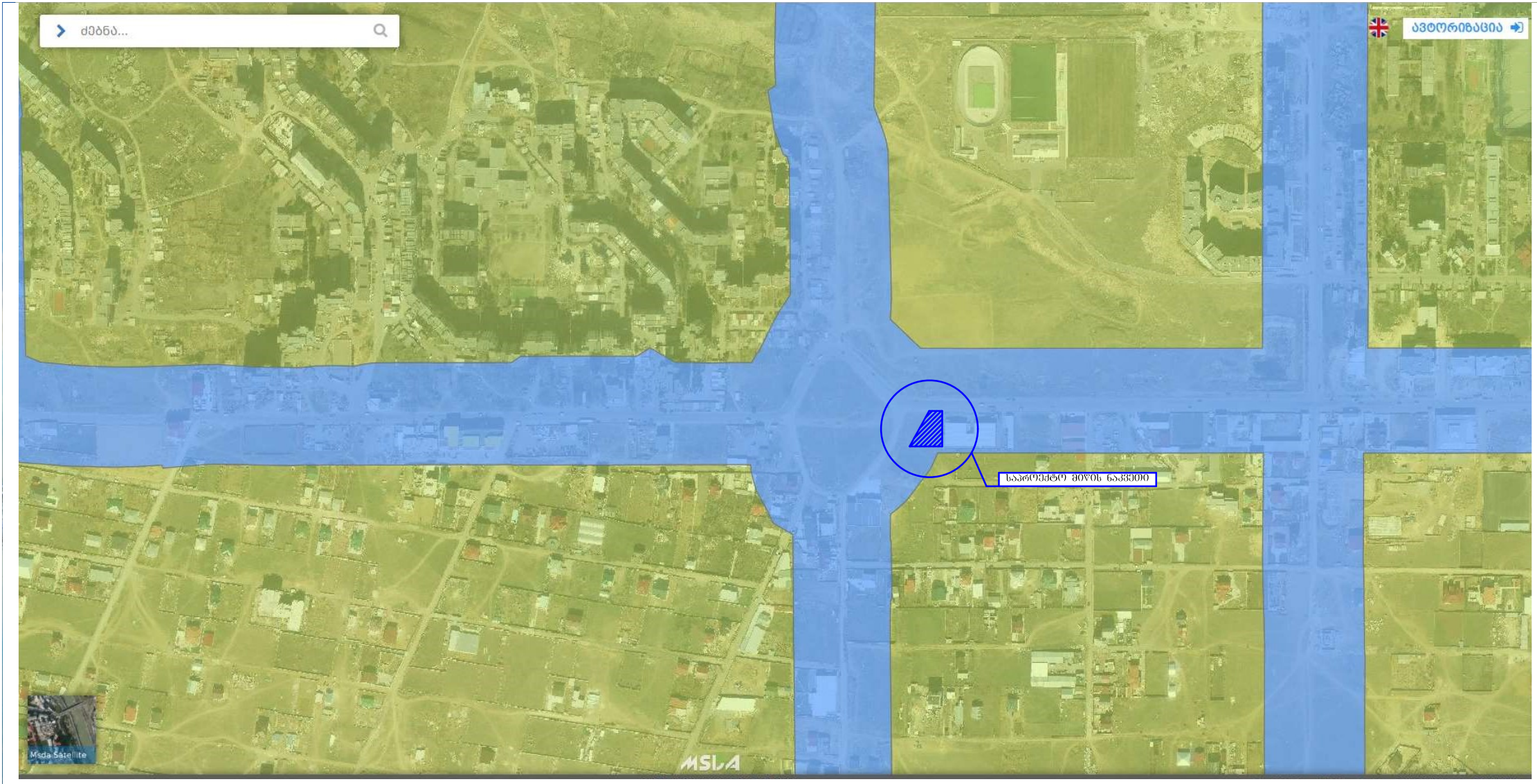

– მეზმარეზითი კარკასი

– პერიფერიული ზონა

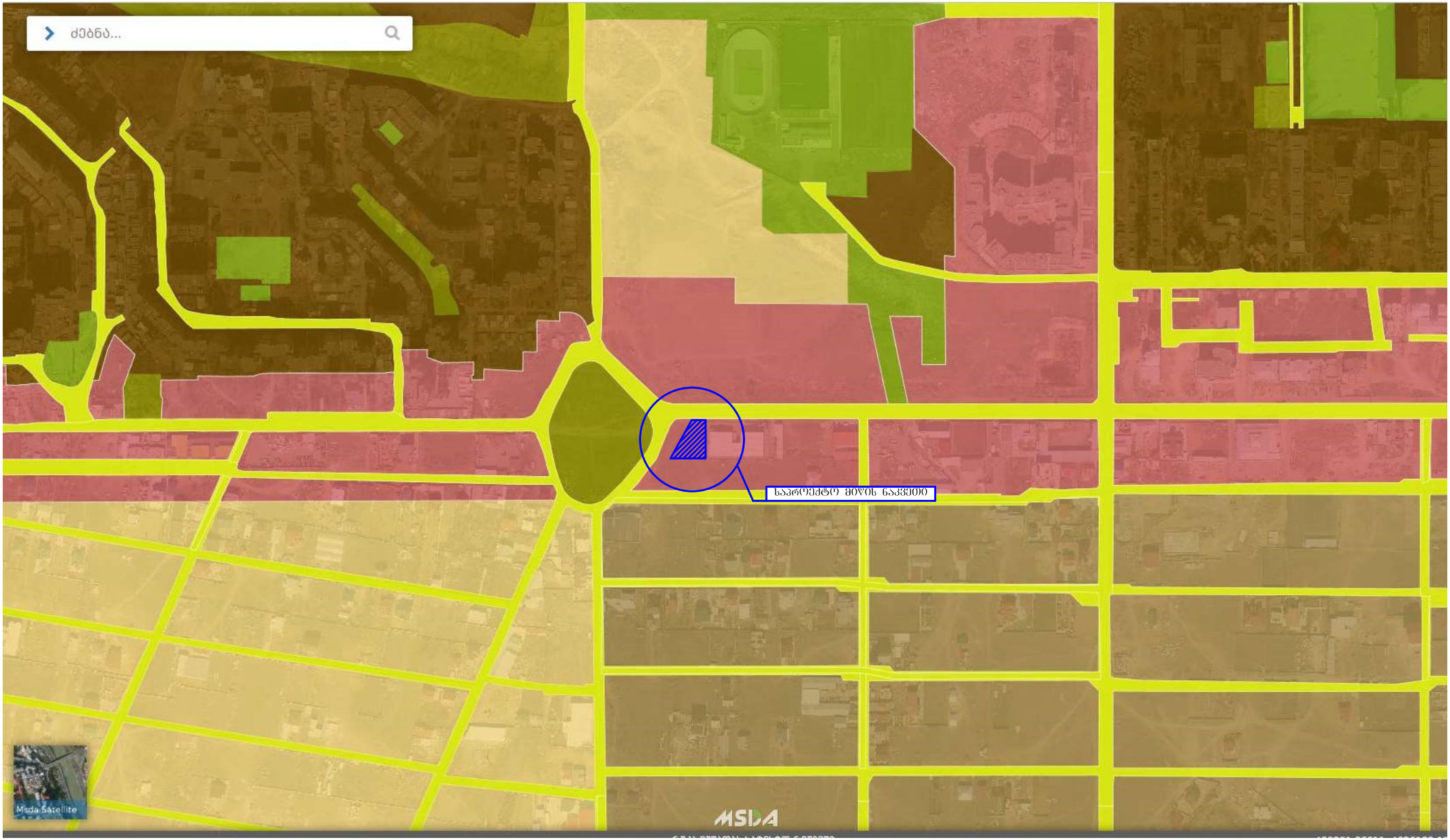

– საცხოვრებელი ზონა

– საცხოვრებელი ზონა 3

– საზოგადოებრივ საქმიანი ზონა

– საცხოვრებელი ზონა 6

– რეკრეაციული ზონა 2

– სატრანსპორტო ზონა 1

– რეკრეაციული ზონა 1















საპროექტო ტერიტორია















საპროექტო ტერიტორია




+40.50
+30.90


ფოტომონტაჟი


May 14, 2019


May 14, 2019


57769
May 14, 2019


May 14, 2019

შენობის ტერიტორიაზე განთავსების სქემა (მენგეშმა)

479

4626200

469.01
468.79
468.92
469.31
469.22
469.20
469.30
468.23
469.08
469.17
82.4 მ²
1000
468.98
1,532
469.23
565
160.6 მ²
468.74
567
300
468.80
468.66
469.71
469.50
469.17
468.93
468.45


ᎾᎴᏣᏓᏍᏕᎸ ᏣᎾᎴᎧᏁᎸ
ᎾᎴᏣᏓᏍᏕᎸ ᏂᏍᏉᏓᏳᏁᎸ



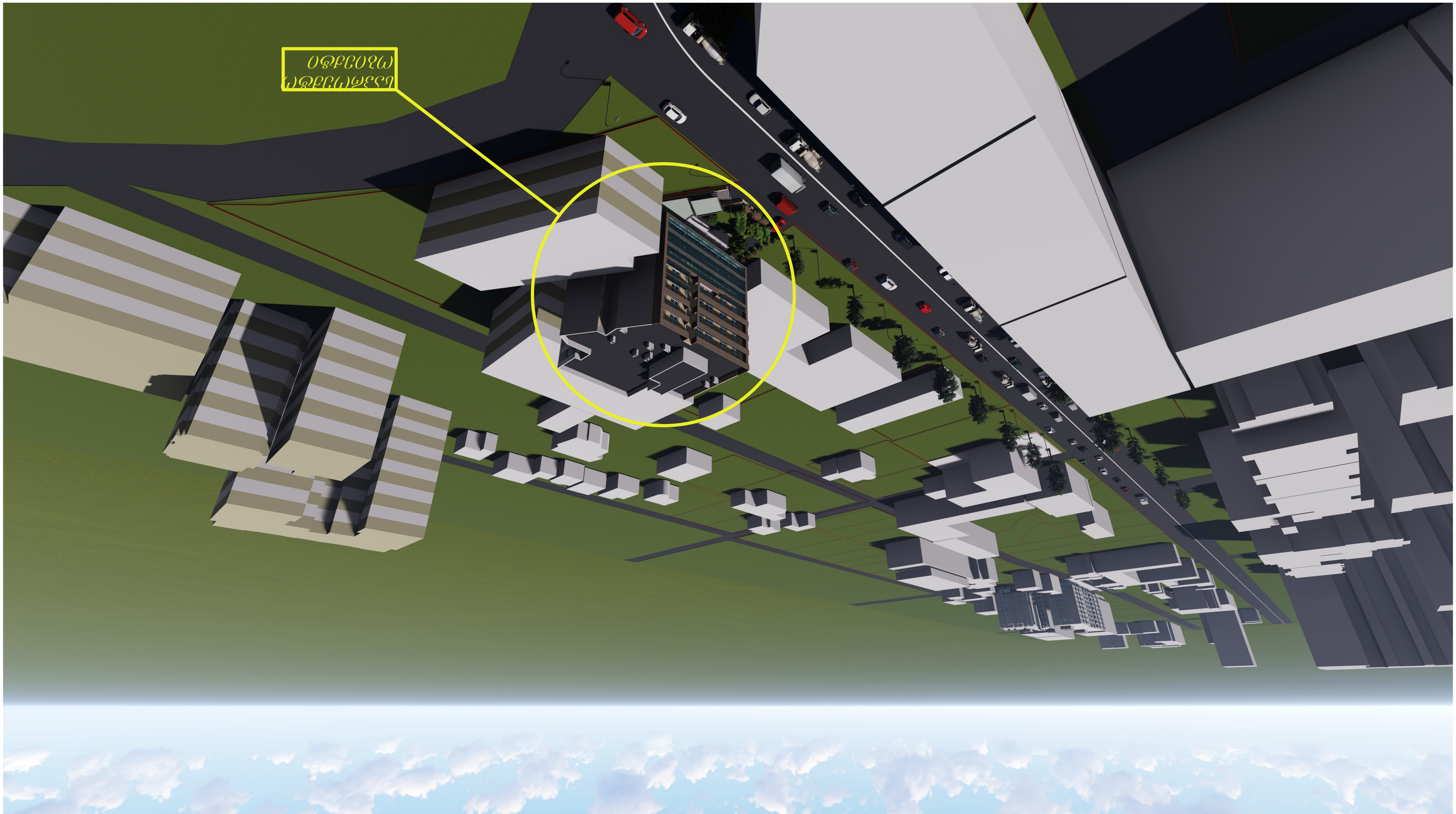
ՍՓՐՈՒՄԱ
ԱՇՔԱՐԱՅԱՏԵՂԻ

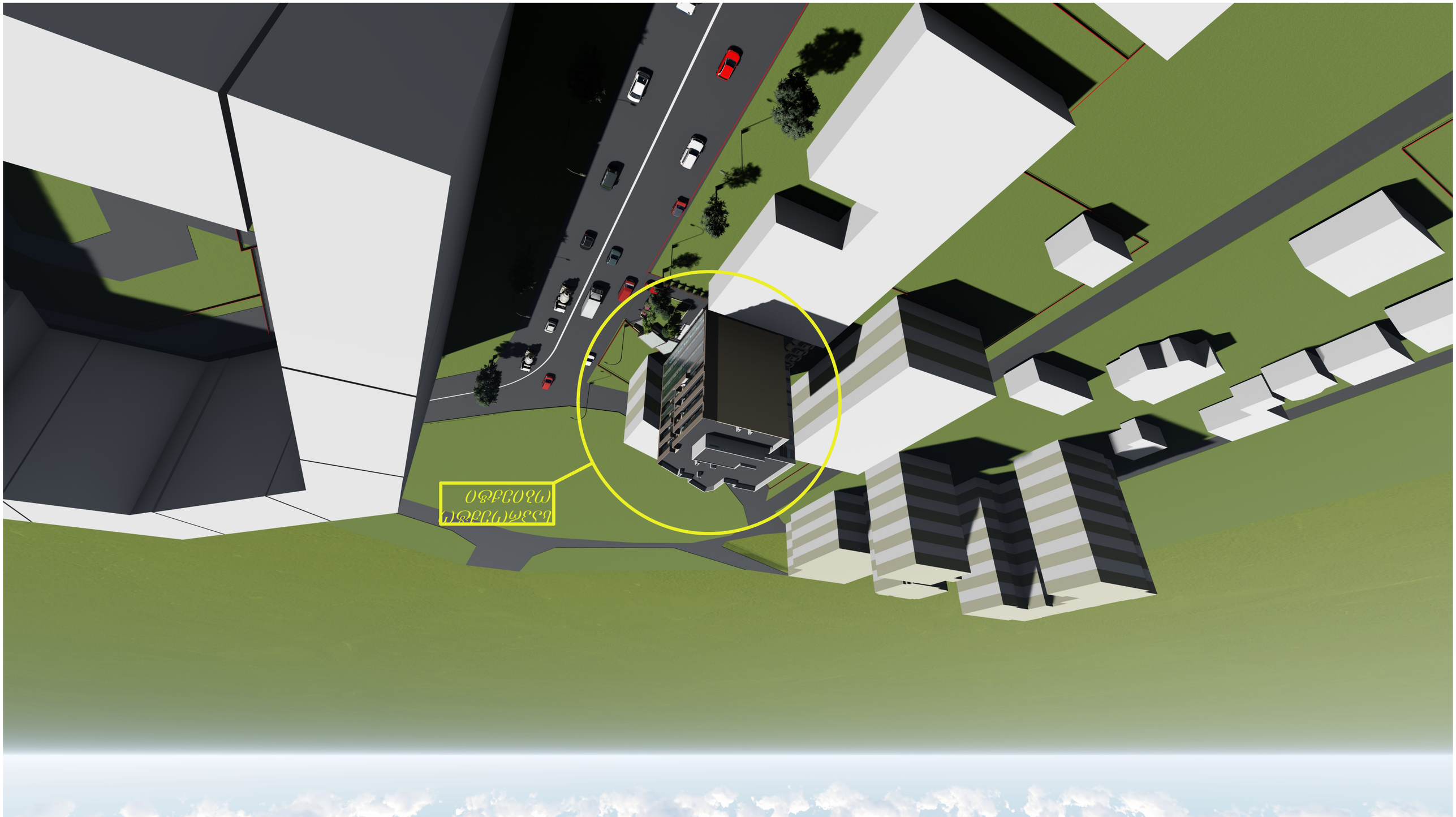
ՕՖԲՀՕՑԱ
ՎՖԲՀՀՎՋԵՏՁ





მირიან მეფის ქუჩაზე განხორციელებული მშენებლობის ფოტოფიქსაცია ხედებით









მირიან მეფის ქუჩაზე განხორციელებული მშენებლობის ფოტოფიქსაცია ხედებით









მირიან მეფის ქუჩაზე განხორციელებული მშენებლობის ფოტოფიქსაცია ხედებით









მირიან მეფის ქუჩაზე განხორციელებული მშენებლობის ფოტოფიქსაცია ხედებით









მირიან მეფის ქუჩაზე განხორციელებული მშენებლობის ფოტოფიქსაცია ხედებით

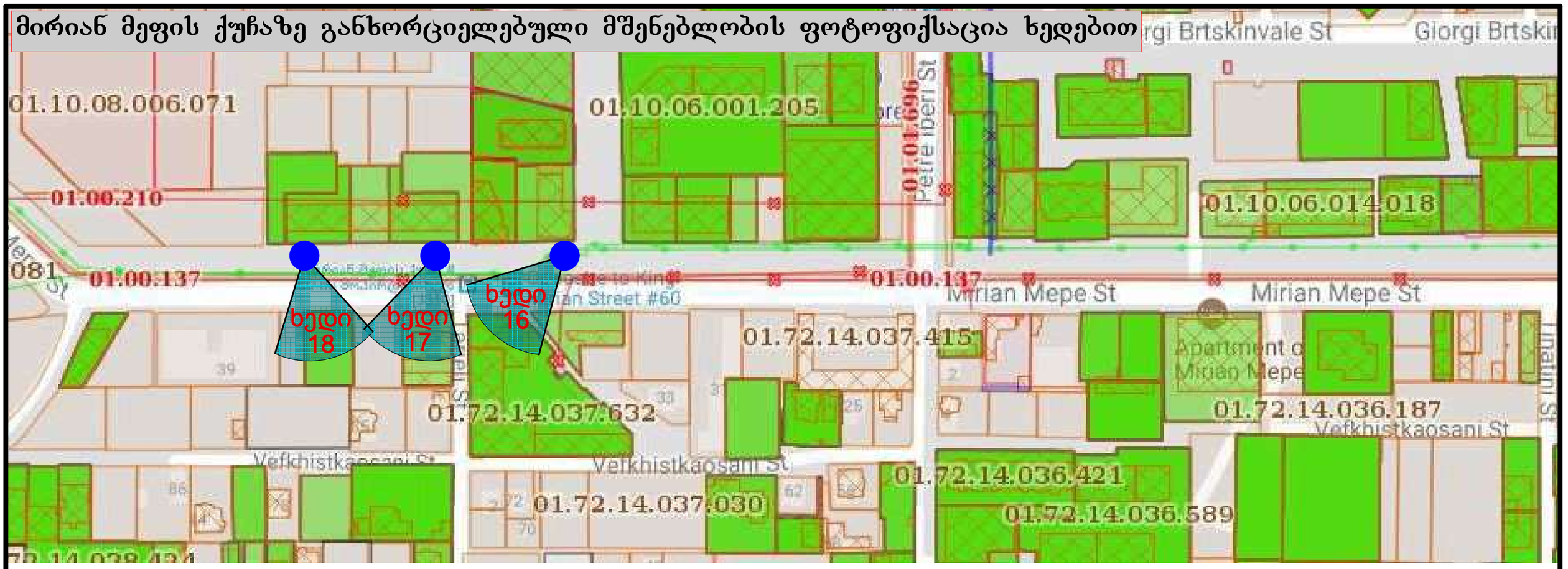







მირიან მეფის ქუჩაზე განხორციელებული მშენებლობის ფოტოფიქსაცია ხედებით

