საკადასტრო გეგმა

საჯარო რეესტრის ეროვნული სააგენტო

საკადასტრო კოდი: **01.13.01.015.105**

განცხადების ნომერი: **882016631682**

მომზადების თარიღი: **19/09/2016**

ნაკვეთის დანიშნულება: **არასასოფლო სამეურნეო**

ფართობი: **2381 კვ.მ (WGS 84 / UTM zone 38N)**

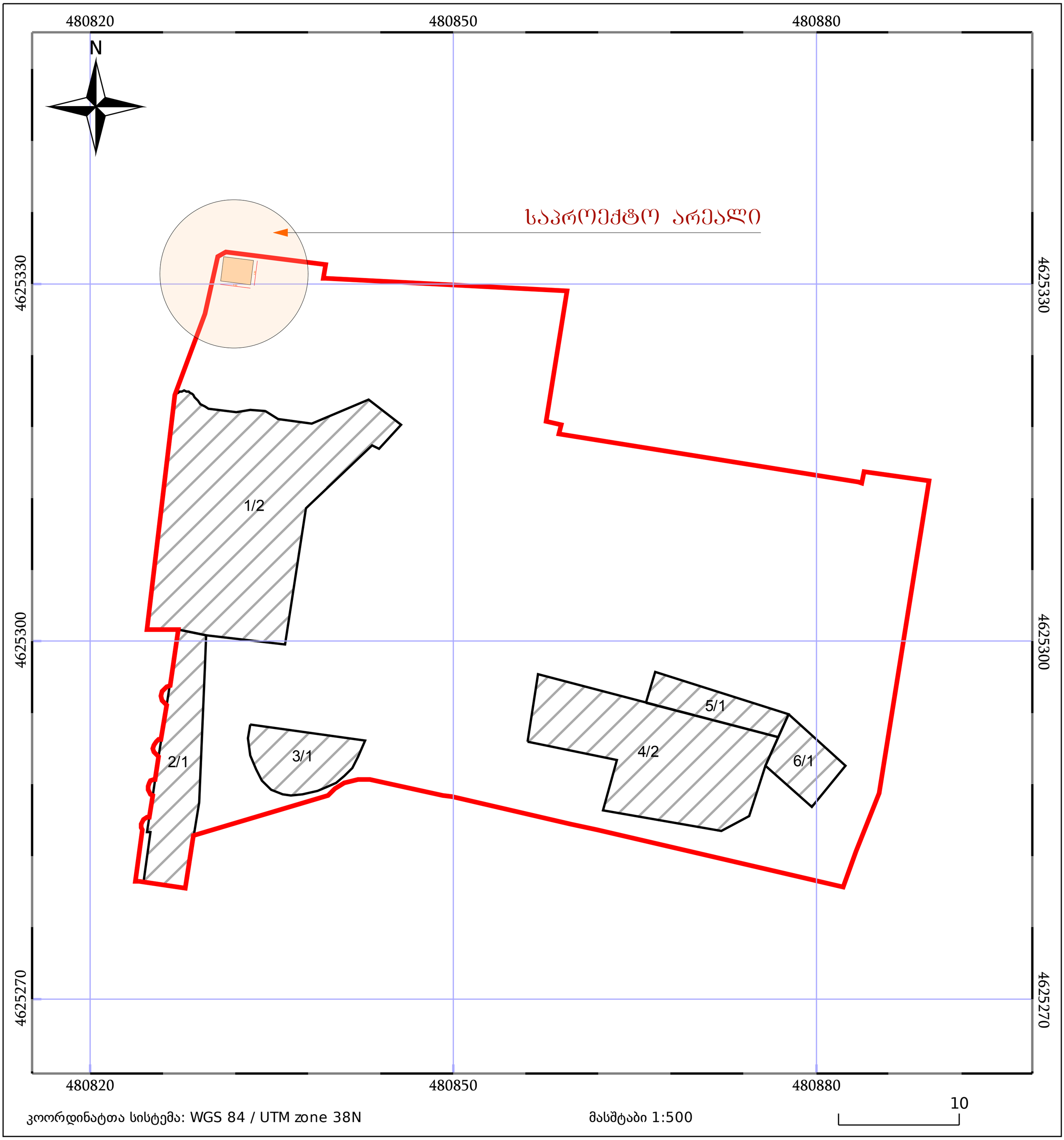

ნაკვეთის საკადასტრო საზღვარი

ხაზობრივი ნაგებობა

ტყის ფონდი

05/25 შენობა/ნაგებობა

05/25 მშენებარე ნაგებობა

ვალდებულება


ფოტომონტაჟი
ნალესი შეღებილი მუქი თამბაქოს ფრად
ანოდირებული ალუმინის ვიტრაჟი
ნალესი შეღებილი თეთრად
ნალესი შეღებილი თამბაქოს ფრად
375
400
480
590
მარმარილო
ბუხრები
მარმარილო
ელ. ქრაქები
რედუქტორები
ქრაქრედუქტორები
592 007 222
10

გეგმა მ. 1:50

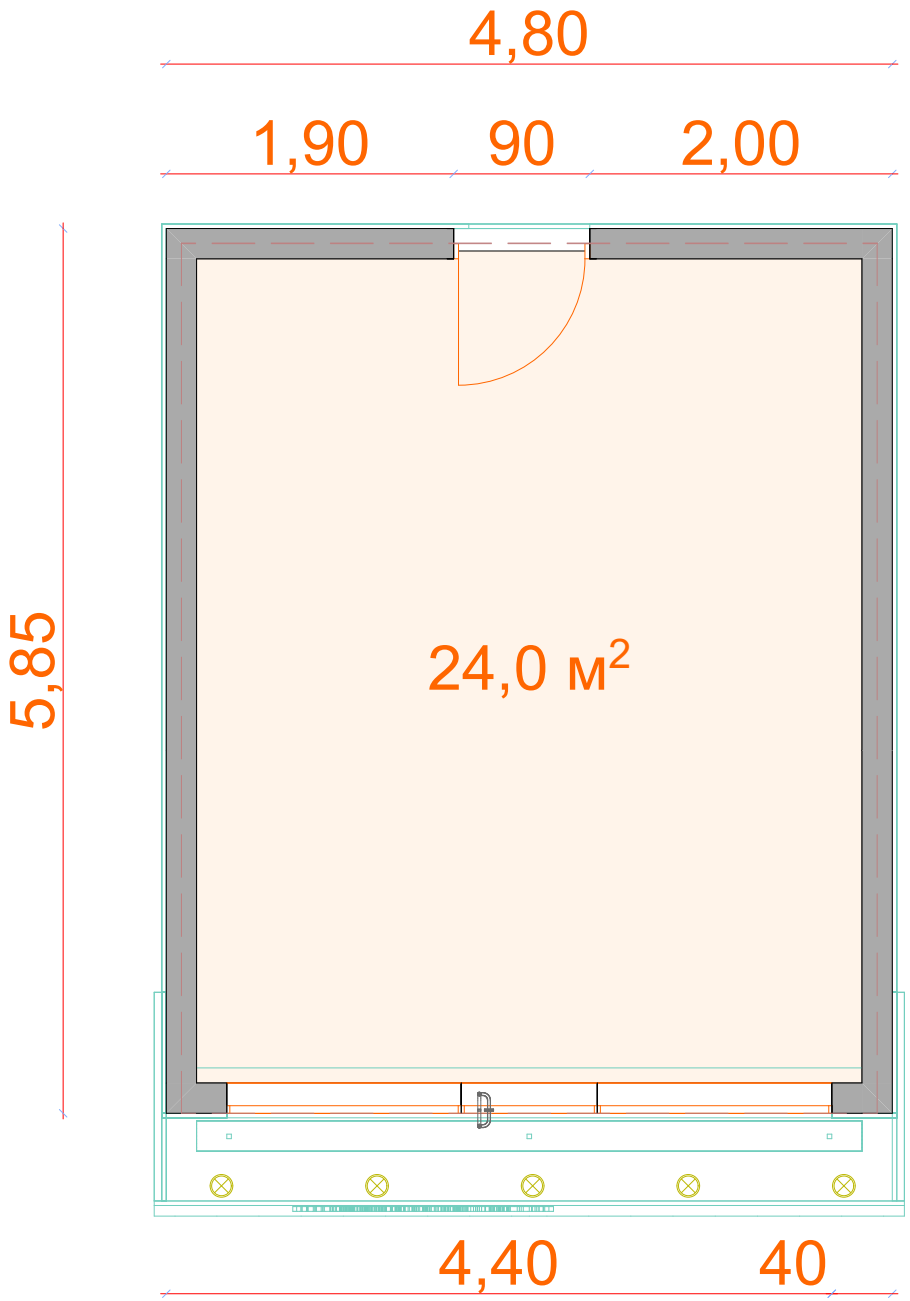

ფასადი მ. 1:50

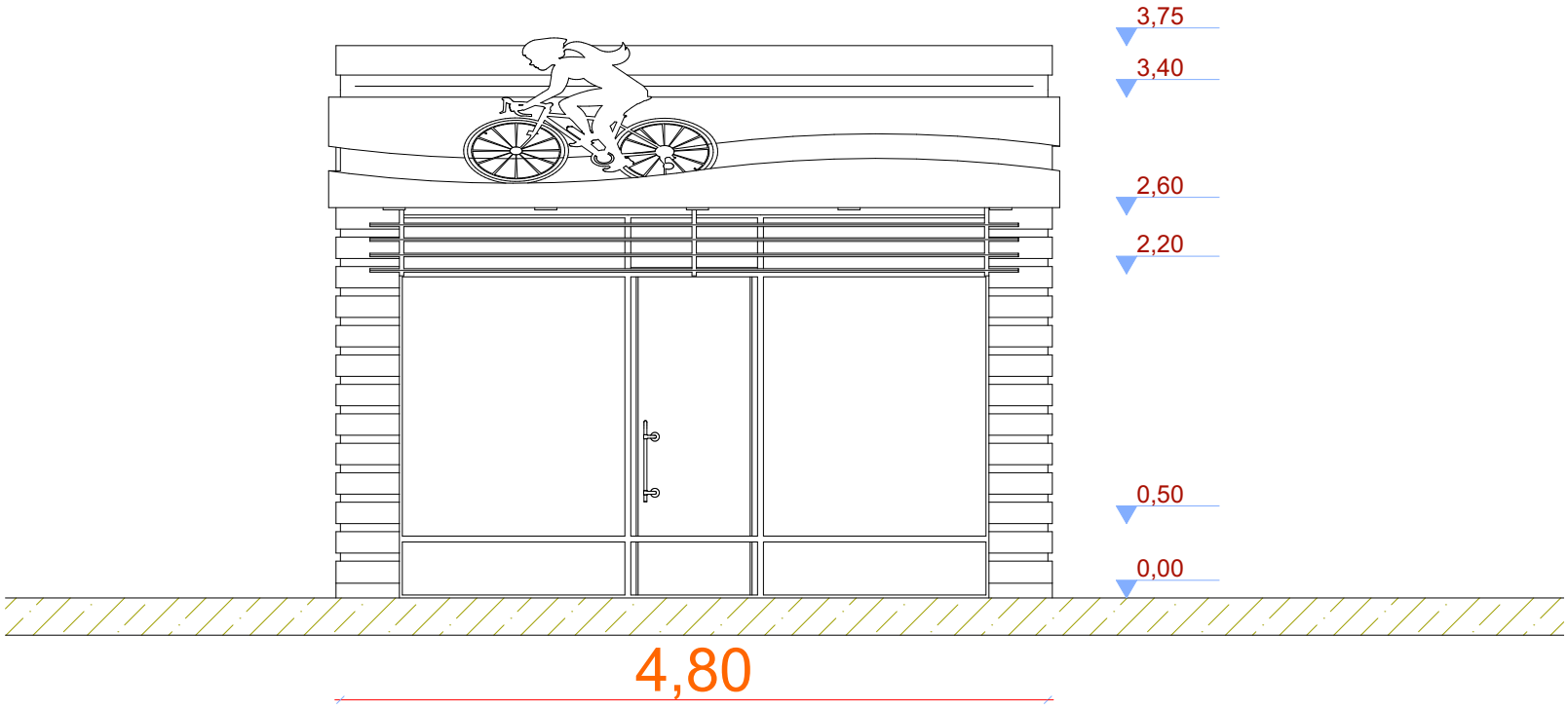

ფასადი მ. 1:50

