ექსპლიკაცია

კომერციული ფართობი		501.9 მ²
სადარბაზოს ფართობი		32.1 მ²
①	კომერციული ფართობი	94.7 მ²
②	კომერციული ფართობი	120.0 მ²
③	კომერციული ფართობი	94.8 მ²
④	კომერციული ფართობი	89.7 მ²

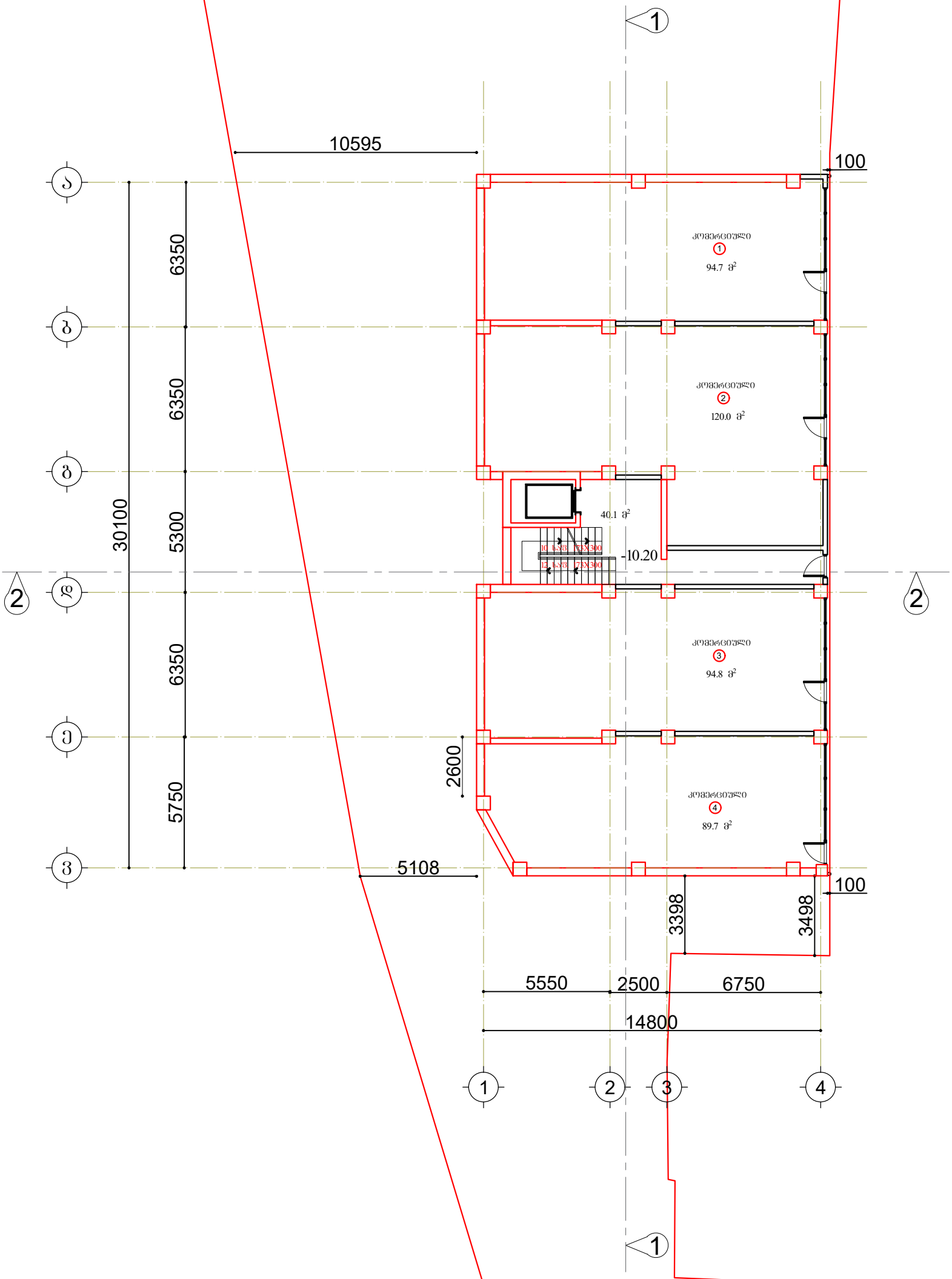

პროექტი: ქ.თბილისი, ნუცუბიძე-ვაშლი%ვრის დამაკავშირებელი გზის მიმდებარედ. (ნაკვეთი 06/026)	მასშტაბი: 1:200	ფურცელი: A3	თარიღი: 2019 წ.
	დირექტორი		ქ. ზერეკიძე
ნახაზი: გეგმა ნიშნულზე -10.20	არქიტექტორი		გ. ნანსქანი

ექსპლიკაცია

საცხოვრებელი ფართობი	308.4 მ²
საზაფხულო ფართობი	30.2 მ²
საღარბაზოს ფართობი	59.1 მ²

1	საცხოვრებელი ფართობი	91.0 მ²
	საზაფხულო ფართობი	11.8 მ²
	სულ	102.8 მ²
2	საცხოვრებელი ფართობი	217.4 მ²
	საზაფხულო ფართობი	18.4 მ²
	სულ	251.1 მ²

დამხმარე ფართი	144.8 მ²

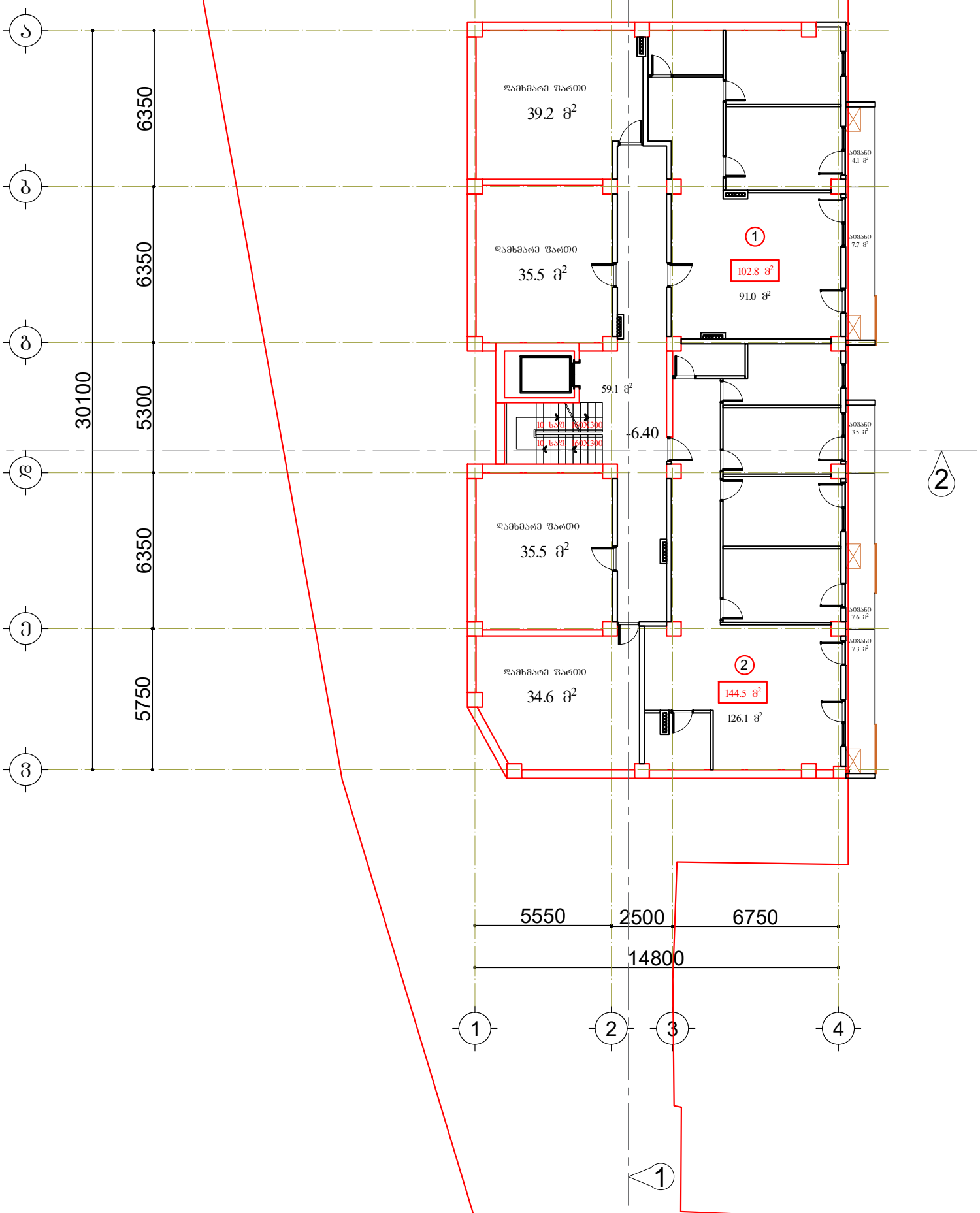

პროექტი	მასშტაბი	ფურცელი	თარიღი
ქ.თბილისი, ნუცუბიძე-ვაშლიჯვრის დამაკავშირებელი გზის მიმდებარედ. (ნაკვეთი 06/026)	1:200	A3	2019 წ.
	დირექტორი		ქ. ზერეკიძე
ნახაზი	არქიტექტორი		ბ. ნანსყანი
გეგმა ნიშნულზე -6.40			

ექსპლიკაცია

საცხოვრებელი ფართობი	308.4 მ²
საზაფხულო ფართობი	30.2 მ²
სადარბაზოს ფართობი	59.1 მ²

③	საცხოვრებელი ფართობი	91.0 მ²
	საზაფხულო ფართობი	11.8 მ²
	სულ	102.8 მ²
④	საცხოვრებელი ფართობი	217.4 მ²
	საზაფხულო ფართობი	18.4 მ²
	სულ	251.1 მ²

დამხმარე ფართი	144.8 მ²

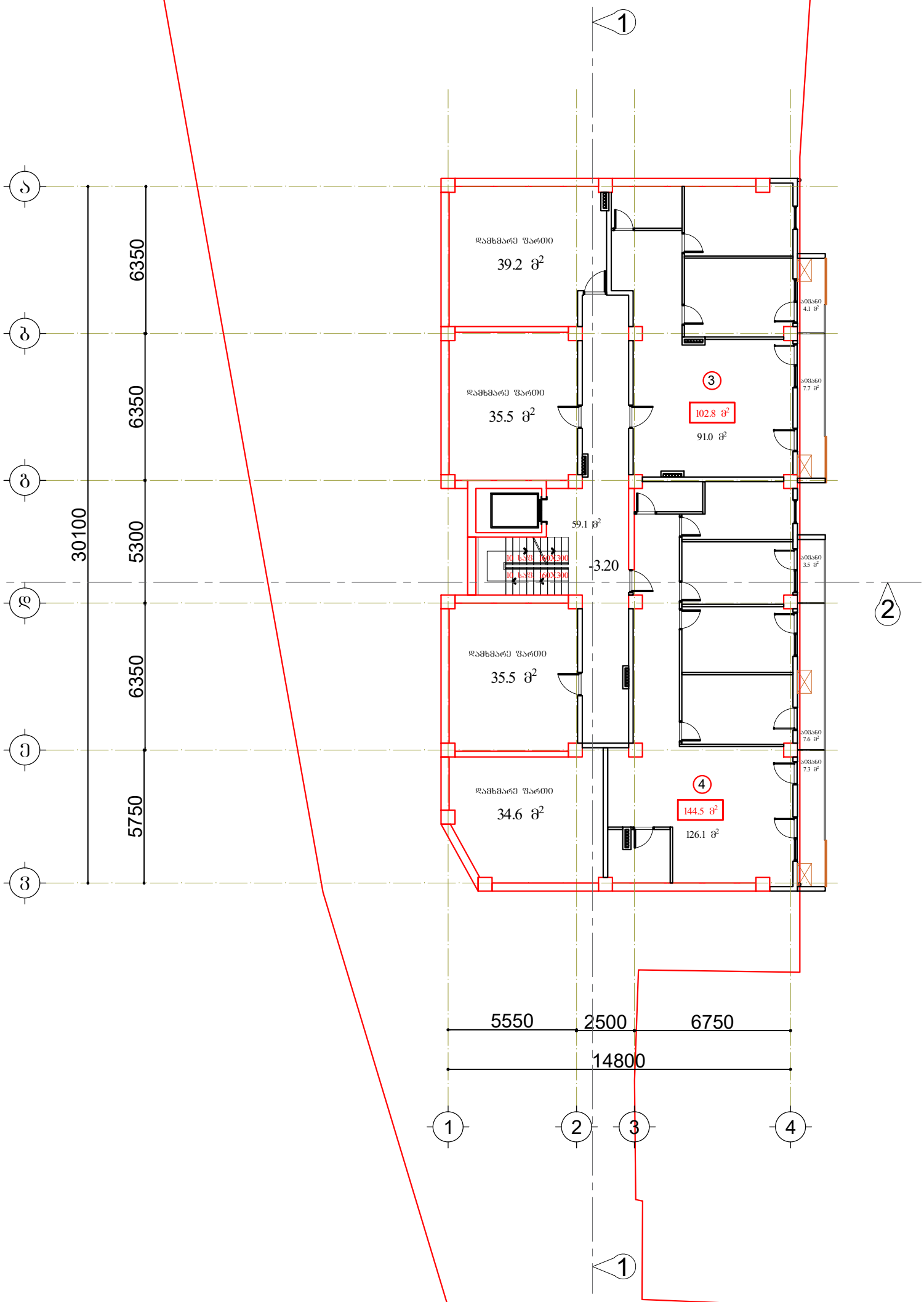

პროექტი	მასშტაბი	თარიღი
ქ.თბილისი, ნუცუბიძე-ვაშლიჯვრის დამაკავშირებელი გზის მიმდებარედ. (ნაკვეთი 06/026)	1:200	2019 წ.
	ფურცელი A3	
	დირექტორი	ქ. ზერეკიძე
ნახაზი	არქიტექტორი	გ. ნანსქანი
გეგმა ნიშნულზე -3.20		

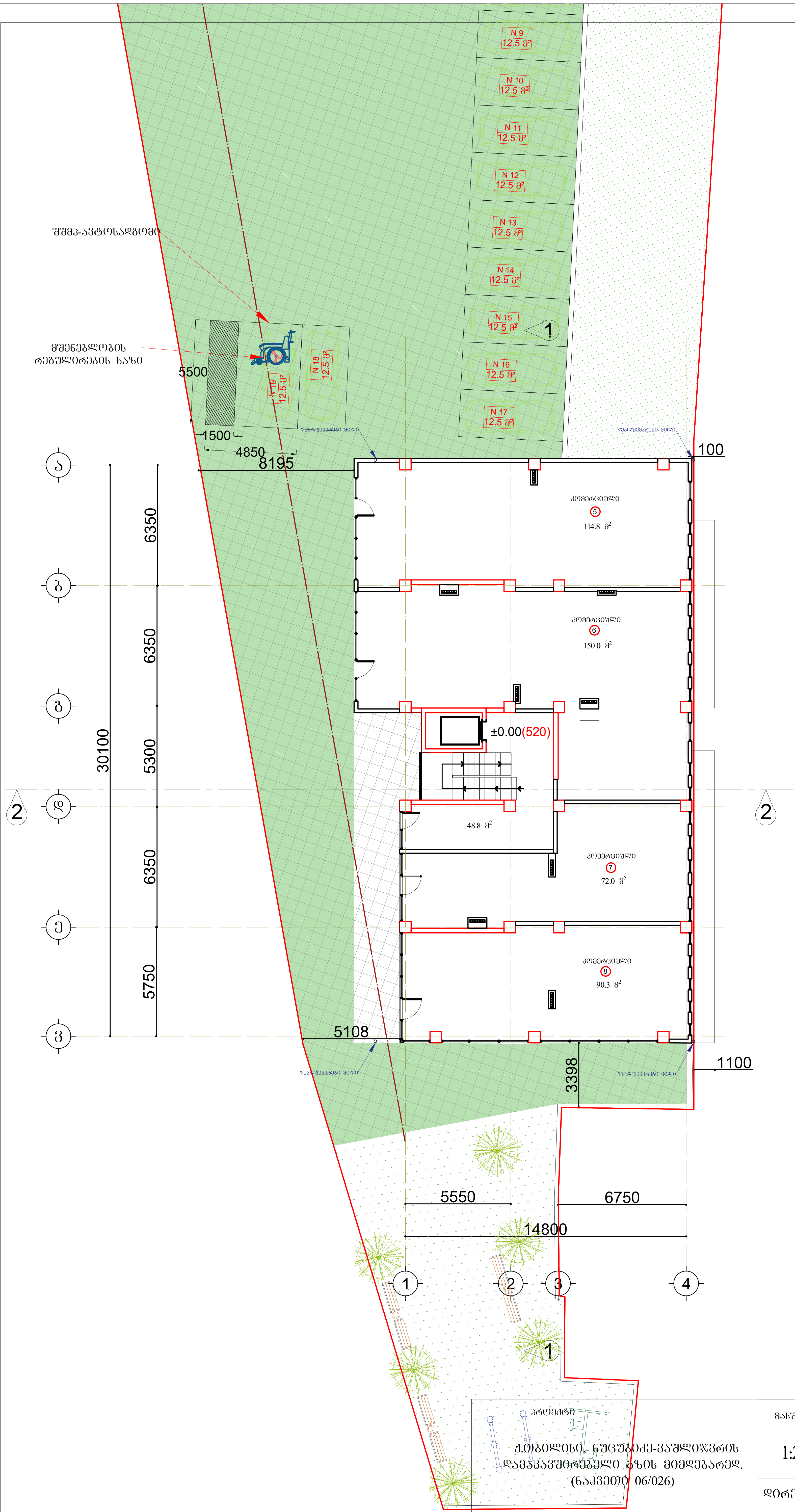

ექსპლიკაცია

სადარბაზოს ფართობი	48.8 მ²
კომერციული ფართობი	427.1 მ²

5	კომერციული ფართობი	114.8 მ²
6	კომერციული ფართობი	150.0 მ²
7	კომერციული ფართობი	72.0 მ²
8	კომერციული ფართობი	90.3 მ²

მასშტაბი	ფურცელი	თარიღი
1:200	A3	2019 წ.

პროექტი

ქ.თბილისი, ნუცუბიძე-ვაშლიჯვრის დამაკავშირებელი გზის მიმდებარედ. (ნაკვეთი 06/026)

დირექტორი — ქ. ზერეკიძე

არქიტექტორი — ბ. ნანსყანი

ნახაზი

გეგმა ნიშნულზე ±0.00

ექსპლიკაცია

საცხოვრებელი ფართობი	440.6 მ²
საზაფხულო ფართობი	60.8 მ²
საძარბაზოს ფართობი	32.1 მ²

5	საცხოვრებელი ფართობი	223.2 მ²
	საზაფხულო ფართობი	27.6 მ²
	სულ	250.8 მ²
6	საცხოვრებელი ფართობი	217.4 მ²
	საზაფხულო ფართობი	33.2 მ²
	სულ	250.6 მ²

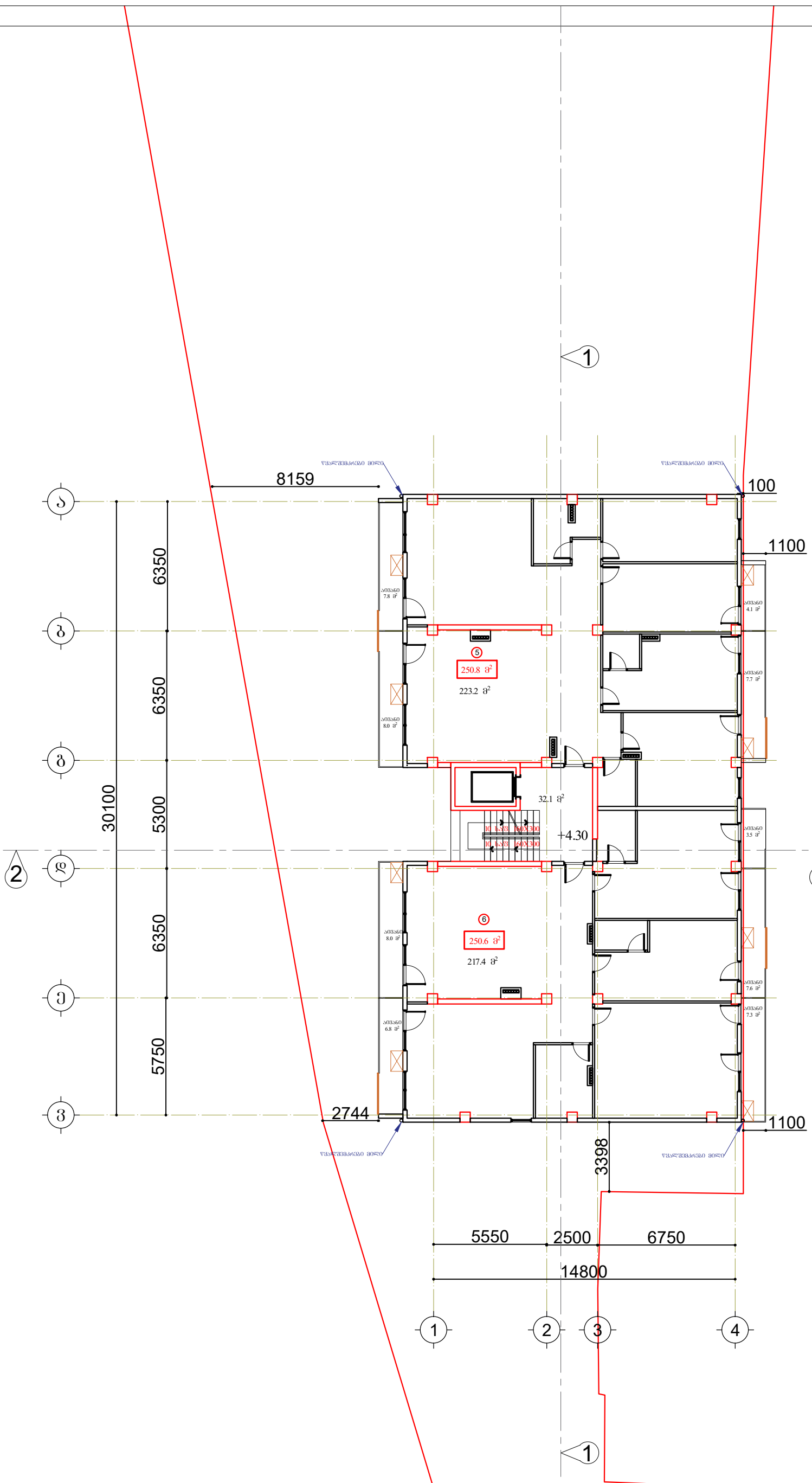

პროექტი: ქ.თბილისი, ნუცუბიძე-ვაშლიჯვრის დამაკავშირებელი გზის მიმდებარედ. (ნაკვეთი 06/026)	მასშტაბი: 1:200	ფურცელი: A3
		თარიღი: 2019 წ.
	დირექტორი: ქ. ზერეკიძე	
ნახაზი: გეგმა ნიშნულზე +4.30	არქიტექტორი: გ. ნანსქანი	

ექსპლიკაცია

საცხოვრებელი ფართობი	440.6 მ²
საზაფხულო ფართობი	60.8 მ²
საღარბაზოს ფართობი	32.1 მ²

⑦	საცხოვრებელი ფართობი	223.2 მ²
	საზაფხულო ფართობი	27.6 მ²
	სულ	250.8 მ²
⑧	საცხოვრებელი ფართობი	217.4 მ²
	საზაფხულო ფართობი	33.2 მ²
	სულ	250.6 მ²

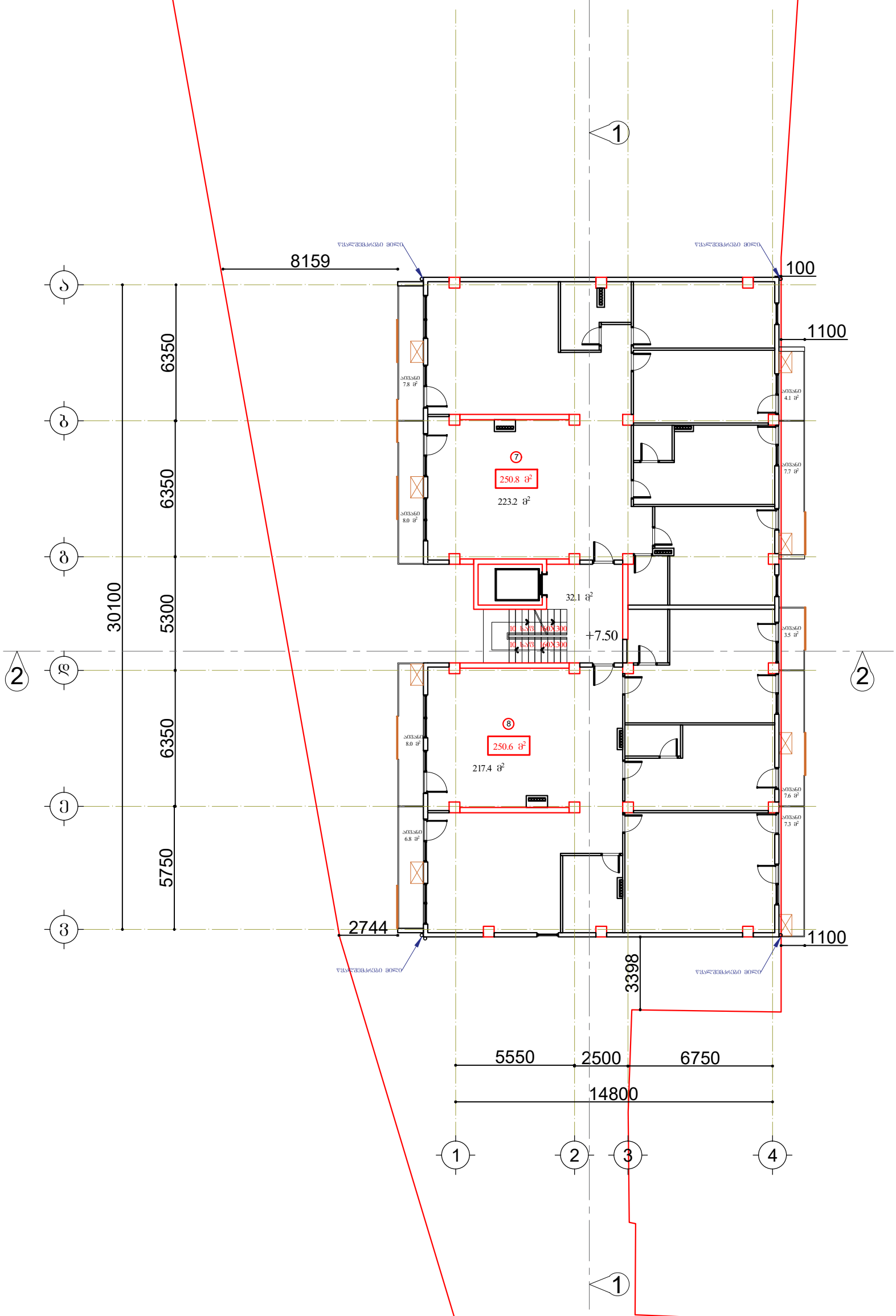

პროექტი		მასშტაბი	1:200
ქ.თბილისი, ნუცუბიძე-ვაშლი¾ვრის დამაკავშირებელი გზის მიმდებარედ. (ნაკვეთი 06/026)		შეცელი	A3
		თარიღი	2019 წ.
		დირექტორი	ქ. ზერეკიძე
ნახაზი		არქიტექტორი	გ. ნანსქანი
გეგმა ნიშნულზე +7.50			

ექსპლიკაცია

საცხოვრებელი ფართობი	440.6 მ²
საზაფხულო ფართობი	60.8 მ²
საძარბაზოს ფართობი	32.1 მ²

⑨	საცხოვრებელი ფართობი	223.2 მ²
	საზაფხულო ფართობი	27.6 მ²
	სულ	250.8 მ²
⑩	საცხოვრებელი ფართობი	217.4 მ²
	საზაფხულო ფართობი	33.2 მ²
	სულ	250.6 მ²

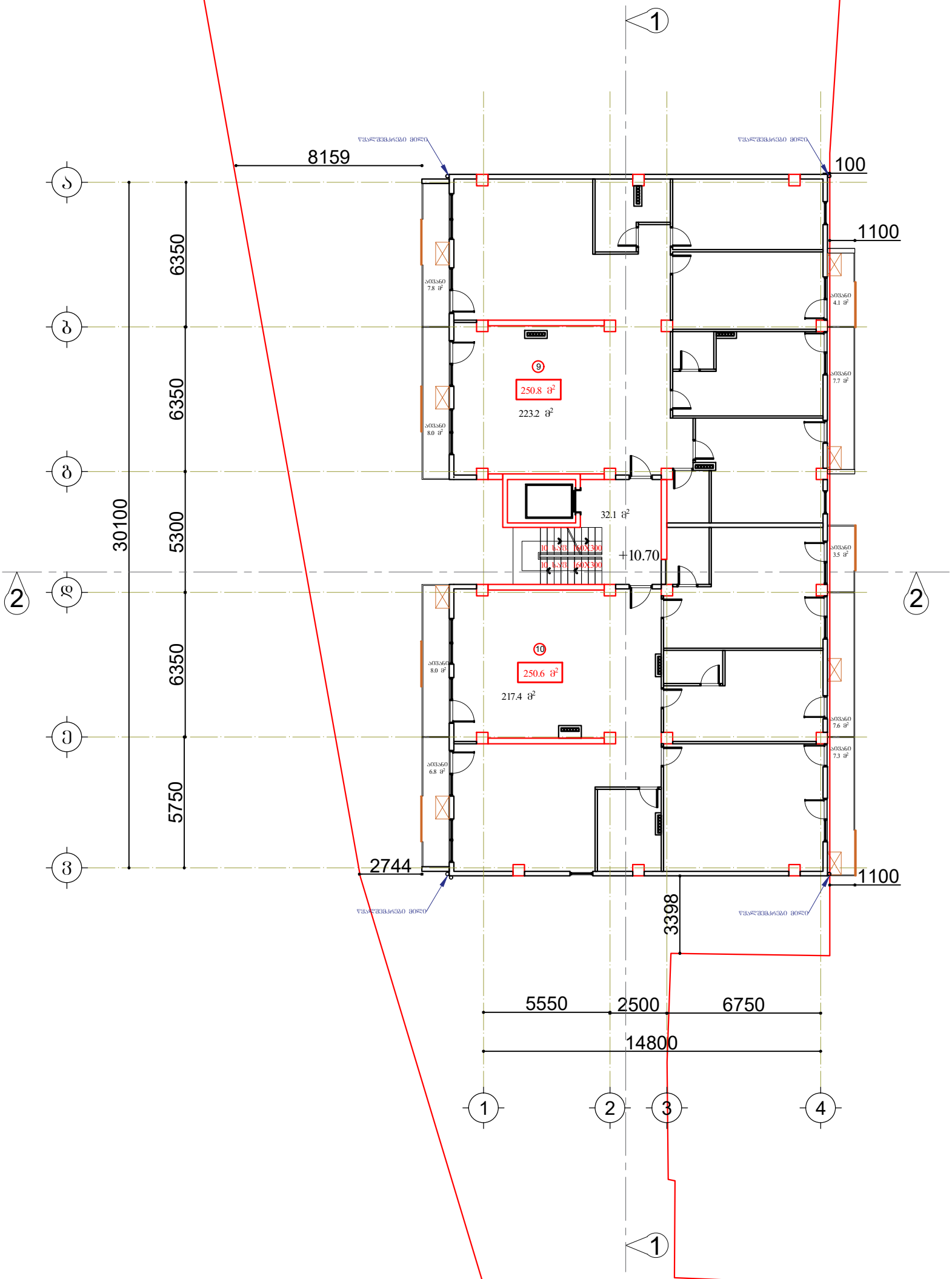

პროექტი ქ.თბილისი, ნუცუბიძე-ვაშლი¾ვრის დამაკავშირებელი გზის მიმდებარედ. (ნაკვეთი 06/026)	მასშტაბი 1:200	შურცელი A3
	დირექტორი	ქ. ზერეკიძე
ნახაზი გეგმა ნიშნულზე +10.70	არქიტექტორი	გ. ნანსქანი

ექსპლიკაცია

საცხოვრებელი ფართობი	440.6 მ²
საზაფხულო ფართობი	60.8 მ²
საძარბაზოს ფართობი	32.1 მ²

11	საცხოვრებელი ფართობი	223.2 მ²
	საზაფხულო ფართობი	27.6 მ²
	სულ	250.8 მ²
12	საცხოვრებელი ფართობი	217.4 მ²
	საზაფხულო ფართობი	33.2 მ²
	სულ	250.6 მ²

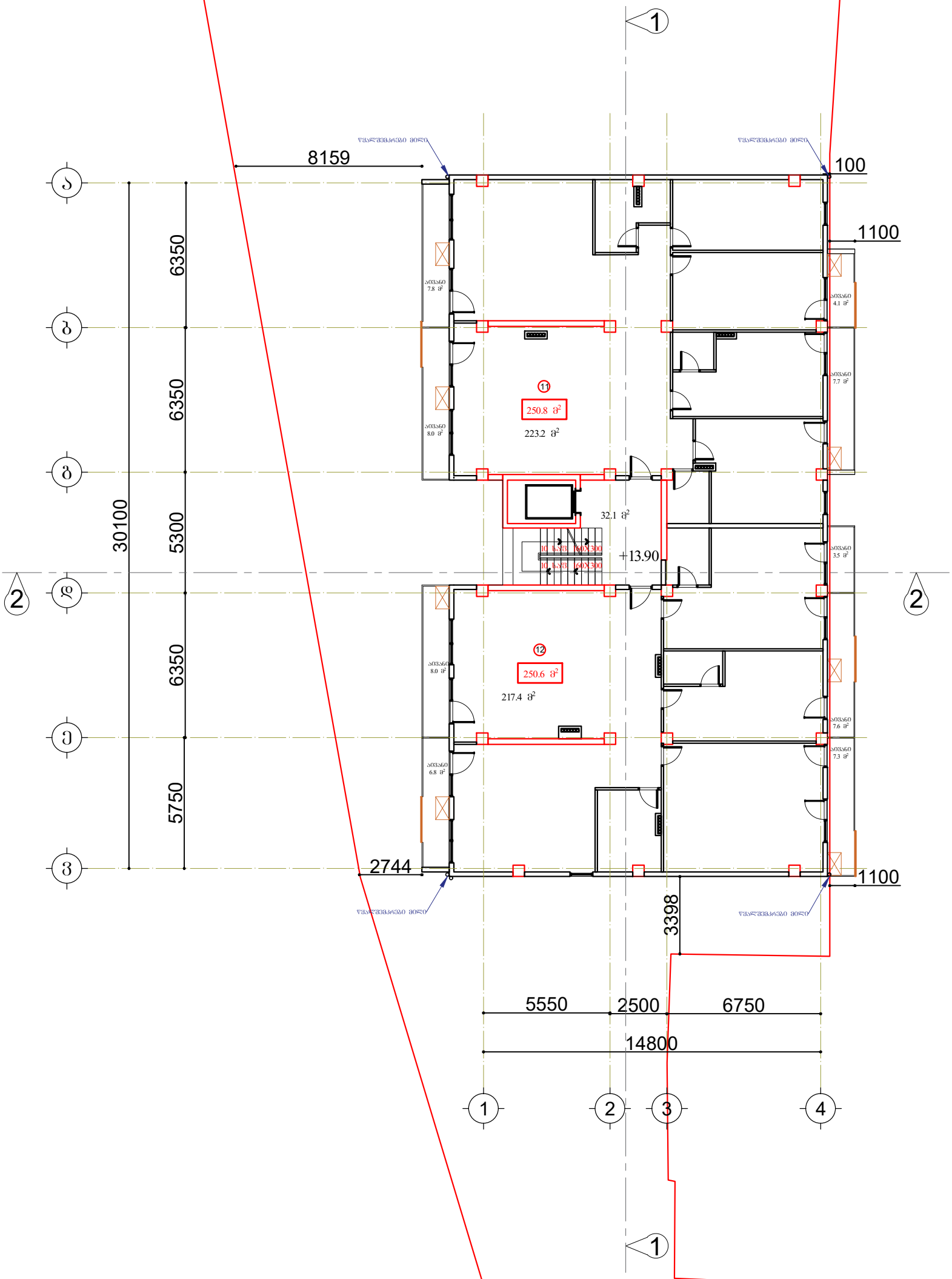

პროექტი		მასშტაბი	ფურცელი	თარიღი
ქ.თბილისი, ნუცუბიძე-ვაშლიჯვრის დამაკავშირებელი გზის მიმდებარედ. (ნაკვეთი 06/026)		1:200	A3	2019 წ.
		დირექტორი		ქ. ზერეკიძე
ნახაზი		არქიტექტორი		ბ. ნანსყანი
გეგმა ნიშნულზე +13.90				

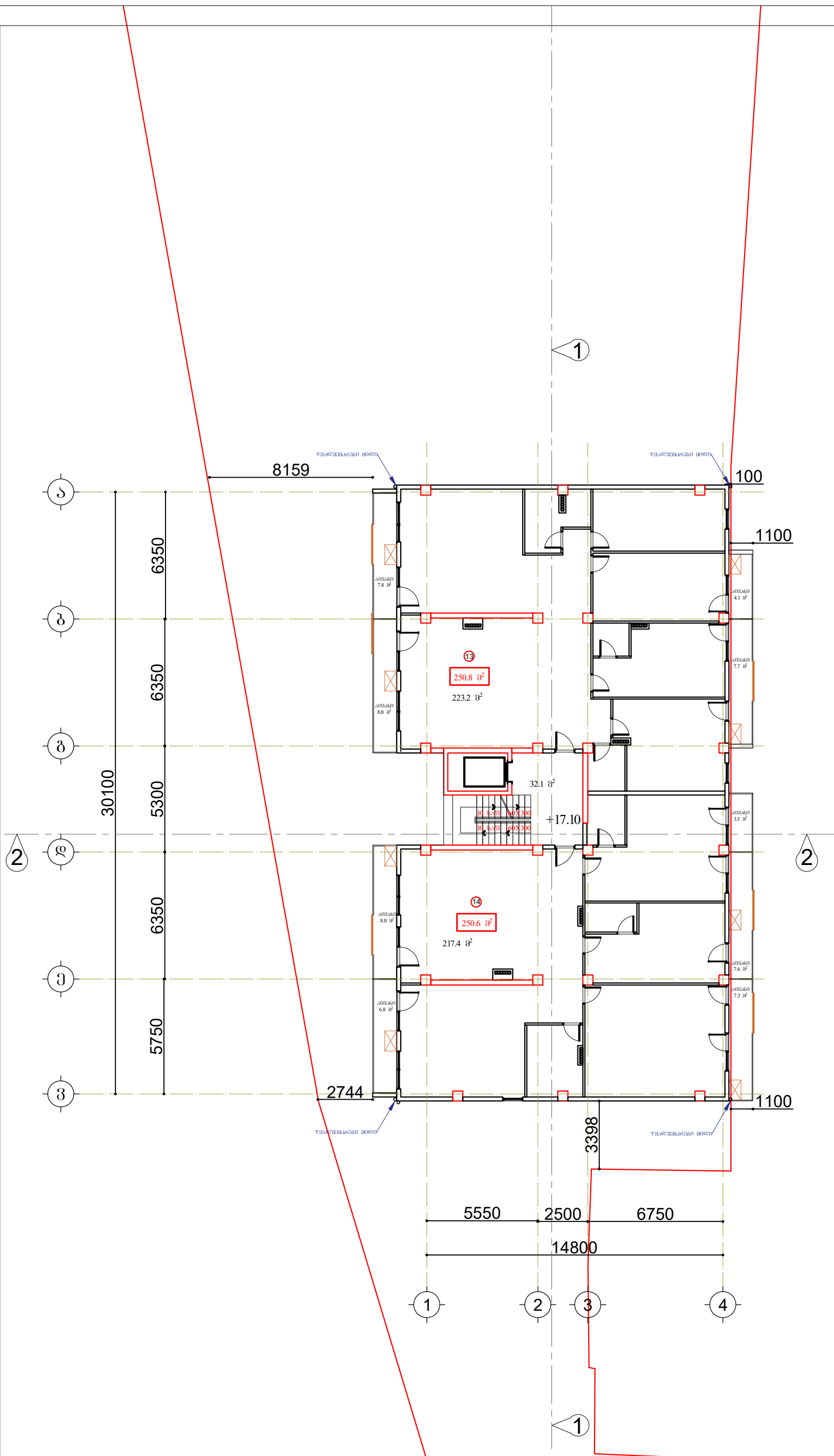

ექსპლიკაცია

	საცხოვრებელი ფართობი	440.6 მ²
	საზაფხულო ფართობი	60.8 მ²
	სადარბაზოს ფართობი	32.1 მ²
13	საცხოვრებელი ფართობი	223.2 მ²
	საზაფხულო ფართობი	27.6 მ²
	სულ	250.8 მ²
14	საცხოვრებელი ფართობი	217.4 მ²
	საზაფხულო ფართობი	33.2 მ²
	სულ	250.6 მ²

პროექტი ქ.თბილისი, ნუცუბიძე-ვაშლი¾ვრის დამაკავშირებელი ბზის მიმდებარედ. (ნაკვეთი 06/026)	მასშტაბი 1:200	ფურცელი A3	თარიღი 2019 წ.
	დირექტორი		ქ. ზერეკიძე
ნახაზი გეგმა ნიშნულზე +17.10	არქიტექტორი		ბ. ნანსქანი

ექსპლიკაცია

საცხოვრებელი ფართობი	440.6 მ²
საზაფხულო ფართობი	60.8 მ²
სადარბაზოს ფართობი	32.1 მ²

15	საცხოვრებელი ფართობი	223.2 მ²
	საზაფხულო ფართობი	27.6 მ²
	სულ	250.8 მ²
16	საცხოვრებელი ფართობი	217.4 მ²
	საზაფხულო ფართობი	33.2 მ²
	სულ	250.6 მ²

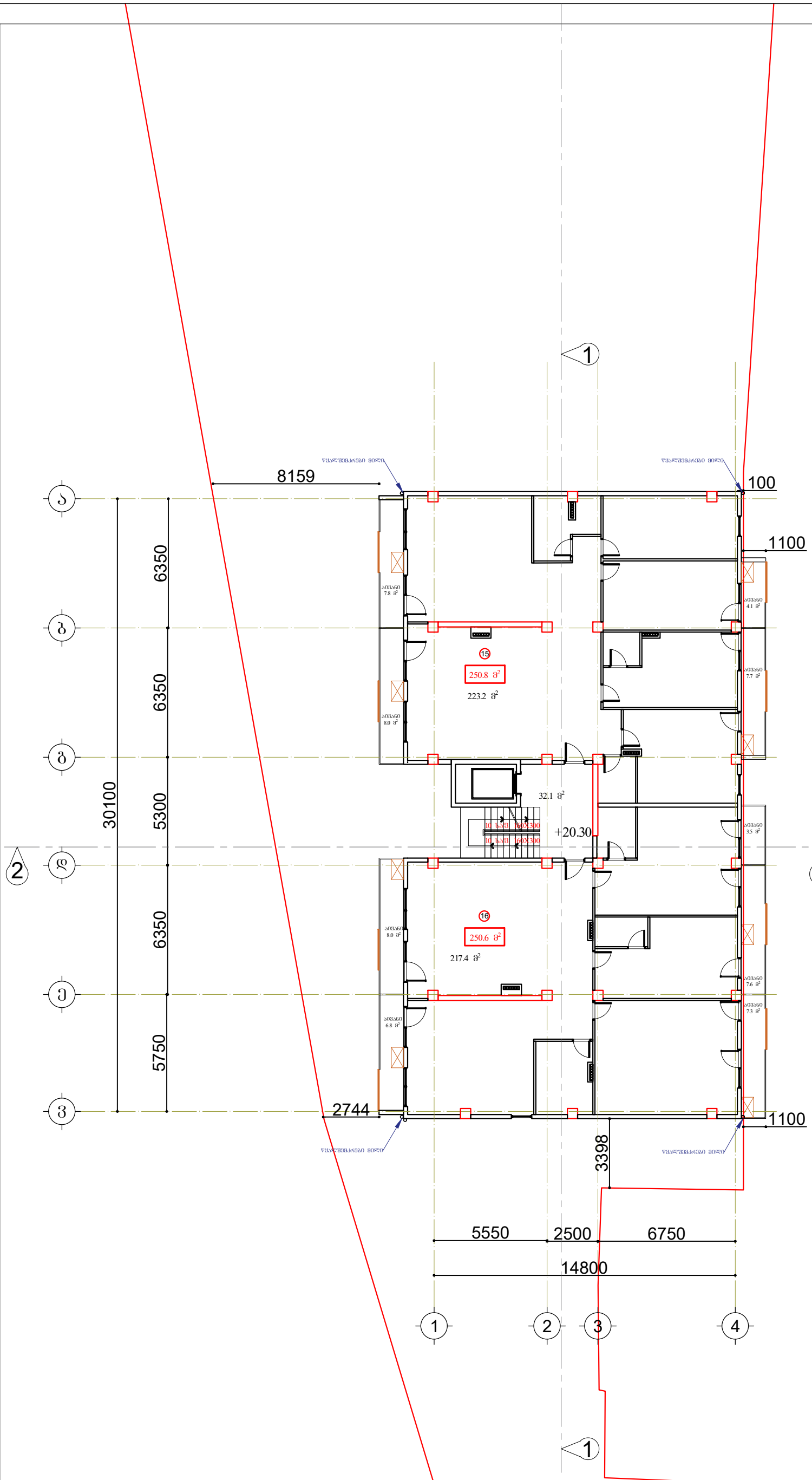

პროექტი ქ.თბილისი, ნუცუბიძე-ვაშლიჯვრის დამაკავშირებელი გზის მიმდებარედ. (ნაკვეთი 06/026)	მასშტაბი 1:200	ფურცელი A3
		თარიღი 2019 წ.
	დირექტორი	ქ. ზერეკიძე
ნახაზი გეგმა ნიშნულზე +20.30	არქიტექტორი	გ. ნანსქანი

ექსპლიკაცია

საცხოვრებელი ფართობი	440.6 მ²
საზაფხულო ფართობი	60.8 მ²
სადარბაზოს ფართობი	32.1 მ²

17	საცხოვრებელი ფართობი	223.2 მ²
	საზაფხულო ფართობი	27.6 მ²
	სულ	250.8 მ²
18	საცხოვრებელი ფართობი	217.4 მ²
	საზაფხულო ფართობი	33.2 მ²
	სულ	250.6 მ²

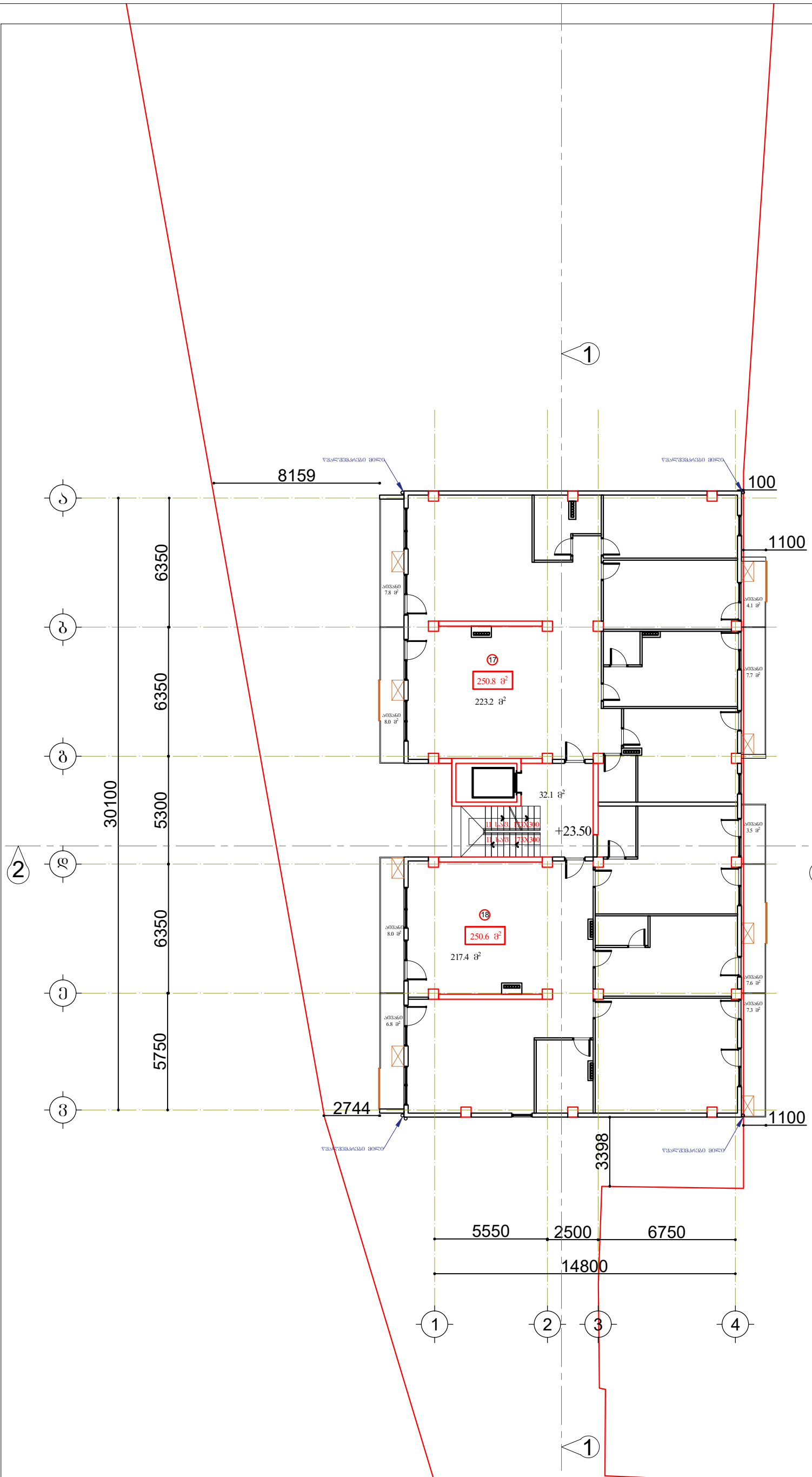

პროექტი: ქ.თბილისი, ნუცუბიძე-ვაშლიჯვრის დამაკავშირებელი გზის მიმდებარედ. (ნაკვეთი 06/026)	მასშტაბი: 1:200	ფურცელი: A3
		თარიღი: 2019 წ.
	დირექტორი	ქ. ზერეკიძე
ნახაზი: გეგმა ნიშნულზე +23.50	არქიტექტორი	ბ. ნანსყანი

ექსპლიკაცია

სადარბაზოს ფართობი	35.3 მ²

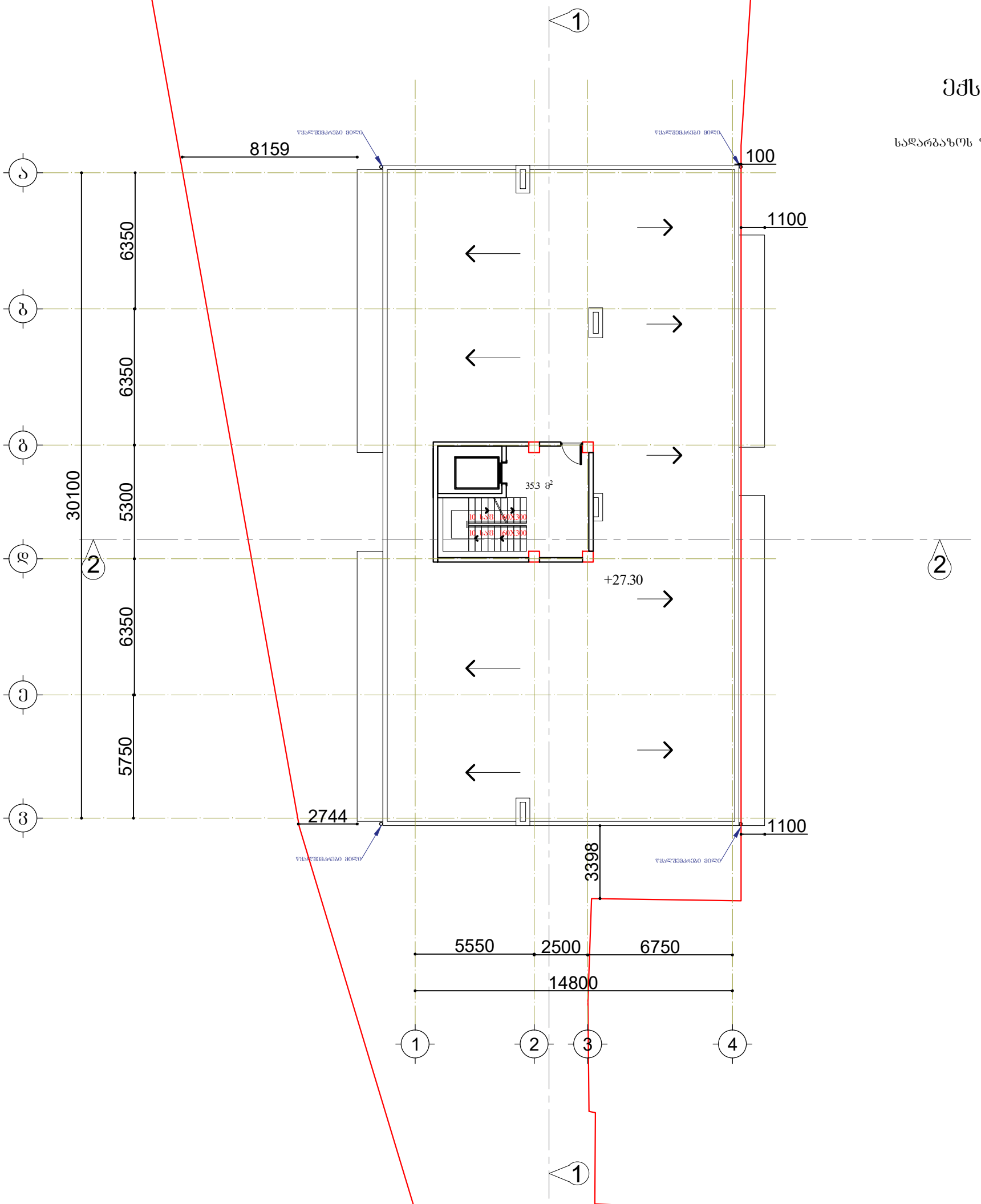

პროექტი ქ.თბილისი, ნუცუბიძე-ვაშლიჯვრის დამაკავშირებელი გზის მიმდებარედ. (ნაკვეთი 06/026)	მასშტაბი 1:200	ფურცელი A3
		თარიღი 2019 წ.
	დირექტორი	ქ. ზერეკიძე
ნახაზი გეგმა ნიშნულზე +27.30	არქიტექტორი	ბ. ნანსყანი

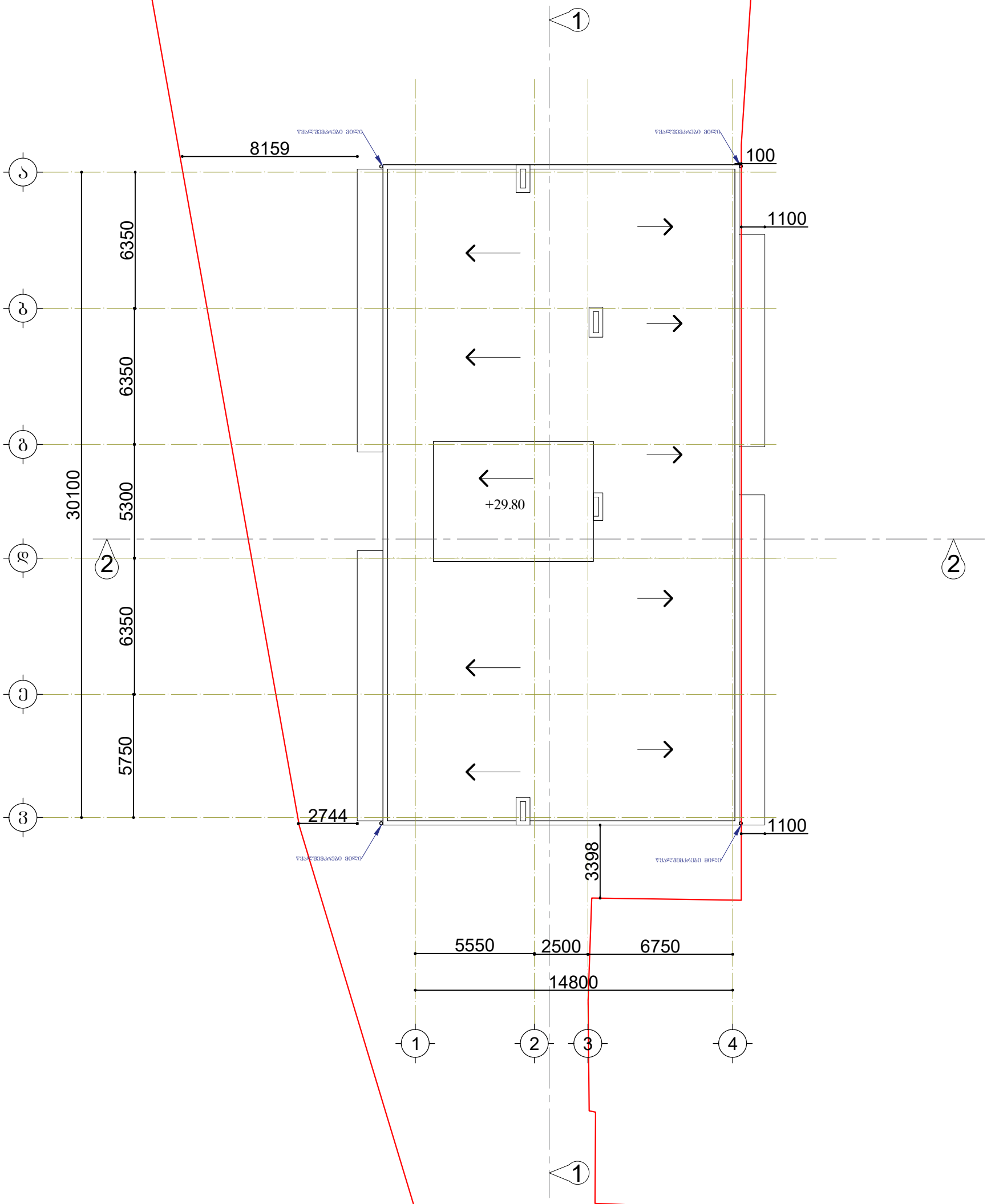

პროექტი	მასშტაბი	ფურცელი	თარიღი
ქ.თბილისი, ნუცუბიძე-ვაშლიჯვრის დამაკავშირებელი გზის მიმდებარედ. (ნაკვეთი 06/026)	1:200	A3	2019 წ.
	დირექტორი		ქ. ზერეკიძე
ნახაზი	არქიტექტორი		ბ. ნანსყანი
გეგმა ნიშნულზე +29.80			