საკადასტრო გეგმა

საჯარო რეესტრის ეროვნული სააგენტო

საკადასტრო კოდი: 01.12.08.037.077

განცხადების ნომერი: 902018000921

მომზადების თარიღი: 19/11/2018

ნაკვეთის დანიშნულება: არასასოფლო სამეურნეო

ფართობი: 55907 კვ.მ (WGS 84 / UTM zone 38N)

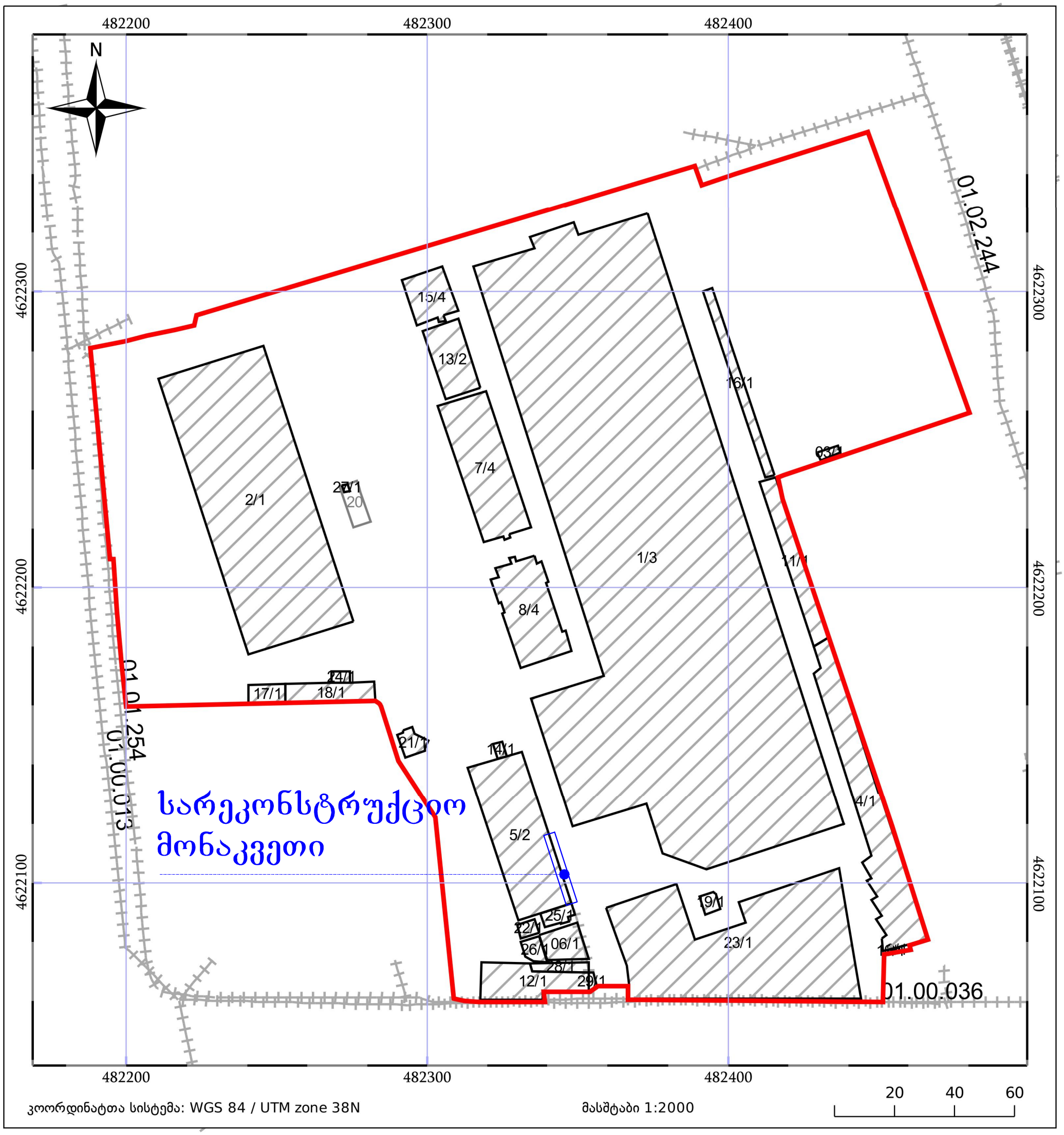

არსებული გეგმა ნიშნულზე 0.00 მ 1:100

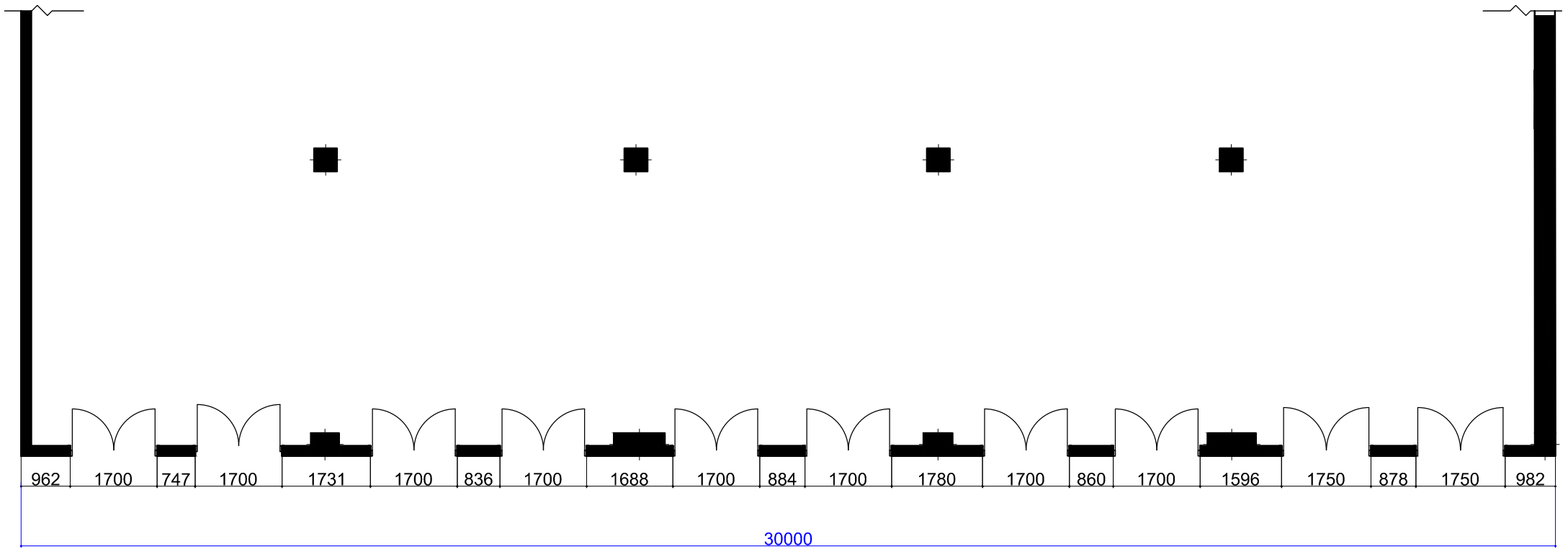

სარეკონსტრუქციო გეგმა ნიშნულზე +0.00 მ 1:100



არსებული გეგმა ნიშნულზე +3.50 მ 1:100

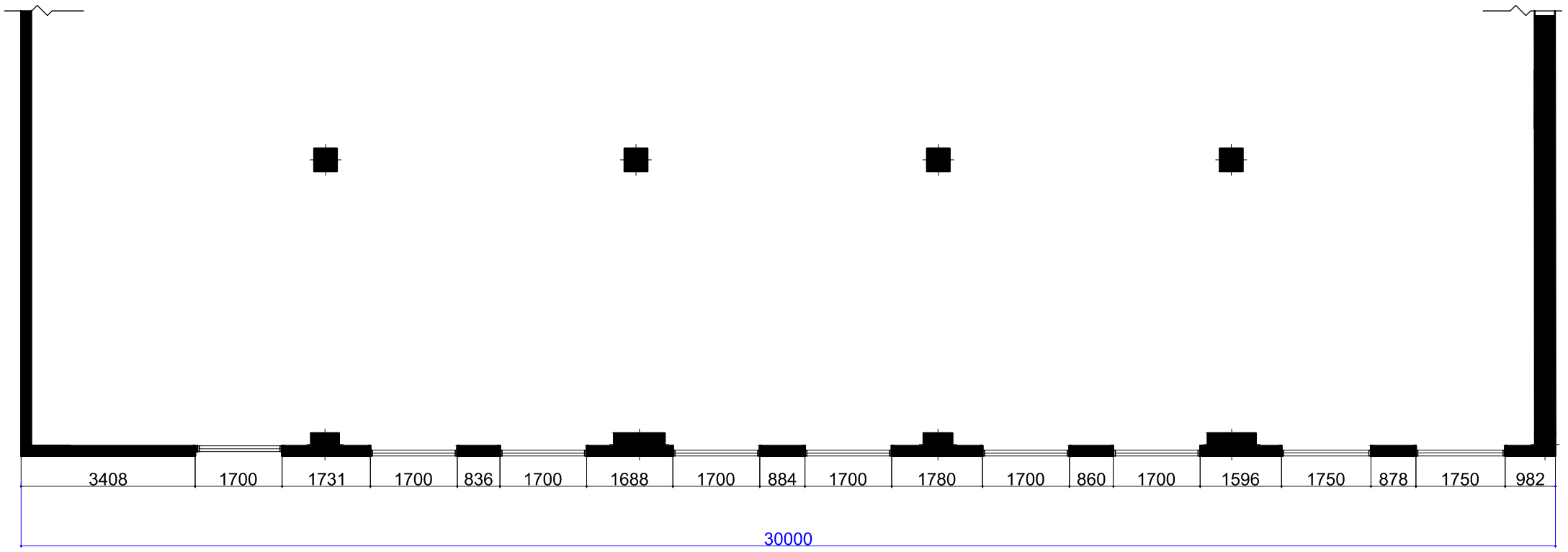

სარეკონსტრუქციო გეგმა ნიშნულზე +3.50 მ 1:100



არსებული ფასადი მ 1:100

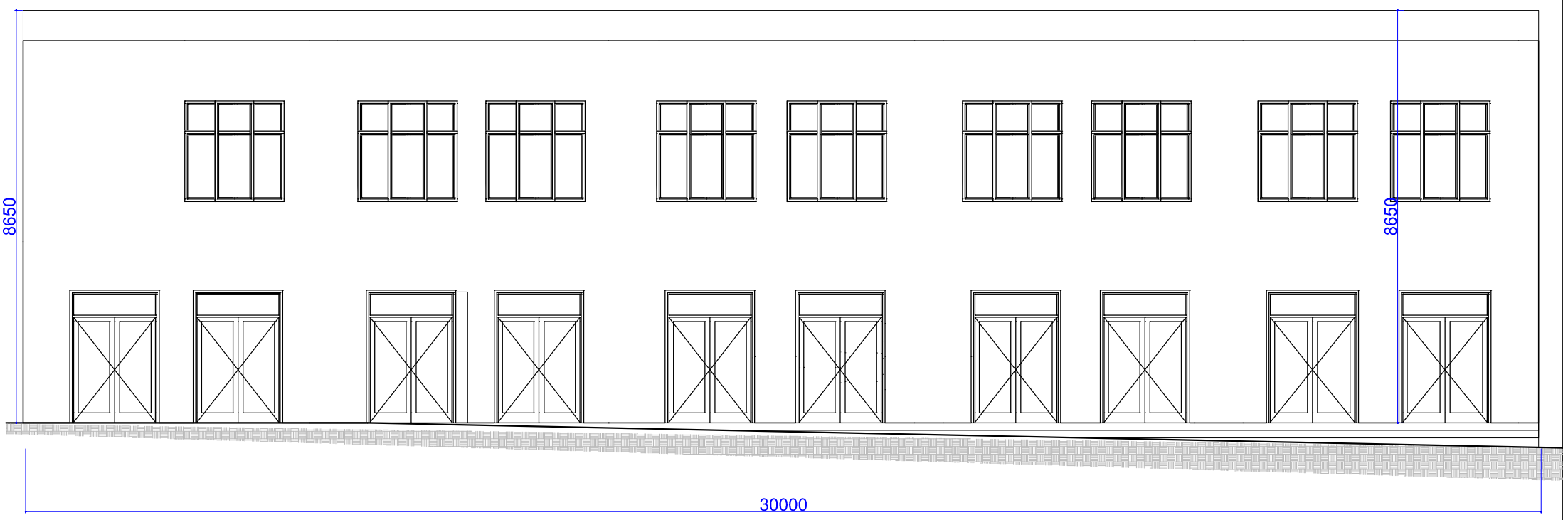

სარეკონსტრუქციო ფასადი მ 1:100

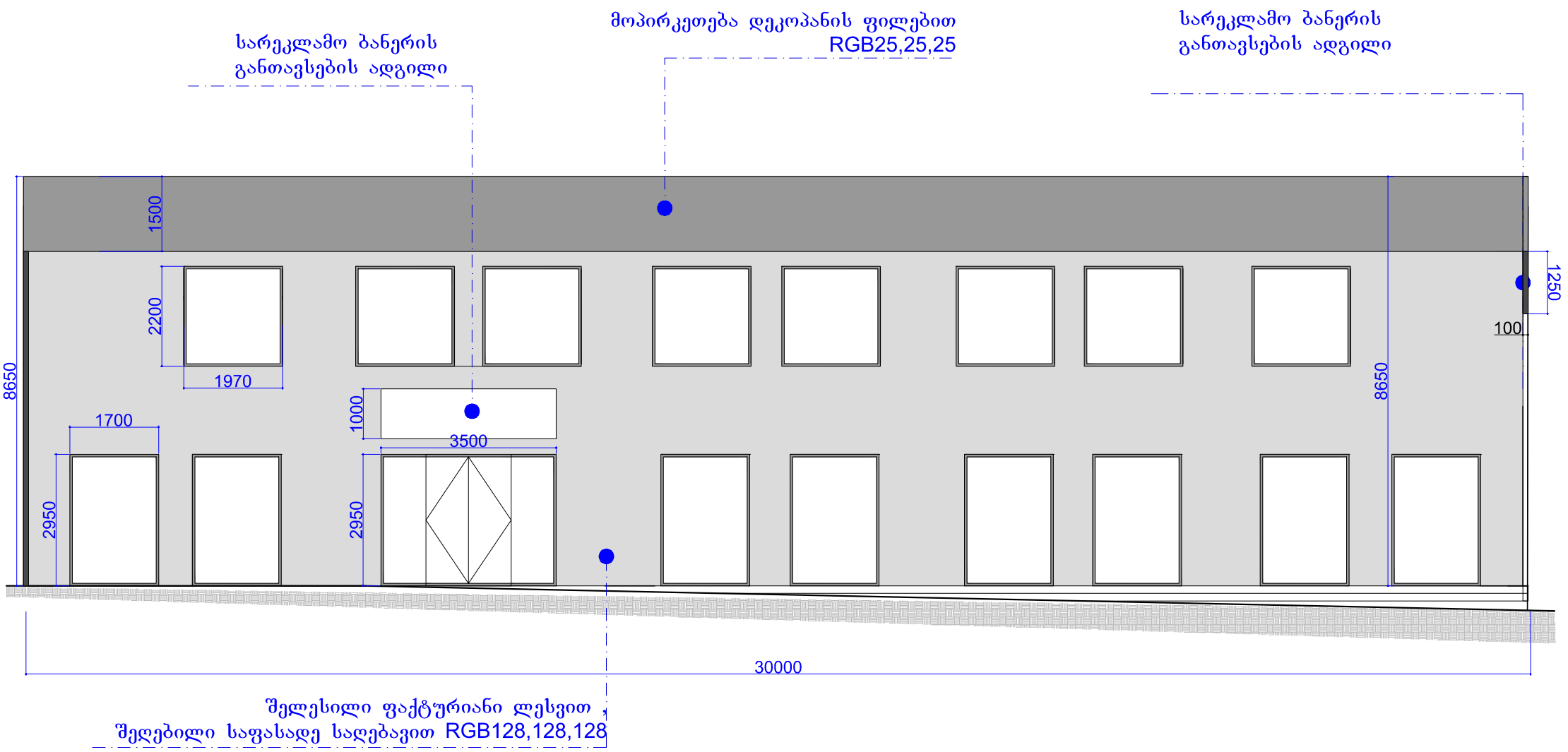

არსებული სურათი



ფოტომონტაჟი

