ჭრილი 1-1

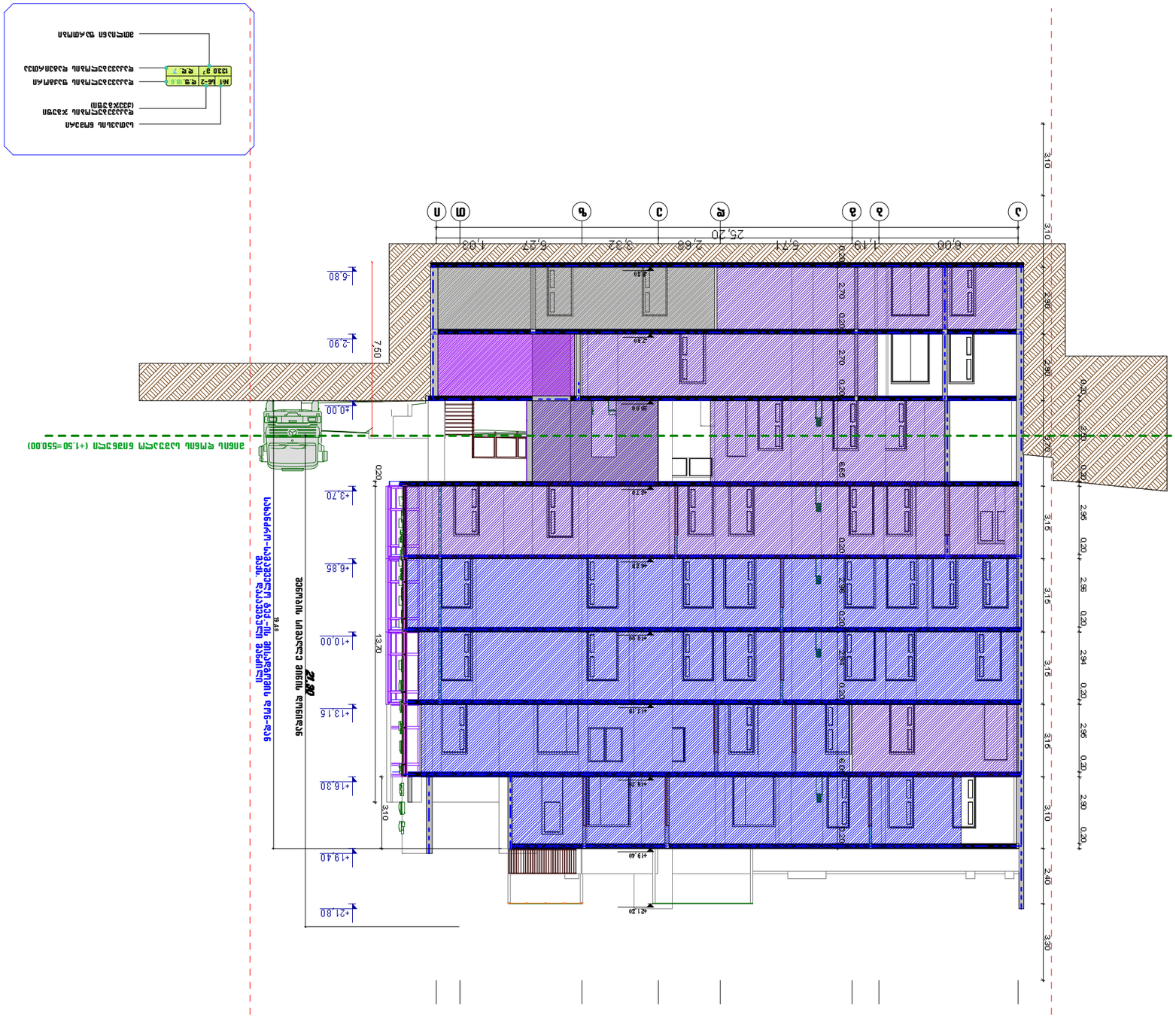
ბეტონის ზედაპირი
ასფალტის ფენა
ადგილობრივი ქვიშა-ხრეშოვანი გრუნტი

ჭრილი 2-2

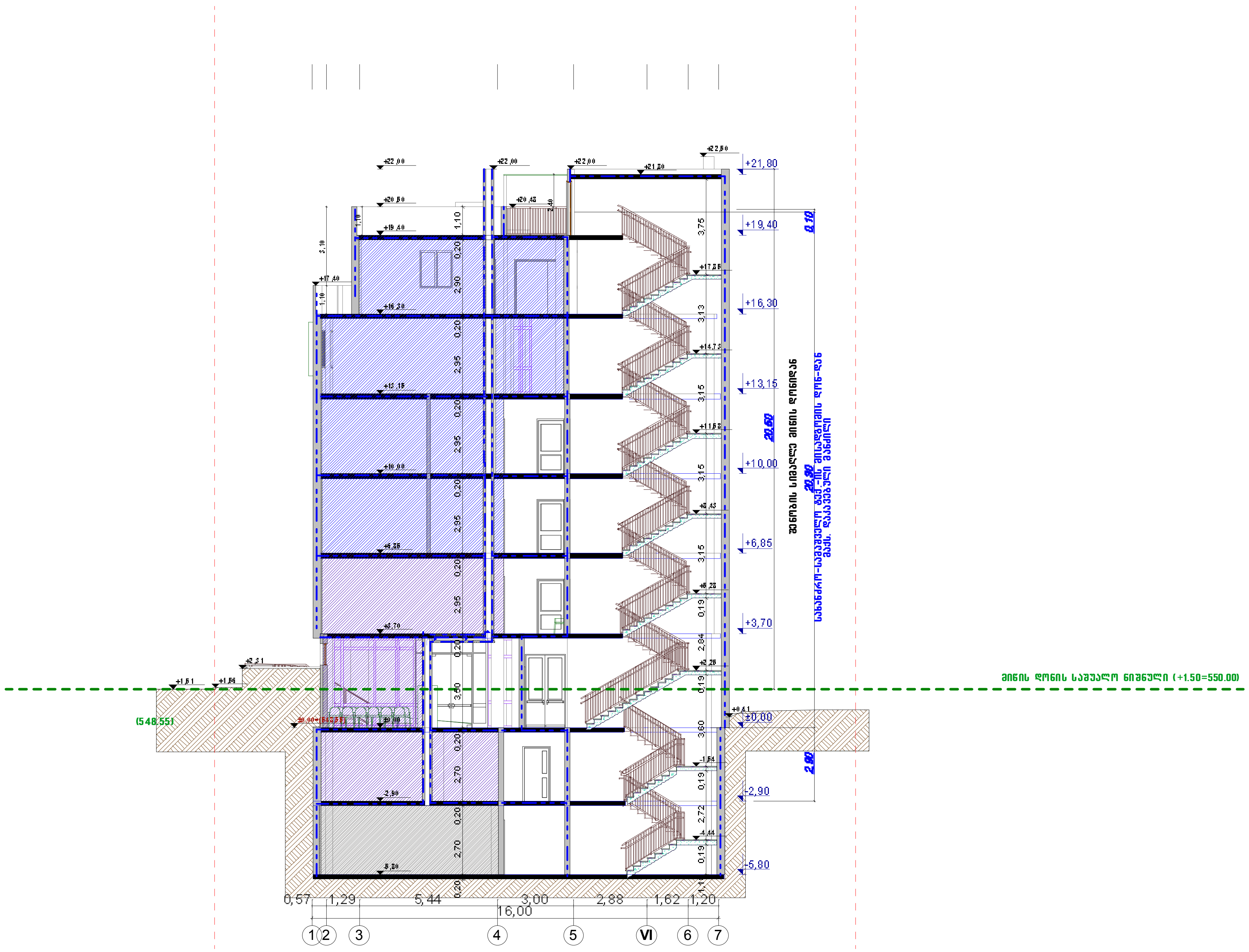

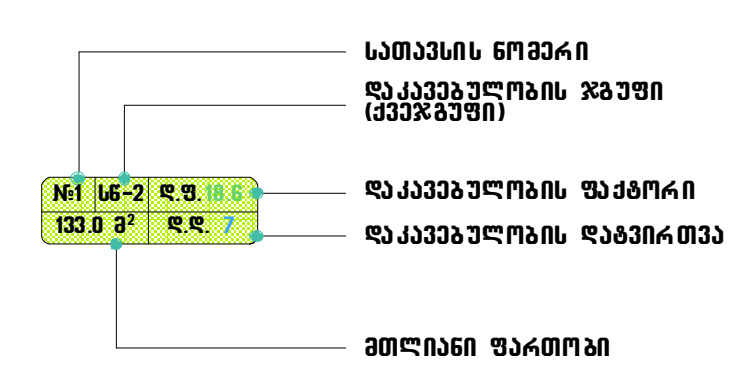

1. სახანძრო მილდგარები განთავსდება NFPA 13-ის ან საქართველოში აღიარებული შესაბამისი სტანდარტის შესაბამისად

ფორმატი-A3	2018 წ.
2018 წ.	

1. ნახაზზე ზომები მოცემულია მეტრებში.
2. ნახაზზე ნიშნულები მოცემულია მეტრებში.
3. ნახაზზე ყველა ცვლილება მშენებლობისას შეთანხმებული უნდა იყოს პროექტის ავტორთან.

ექსპლიკაცია:

გამოყენებული პირობითი აღნიშვნები

	საკადასტრო საზღვარი
±0,00	ნიშნული გეგმაზე
1	
1 1	ჭრილის ხაზი
	კედლის ცეცხლმედეგობის ხარისხი I საათი
	კედლის ცეცხლმედეგობის ხარისხი II საათი
	გასასვლელამდე სავალი მანძილი
	მისანევლომი სვლაგეზი
±0,00	ნიშნული ჭრილზე, ფასადზე
	გაძლიერებული ბეტონის სტრუქტურული ელემენტები 2 სთ-ზე მეტი ხანძარმედეგობის (სვეტი, კოჭი, დიაფრაგმა, იატაკისა და სახურავის ანაწყობი)
	ბლოკის კედელი
	სახანძრო მილდგარებთან მისადგომი სავალი მანძილი
	დს
	სმ-1
	საქმიანი ჯგუფი (სქ)
	დანესებულებითი დაკავებულობა (დნ-2)
	სასაწყობე დაკავებულობა (სნ-2)

	სიმბოლოს დასახელება
	სახანძრო მილდგარი
	სახანძრო-სამაშველო სამსახურის მიერ გამოსაყენებელი მისაერთებელი - ჰიდრანტი
	ხელის ცეცხლმაქრობი
	სახანძრო განგაშის ხელით სამართავი კოლოფი
	კვამლის ავტომატური აღმომჩენი
	კვამლზე მორეაგირე მაუწყებელი
	ავტოსაფრქვევი
	საევაკუაციო გასასვლელის მაჩვენებელი

დამკვეთი:	
მისამართი:	ქ. თბილისი, ანნა პოლიტკოვსკაიას ქუჩა 6ბ
პროექტის სახელწოდება	ქთბილისი,ანნა პოლიტკოვსკაიას ქ. №6ბ-ში კლინიკა კონსილიუმ მედულას პროექტი

თანამდებობა	სახელი გვარი	ხელმოწერა
დირექტორი	თ. გურგენიძე	
პრ.მთ.არქიტ	გ. გურგენიძე	
ავტორები	გ. გურგენიძე	
	თ. გურგენიძე	
შეასრულა	ნ. გურგენიძე	

შ.პ.ს. "გრინ პროჯექტ"

ნახაზის დასახელება

სტადია	ფურცელი	რაოდენობა	მასშტაბი
მუშა პროექტი	ა ---	---	1:200

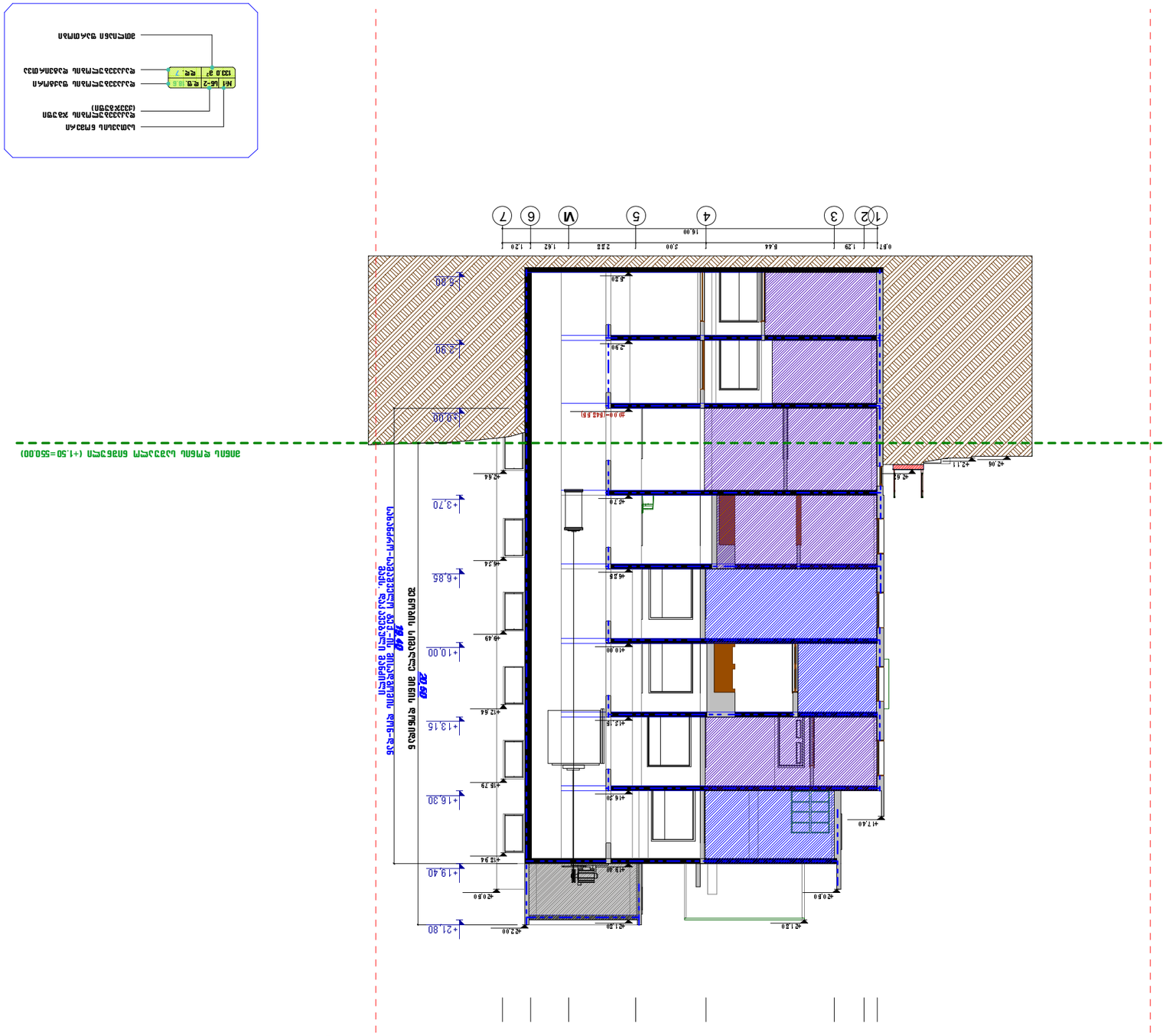

1. כל המידות בתכניות אדריכלות בס"מ, אלא אם צוין אחרת.
2. כל המידות בשטח יש לבדוק ולוודא לפני ביצוע העבודות.
3. כל העבודות יבוצעו בהתאם לכל הדרישות והתקנים הרלוונטיים, לרבות הוראות כבאות והנחיות יועץ הבטיחות.

מקרא:

	גבול מגרש
	גבול מבנה
	קו בניין קדמי
	קו בניין צדדי
	קו בניין אחורי
	קו בניין לחניון תת קרקעי
	קו בניין לחניון תת קרקעי
	גבול חלקה
	גבול חלקה
	גבול חלקה

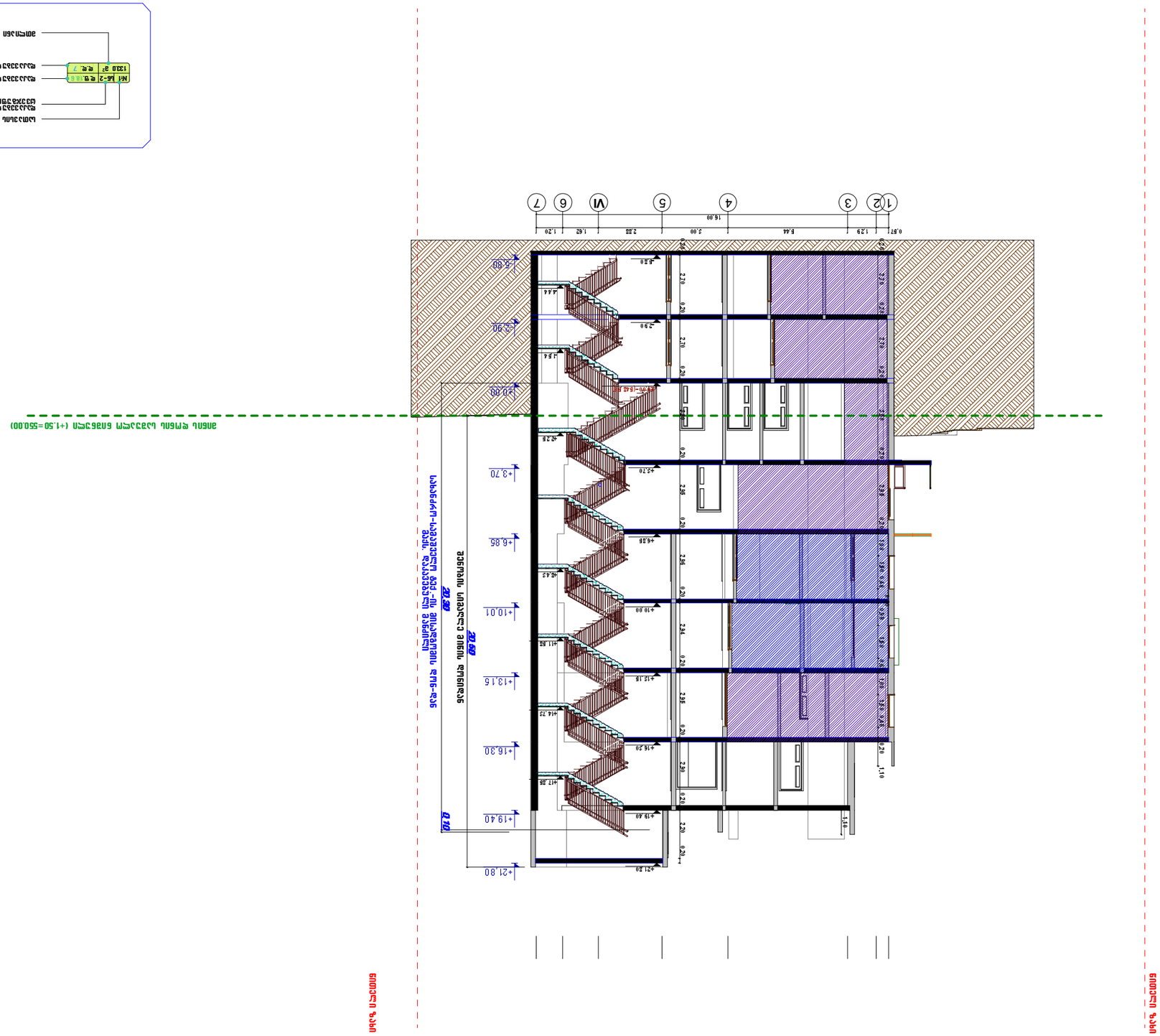
1
2
3
4
5
VI
6
7
16.00
0.57
1.29
8.44
2.00
2.32
1.62
1.20
+0.00
+2.90
+3.70
+6.85
+10.01
+13.15
+16.30
+19.40
+21.80
+21.50
+19.40
+17.28
+16.20
+14.79
+13.18
+11.58
+10.00
+6.85
+4.70
+2.90
+1.84
-0.45
-0.60
2.70
2.95
2.94
2.90
2.20
0.20
1.10
1.14
1.20
1.84
2.90
4.44
4.70
6.85
10.00
13.18
16.20
17.28
19.40
21.50
21.80
ЗАПАС ПО ВЫСОТЕ (+1,50=550.00)
ПЛАНИРОВОЧНАЯ ОТМЕТКА ЗЕМЛИ ПО ГЕНПЛАНУ
ОТМЕТКА ПОЛА ПЕРВОГО ЭТАЖА
ОТМЕТКА ПОЛА ПОСЛЕДНЕГО ЭТАЖА
ОТМЕТКА ПОЛА ТЕХНИЧЕСКОГО ЭТАЖА
ОТМЕТКА ПОЛА ЧЕРДАКА
ОТМЕТКА ВЕРХА ПАРАПЕТА
ОТМЕТКА ВЕРХА ЛЕСТНИЧНОЙ КЛЕТКИ
ОТМЕТКА ВЕРХА ЛИФТОВОЙ ШАХТЫ
ОТМЕТКА ВЕРХА МАШИННОГО ПОМЕЩЕНИЯ ЛИФТА
ОТМЕТКА ВЕРХА ПРИЯМКА
ОТМЕТКА ВЕРХА ВЕНТШАХТЫ
ОТМЕТКА ВЕРХА ДЫМОВОЙ ТРУБЫ
ОТМЕТКА ВЕРХА ВЕНТИЛЯЦИОННОЙ ТРУБЫ
ОТМЕТКА ВЕРХА ПЕРЕГОРОДКИ
ОТМЕТКА ВЕРХА ОГРАЖДЕНИЯ КРЫШИ
ОТМЕТКА ВЕРХА ОГРАЖДЕНИЯ ЛЕСТНИЦЫ
ОТМЕТКА ВЕРХА ОГРАЖДЕНИЯ ПАНДУСА
ОТМЕТКА ВЕРХА ОГРАЖДЕНИЯ ПРИЯМКА
ОТМЕТКА ВЕРХА ОГРАЖДЕНИЯ ВЕНТШАХТЫ
ОТМЕТКА ВЕРХА ОГРАЖДЕНИЯ ДЫМОВОЙ ТРУБЫ
ОТМЕТКА ВЕРХА ОГРАЖДЕНИЯ ВЕНТИЛЯЦИОННОЙ ТРУБЫ
ОТМЕТКА ВЕРХА ОГРАЖДЕНИЯ ПЕРЕГОРОДКИ