მრავალფუნქციური კომპლექსი/შენობა			
#	ფურცლის #	ფაილის დასახელება	მასშტაბი
A-000			
1	A-001	ფურცლების ჩამონათვალი	
2	A-002	პირობითი აღნიშვნები	
3	A-003	დაგეგმარების მიზნის აღწერა	
4	A-004	შენობა-ნაგებობების უსაფრთხოების წესებთან შესაბამისობის ანალიზი	
5	A-005	სიტუაციური გეგმა	1:1000
6	A-006	მიწის ნაკვეთის გეგმა	1:200
A-100		არქიტექტურული გეგმები	
7	A-101	გენერალური გეგმა	1:500
8	A-102	ავტოსადგომის გეგმა -3,00 ნიშნულზე	1:200
9	A-103	სართულის გეგმა ±0,00 ნიშნულზე	1:200
10	A-104	სართულის გეგმა +3,60 ნიშნულზე	1:200
11	A-105	სართულის გეგმა +6,80 ნიშნულზე	1:200
12	A-106	სართულის გეგმა +10,00 ნიშნულზე	1:200
13	A-107	სართულის გეგმა +13,20 ნიშნულზე	1:200
14	A-108	სართულის გეგმა +16,40 ნიშნულზე	1:200
15	A-109	სართულის გეგმა +19,60 ნიშნულზე	1:200
16	A-110	სართულის გეგმა +22,80 ნიშნულზე	1:200
17	A-111	სართულის გეგმა +26,00 ნიშნულზე	1:200
18	A-112	სართულის გეგმა +29,20 ნიშნულზე	1:200
19	A-113	სართულის გეგმა +34,40 ნიშნულზე	1:200
20	A-114	სართულის გეგმა +35,60 ნიშნულზე	1:200
21	A-115	სართულის გეგმა +38,80 ნიშნულზე	1:200
22	A-116	სახურავის გეგმა +40,80 ნიშნულზე	1:200
A-200		ჭრილები	
23	A-201	ჭრილი 1-1	1:200
24	A-202	ჭრილი 2-2	1:200
25	A-203	სიმაღლის განსაზღვრის გეგმა	1:200
A-300		ფასადები	
26	A-301	ფასადი ღერძებში "1-7"	1:200
27	A-302	ფასადი ღერძებში "7-1"	1:200
28	A-303	ფასადი ღერძებში "ა-ზ"	1:200
29	A-304	ფასადი ღერძებში "ზ-ა"	1:200

#	ფურცლის #	ფაილის დასახელება	მასშტაბი
A-400		ფრაგმენტები; ჭრილები და დეტალები	
30	A-401	გზა კიბე #1; 3; 5; ჭრილები დეტალები	1:100; 1:20
31	A-402	გზა კიბე #2; 4; 6; ჭრილები დეტალები	1:100; 1:20
A-500		ვიზუალიზაცია	
32	A-501	სამგანზომილებიანი გამოსახულება	
33	A-502	სამგანზომილებიანი გამოსახულება	
34	A-503	სამგანზომილებიანი გამოსახულება	
35	A-503	სამგანზომილებიანი გამოსახულება	
36	A-503	ფოტომონტაჟი	

ფორმატი	დაკვეთა №	ფაილის სახელი
A-3		

ექსპლიკაცია:

შენიშვნები:

ზომები მოცემულია მეტრებში

+0.00=434.80 (აბს. ნიშნული)

პროექტის სახელწოდება:

ქ. ობილისში, მცხეთის გზის მიმდებარედ (ნაკვ. №01.72.14.034.968) შ.პ.ს. "თორის" კუთვნილ მიწის ნაკვეთზე მრავალფუნქციური კომპლექსი/შენობის არქიტექტურული პროექტი

	გვარი	ხელმოწერა
დირექტორი:	ნ. კარანაძე	
მთ. არქიტ.:	თ. დათეშაშვილი	
არქიტექტორი:	გ. დათეშაშვილი	
შესრულა:	გ. გვანცელაძე	

მისამართი

შპს "NDN.GROUP"

მასშტაბი	1:200	ფურცლების ჩამონათვალი
თარიღი	2018	

სტადია	ფურცელი	ფურცლები
ა.პ.	A-001	36

გამოყენებული პირობითი აღნიშვნები

საკადასტრო საზღვარი

±0.000 ნიშნული გებმაზე

1 პარკინგის ნუმერაცია

ჭრილის ხაზი

კედლის ცეცხლმედეგობის ხარისხი 1 საათი

კედლის ცეცხლმედეგობის ხარისხი 2 საათი

გასასვლელამდე სავალი მანძილი

მისაწვდომი სვლაგეზი

ნიშნული ჭრილზე, ფასადზე

გაძლიერებული ბეტონის სტრუქტურული ელემენტები 3 სთ-იანი ხანძარმედეგობით (სვეტი, კოჭი, დიაფრაგმა, იატაკისა და სახურავის ანაწყობი)

ბეტონის კედელი / ბლოკის კედელი

სავენტილაციო შახტა

1 ღერძის ხაზი

სახანძრო მილდგარებთან მისადგომი სავალი მანძილი

თავშეყრის ჯგუფი (თჯ-2)

საცხოვრებელი ჯგუფი (სც-1)

საცხოვრებელი ჯგუფი (სც-2)

საძმიანი ჯგუფი (სძ)

სავაჭრო ჯგუფი (სვ)

დამხმარე ჯგუფი (დს)

სასაწყობო ჯგუფი (სწ-2)

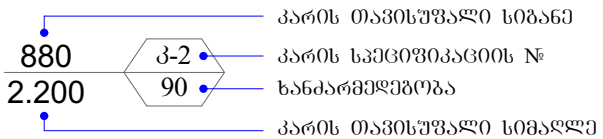

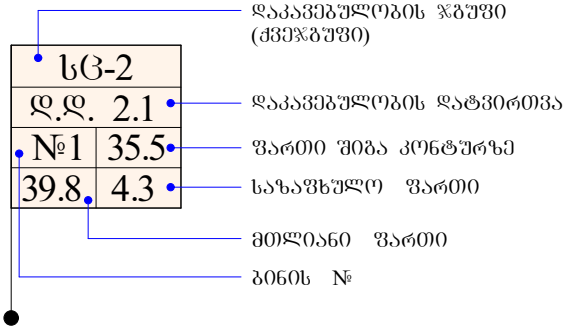

	სიმბოლოს სახელწოდება
	სახანძრო მილდგარი
	სახანძრო-სამაშველო სამსახურის მიერ გამოსაყენებელი მისაერთებელი - ჰიდრანტი
	ხელის ცეცხლსაქრობი
	სახანძრო განგაშის ხელით სამართავი კოლოფი
	კვამლის ავტომატური აღმომჩენი
	კვამლზე მორეაგირე მაუწყებელი
	ავტოსაშხეფი
	საევაკუაციო გასასვლელის მაჩვენებელი

დამგეგმარებელი DESIGNER IDENTIFICATION BLOCK	პროექტი დასახელება PROJECT NAME	დამკვეთი CLIENT	ეტაპი STAGE	ფორმატი PAPER SIZE	ფურცლის № SHEET #
				A-4	A-002

ავტოსადგომის გეგმა -3.00 ნიშნულზე მ. 1:200



გამოყენებული პირობითი აღნიშვნები	
	საკადასტრო საზღვარი
±0.000	ნიშნული გეგმაზე
1	პარკინგის ნუმერაცია
	ჭრილის ხაზი
	კედლის ცეცხლმედეგობის ხარისხი 1 საათი
	კედლის ცეცხლმედეგობის ხარისხი 2 საათი
	გასასვლელამდე სავალი მანძილი
	მისაწვდომი სვლაგეზი
	ნიშნული ჭრილზე, ფასადზე
	გაძლიერებული ბეტონის სტრუქტურული ელემენტები 2 სთ-ზე მეტი ხანძარმედეგობის (ცვეტი, კოჭი, დიაფრაგმა, იატაკისა და სახურავის ანაწყობი)
	ბლოკის კედელი
	სავენტილაციო შახტა
1	ღერძის ხაზი
	სახანძრო მილდგარებთან მისადგომი სავალი მანძილი
	თავშეყრის ჯგუფი (თვ-2)
	საცხოვრებელი ჯგუფი (სც-1)
	საცხოვრებელი ჯგუფი (სც-2)
	საქმიანი ჯგუფი (სქ)
	სავაჭრო ჯგუფი (სვ)
	დამხმარე ჯგუფი (დს)
	სასაწყობო ჯგუფი (სწ-2)

880 / 2.200 — კ-2 / 90

- კარის თავისუფალი სიგანე
- კარის სპეციფიკაციის №
- ხანძარმედეგობა
- კარის თავისუფალი სიმაღლე

№1 | სც-2 | დ.ფ.18.6 / 172.6 მ² | დ.დ 9

- ბინის ნომერი
- დაკავებულობის ჯგუფი (ქვეჯგუფი)
- დაკავებულობის ფაქტორი
- დაკავებულობის დატვირთვა
- მთლიანი ფართი

	სიმბოლოს სახელწოდება
	სახანძრო მილდგარი
	სახანძრო-სამაშველო სამსახურის მიერ გამოსაყენებელი მისაერთებელი - ჰიდრანტი
	ხელის ცეცხლსაქრობი
	სახანძრო განგაშის ხელით სამართავი კოლოფი
	კვამლის ავტომატური აღმომჩენი
	კვამლზე მორეაგირე მაუწყებელი
	აბტოსაწრფი
	საევაკუაციო გასასვლელის მანიშნებელი

სახანძრო მილდგარები განთავსდება NFPA 14-ის ან საქართველოში აღიარებული შესაბამისი სტანდარტის შესაბამისად.

ავტოფარეხის ფართი	598.2	მ²
კიბისა და კორიდორების ფართი	78.8	მ²
დამხმარე ფართი	152.1	მ²

შენიშვნა:

სარდაფის სართულზე განთავსებული ყველა ფართი განიავდება მექანიკური განიავების სისტემით.

ფორმატი	დაკვეთა №	ფაილის სახელი
A-3		

ექსპლიკაცია:

შენიშვნები:

ზომები მოცემულია მეტრებში

+0.00=435.30 (აბს. ნიშნული)

პროექტის სახელწოდება:

ქ. თბილისში, მცხეთის გზის მიმდებარედ (ნაკვ. №01.72.14.034.968) შ.პ.ს. "თორის" კუთვნილ მიწის ნაკვეთზე მრავალფუნქციური კომპლექსი/შენობის არქიტექტურული პროექტი

	გვარი	ხელმოწერა
დირექტორი:	ნ. კარანაძე	
მთ. არქიტ.:	თ. დათეშაშვილი	
არქიტექტორი:	გ. დათეშაშვილი	
შეასრულა:	ბ. გვანცელაძე	

მისამართი

შპს "NDN.GROUP"

მასშტაბი	1:200	სართულის გეგმა -3.00 ნიშნულზე
თარიღი	2019	

სტადია	ფურცელი	ფურცლები
ა.პ.	A-102	36

სართულის გეგმა ±0.00 ნიშნულზე მ. 1:200

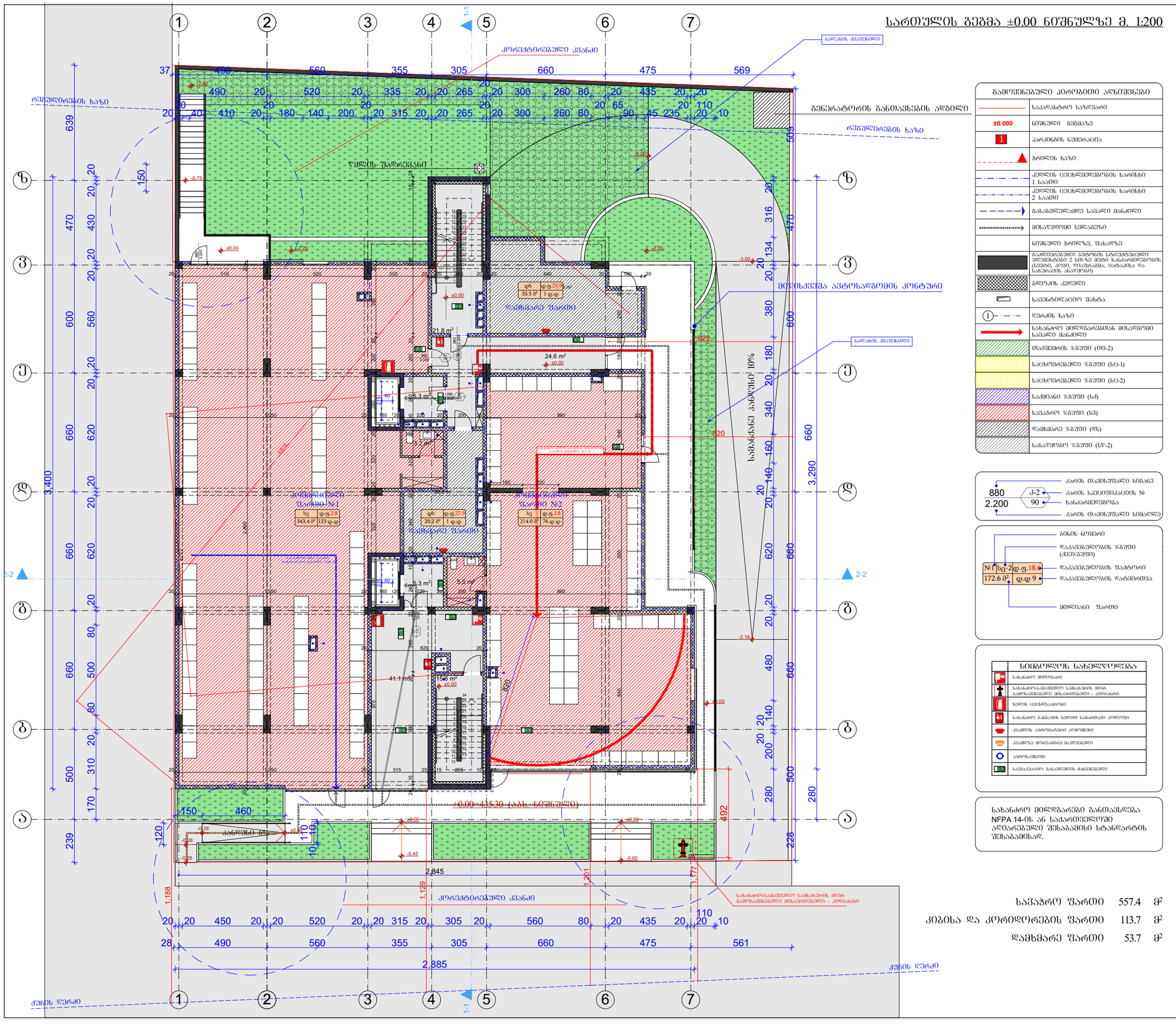
კორექტირებული კვანძი
ბალახის ჭიშკრები
რეშეულირების ხაზი
გენერატორის განთავსების ადგილი
წყლის შადრევანი
ბეტონისჭურა ავტოსადგომის კონტური
ბალახის ჭიშკრები
სველი წერტილი
სველი წერტილი
მოსაწყობი ფართობი №1
მოსაწყობი ფართობი №2
სველი წერტილი
სველი წერტილი
სველი წერტილი

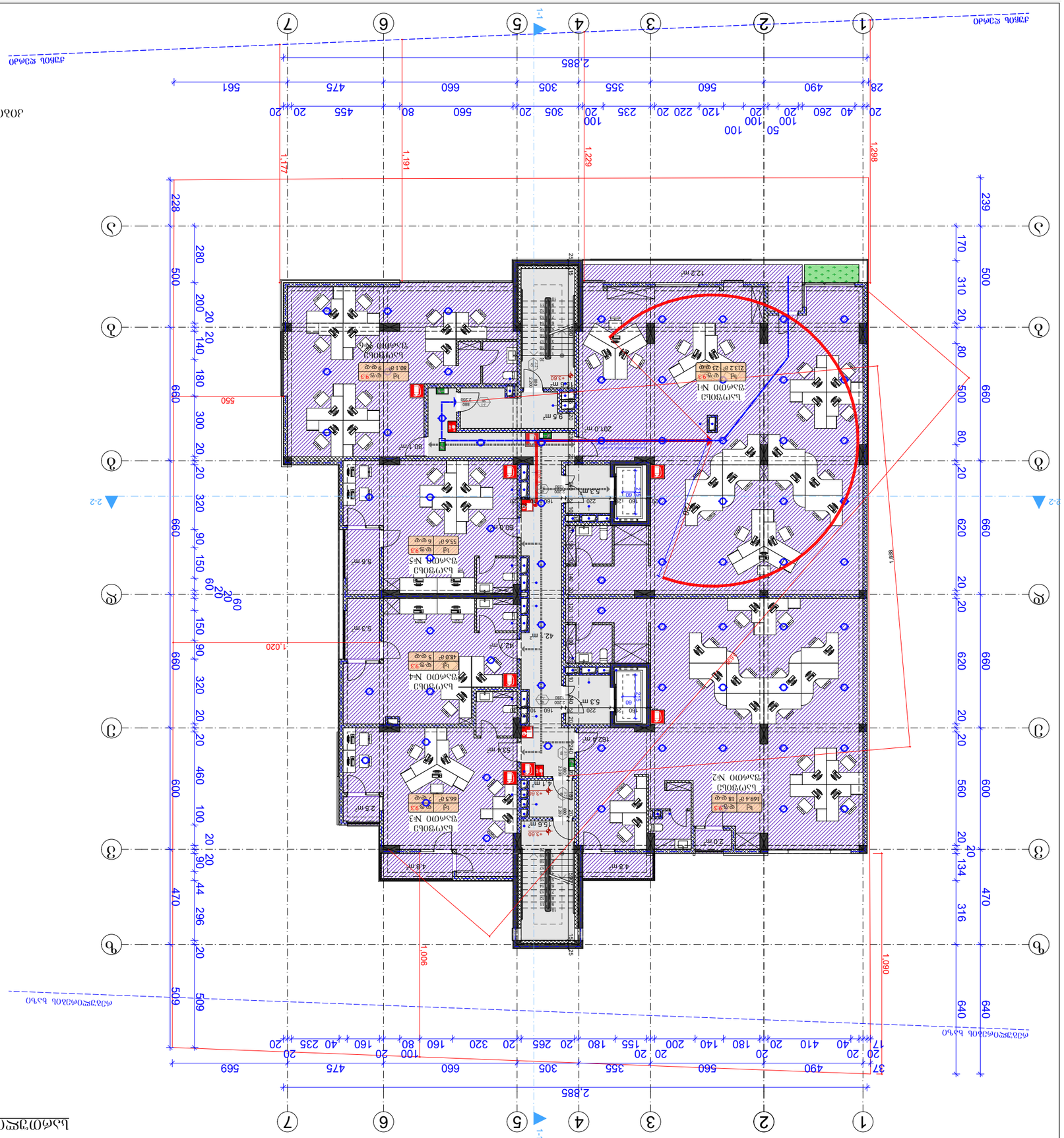
1
2
3
4
5
6
7
2.885
2.2
1.1
1.177
1.191
1.229
1.298
1.020
1.006
1.090
1.898
550
201.0 m²
12.2 m²
9.5 m²
5.6 m²
5.3 m²
42 m²
42 m²
162.4 m²
53.4 m²
4.8 m²
4.8 m²
2.5 m²
2.0 m²
5.3 m²
15.6 m²
15.6 m²
5.3 m²
5.3 m²
5.3

სართულის გეგმა +6.80 ნიშნულზე მ. 1:200

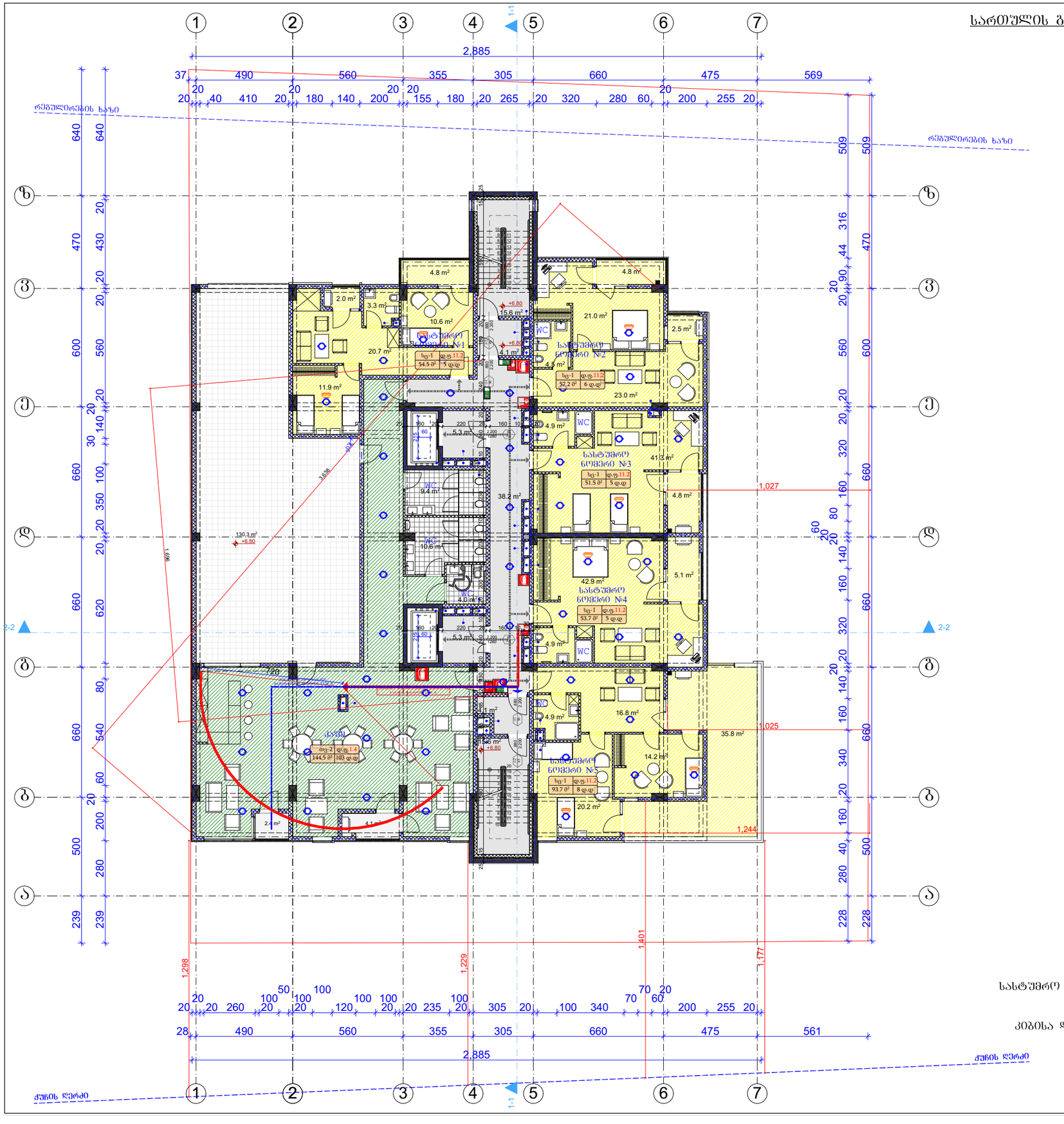

გამოყენებული კონვენციები აღნიშვნები

- საპროექტო საზღვარი
- ±0.000 ნიშნული გეგმაზე
- 1 პარკინგის ნუმერაცია
- ჭრილის ხაზი
- კედლის ცეცხლმედეგობის ხარისხი 1 საათი
- კედლის ცეცხლმედეგობის ხარისხი 2 საათი
- გასასვლელამდე საშალი მანძილი
- მისაყვანი სწვდომა
- ნიშნული ჭრილზე, ფასადზე
- გაანგარიშებული ბეტონის სტრუქტურული ელემენტები 2 სთ-ის მეტი ხანძარმედეგობის (ცხაება, კოში, ღიაშახაში, იატაკისა და სახურავის ანალოგი)
- ბლოკის კედელი
- საველტილაციო შახტა
- ① ღერძის ხაზი
- სახანძრო მილსადენთან მისადგომი საშალი მანძილი
- თაშქმის ზაშვი (თპ-2)
- საცხოვრებელი ზაშვი (სც-1)
- საცხოვრებელი ზაშვი (სც-2)
- საძიანი ზაშვი (სძ)
- საფასარე ზაშვი (სს)
- დამხმარე ზაშვი (სმ)
- სასაყრელო ზაშვი (სყ-2)

880 / 2.200 — კარის თაკისუშვალი სიმაღლე; კ-2 / 90 — კარის საქციშიკაციის №; ხანძარმედეგობა; კარის თაკისუშვალი სიმაღლე

ბინის ნომერი; დაკაკლებულობის ზაშვი (ქვეზაშვი); №1 სგ-2 ფ.გ.18.6 / 172.6 მ² ფ.ფ 9 — დაკაკლებულობის შაძტორი; დაკაკლებულობის დატვირთვა; მთლიანი ზართი

სიგნალიზაციის სახელმწიფება

- სახანძრო მილსადენი
- სახანძრო-სასცრველო სამრახურის მიერ გამოსაყენებელი მრავალფენა + კონტაქტი
- ხელის ცეცხლსაწინააღმდეგო
- სახანძრო განგაშის ხელით სამართავი კოლოფი
- კვამლის ავტომატური აღმოჩენი
- კვამლზე მოქმედი მიკროსქემი
- ავტომატური
- სანათობელების მართვისელი

სახანძრო მილდგარები განთავსდება NFPA 14-ის ან საქართველოში აღიარებული შესაბამისი სტანდარტის შესაბამისად.

სასტუმრო აპარტამენტების ზართი	250.8 მ²
კაშის ზართი	168.5 მ²
კიბისა და კორიდორების ზართი	88.2 მ²
საზაფხულო ზართი	196.6 მ²

ზორმატი	დაკვეთა №	შაილის სახელი
A-3		

ექსპლიკაცია:

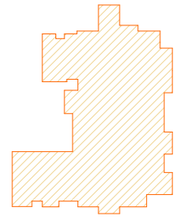

$ა_2$=585.0 მ²

შენიშვნები:

ზომები მოცემულია მეტრებში

+0.00=435.30 (აბს. ნიშნული)

პროექტის სახელწოდება:

ქ. თბილისში, მცხეთის გზის მიმდებარედ (ნაკვ. №01.72.14.034.968) შ.ს. "თორის" კუთვნილ მიწის ნაკვეთზე მრავალშენიანი კომპლექსი/შენობის არქიტექტურული პროექტი

	გვარი	ხელმოწერა
დირექტორი:	ნ. კარანაძე	
მთ. არქიტ.:	თ. დათუნაშვილი	
არქიტექტორი:	ბ. დათუნაშვილი	
შესრულა:	ბ. გვანცელაძე	

მესაკუთრე

შპს "NDN.GROUP"

მასშტაბი	1:200	სართულის გეგმა +6.80 ნიშნულზე
თარიღი	2019	

სტადია	ფურცელი	ფურცლები
ა.პ.	A-105	36

სართულის გეგმა +10.00 ნიშნულზე მ. 1:200

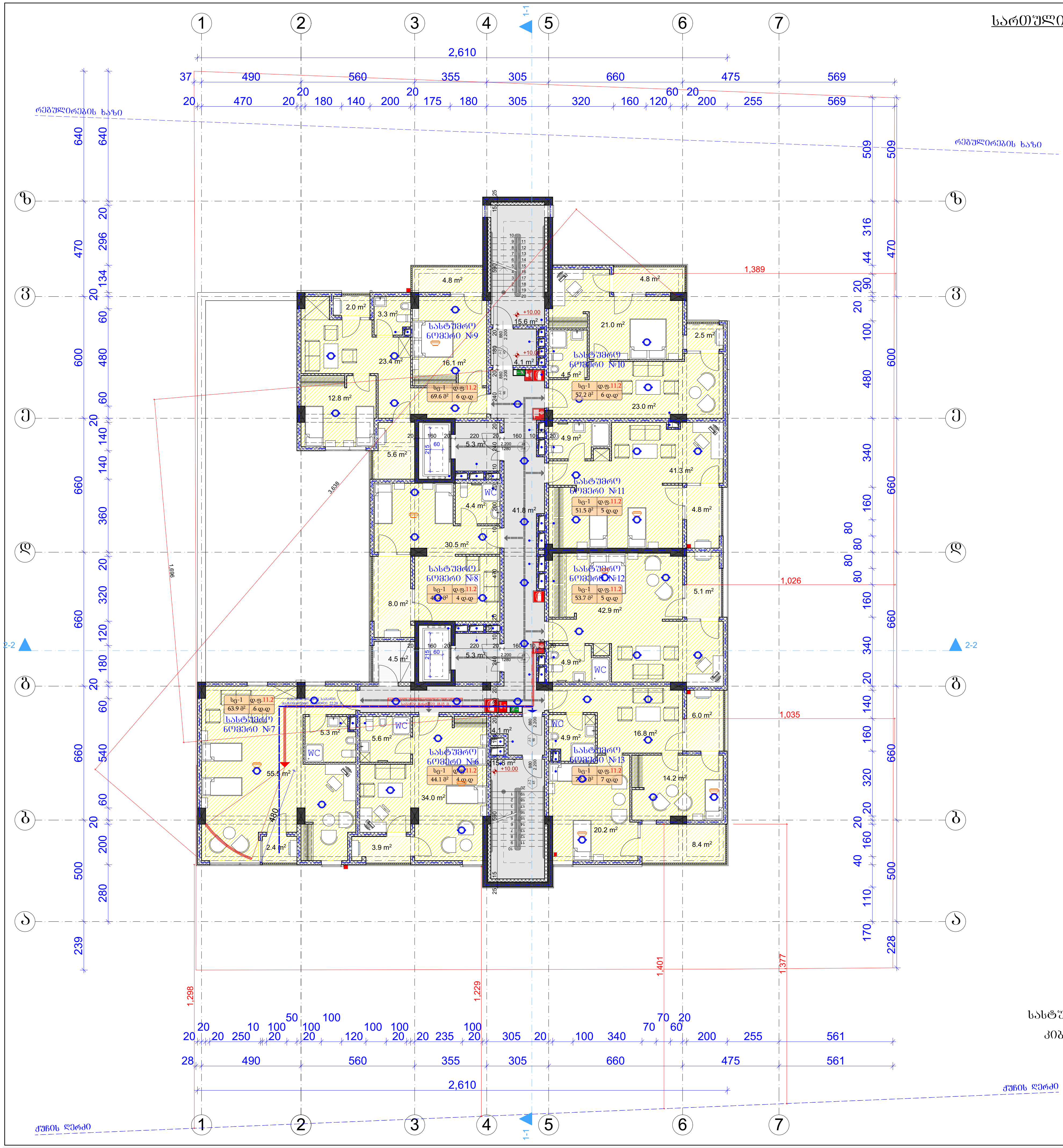

გამოყენებული პირობითი აღნიშვნები	
	საკადასტრო საზღვარი
±0.000	ნიშნული გეგმაზე
1	პარკინგის ნუმერაცია
	ჭრილის ხაზი
	კედლის ცეცხლმედეგობის ხარისხი 1 საათი
	კედლის ცეცხლმედეგობის ხარისხი 2 საათი
	გასასვლელამდე სავალი მანძილი
	მისაწვდომი სვლაგეზი
	ნიშნული ჭრილზე, ფასადზე
	გაძლიერებული ბეტონის სტრუქტურული ელემენტები 2 სთ-ზე მეტი ხანძარმედეგობის (სვეტი, კოჭი, დიაფრაგმა, იატაკისა და სახურავის ანაწყობი)
	ბლოკის კედელი
	სავენტილაციო შახტა
1	ღერძის ხაზი
	სახანძრო მილდგარებთან მისადგომი სავალი მანძილი
	თავშეყრის ჯგუფი (თშ-2)
	საცხოვრებელი ჯგუფი (სც-1)
	საცხოვრებელი ჯგუფი (სც-2)
	საქმიანი ჯგუფი (სქ)
	სავაჭრო ჯგუფი (სვ)
	დამხმარე ჯგუფი (დს)
	სასაწყობო ჯგუფი (სწ-2)

880 / 2.200 — კარის თავისუფალი სიგანე; კ-2 — კარის სპეციფიკაციის №; 90 — ხანძარმედეგობა; კარის თავისუფალი სიმაღლე

№1 სც-2 დ.ფ.18.6 / 172.6 მ² დ.დ 9 — ბინის ნომერი; დაკავებულობის ჯგუფი (ქვეჯგუფი); დაკავებულობის ფაქტორი; დაკავებულობის დატვირთვა; მთლიანი ფართი

	სიმბოლოს სახელწოდება
	სახანძრო მილდგარი
	სახანძრო-სამაშველო სამსახურის მიერ გამოსაყენებელი მისაერთებელი - ჰიდრანტი
	ხელის ცეცხლსაქრობი
	სახანძრო განგაშის ხელით სამართავი კოლოფი
	კვამლის ავტომატური აღმომჩენი
	კვამლზე მორეაგირე მაუწყებელი
	ავტოსპრინკლერი
	საევაკუაციო გასასვლელის მანიშნებელი

სახანძრო მილდგარები განთავსდება NFPA 14-ის ან საქართველოში აღიარებული შესაბამისი სტანდარტის შესაბამისად.

სასტუმრო აპარტამენტების ფართი	397.4	მ²
კიბისა და კორიდორების ფართი	91.8	მ²
საზაფხულო ფართი	62.8	მ²

ფორმატი	დაკვეთა №	ფაილის სახელი
A-3		

ექსპლიკაცია:

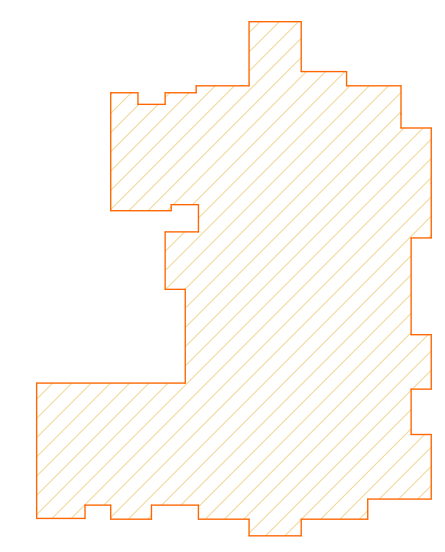

$კ_2$=587.6 მ²

შენიშვნები:

ზომები მოცემულია მეტრებში

+0.00=435.30 (აბს. ნიშნული)

პროექტის სახელწოდება:

ქ. თბილისში, მცხეთის გზის მიმდებარედ (საკ.კ. №01.72.14.034.968) შ.პ.ს. "თორის" კუთვნილ მიწის ნაკვეთზე მრავალფუნქციური კომპლექსი/შენობის არქიტექტურული პროექტი

	გვარი	ხელმოწერა
დირექტორი:	ნ. კარანაძე	
მთ. არქიტ.:	თ. დათეშაშვილი	
არქიტექტორი:	გ. დათეშაშვილი	
შეასრულა:	გ. გვანცელაძე	

მისამართი

შპს "NDN.GROUP"

მასშტაბი	1:200	სართულის გეგმა +10.00 ნიშნულზე
თარიღი	2019	

სტადია	ფურცელი	ფურცლები
ა.პ.	A-106	36

სართულის გეგმა +13.20 ნიშნულზე მ. 1:200

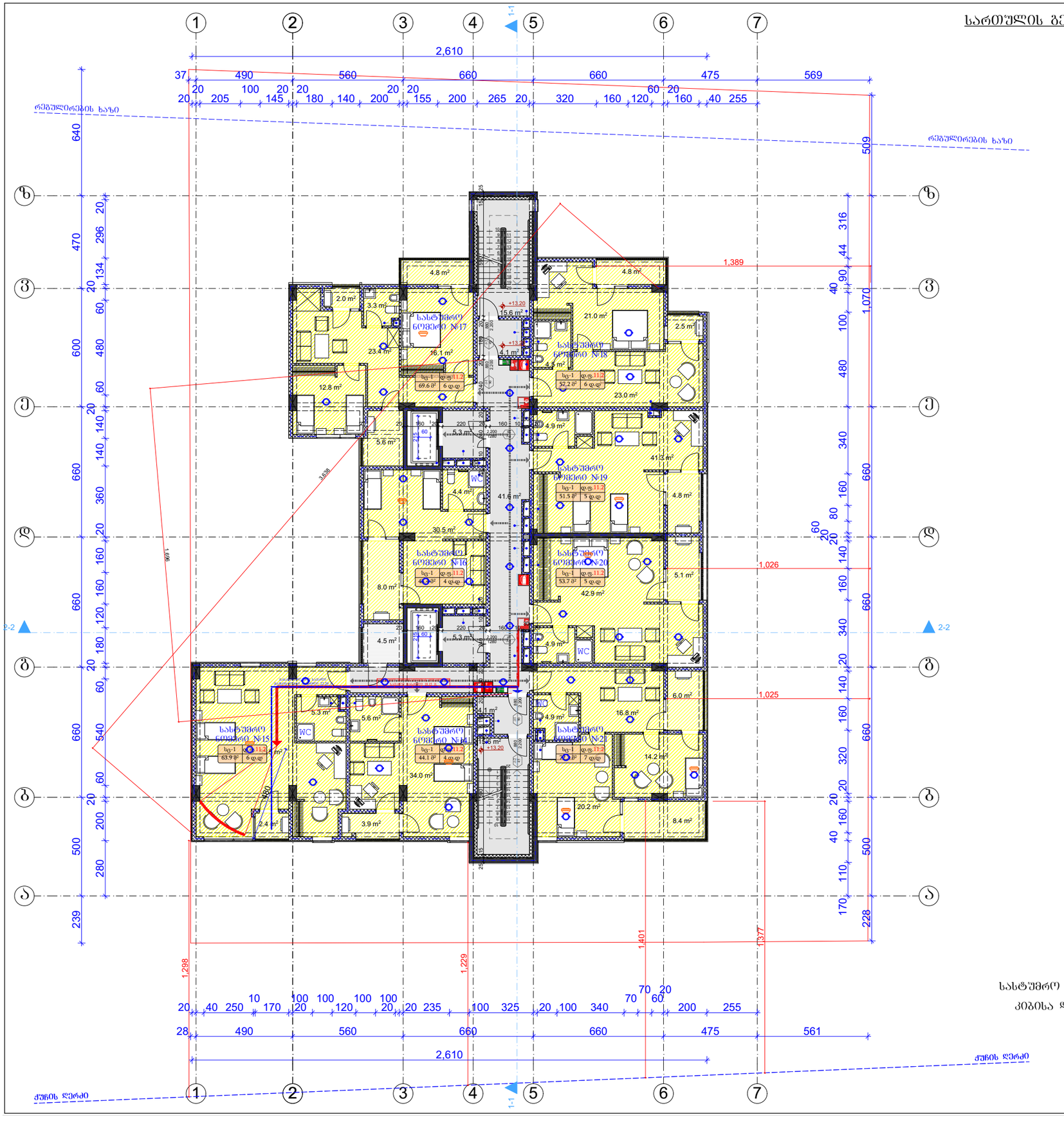

გამოყენებული კონვენციები აღნიშვნები	
	საპროექტო საზღვარი
±0.000	ნიშნული გეგმაზე
	კარკასის ნუმერაცია
	ჭრილის ხაზი
	ქედლის ცეცხლმედეგობის ხარისხი 1 საათი
	ქედლის ცეცხლმედეგობის ხარისხი 2 საათი
	ბახახელელამდე სავალი მანძილი
	მისაყვდომი სწლაკეზი
	ნიშნული ჭრილზე, ფასადზე
	ბალანსირებული ბეტონის სტრუქტურული ელემენტები 2 სმ-ზე მეტი ხანარძლივობის (სვეტი, კოჭი, ჩიაშრახა, ტატაშია და სახურავის ანალოგი)
	ბლოკის კედელი
	საფენტილაციო შახტა
	ღერძის ხაზი
	სახანძრო მილწყარებთან მისასვლელი სავალი მანძილი
	თაშფენის ზონა (ფ3-2)
	საცხოვრებელი ზონა (ც-1)
	საცხოვრებელი ზონა (ც-2)
	საძინაო ზონა (ძ)
	სავაპარე ზონა (ს)
	დამხმარე ზონა (ლ)
	სასაწყობო ზონა (ს-2)

880 / 2.200	კარის თავისუფალი სიგანე
კ-2	კარის საიდენტიფიკაციო №
90	ხანძარგამძლეობა
	კარის თავისუფალი სიმაღლე

№1	ბინის ნომერი
ბგ-2	დაკანტიპულობის ზონა (ბეტონი)
ფ.გ.18	დაკანტიპულობის ფაქტორი
172.6 მ²	დაკანტიპულობის ფართობი
ფ.დ 9	მიმდინარე ფართი

სიმბოლოს სახელწოდება	
	სახანძრო მილწყარი
	სახანძრო-სამაშველო სამოსახურის მიერ გამოსაყენებელი მილაპირსაწვეთი - კონტაქტი
	ხელის ცეცხლსაქრობი
	სახანძრო განგაშის ხელით სამართავი კოლოფი
	კვამლის ავტომატური კარჩაკეტი
	კვამლზე მოქმედი მაუწყებელი
	ავტომატური
	სატელეფონო მილაპირების მარკირებელი

სახანძრო მილწყარები განთავსდება NFPA 14-ის ან სამშენებლოში ადეკვატური შესაბამისი სტანდარტის შესაბამისად.

სასტუმრო აპარტამენტების ფართი	397.4	მ²
კიბისა და კორიდორების ფართი	91.6	მ²
საზაფხულო ფართი	62.8	მ²

ფორმატი A-3

დაკვეთა №

შაილის სახელი

ექსპლიკაცია:

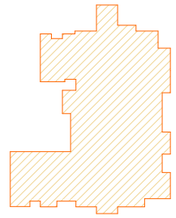

$ა_2$=587.6 მ²

შენიშვნები:

ზომები მოცემულია მეტრებში

+0.00=435.30 (აბს. ნიშნული)

პროექტის სახელწოდება:

ქ. თბილისში, მცხეთის გზის მიმდებარედ (ნაკვ. №01.72.14.034.968) შ.პ.ს. "თორის" კუთვნილ მიწის ნაკვეთზე მრავალფუნქციური კომპლექსი/შენობის არქიტექტურული პროექტი

	გვარი	ხელმოწერა
დირექტორი:	ნ. კარანაძე	
მთ. არქიტ.:	თ. დათეშაშვილი	
არქიტექტორი:	გ. დათეშაშვილი	
შესრულა:	გ. გვანცელაძე	

მესაკუთრე

შპს "NDN.GROUP"

მასშტაბი	1:200	სართულის გეგმა +13.20 ნიშნულზე
თარიღი	2019	

სტადია	ფურცელი	ფურცლები
ა.პ.	A-107	36

სართულის გეგმა +16.40 ნიშნულზე მ. 1:200

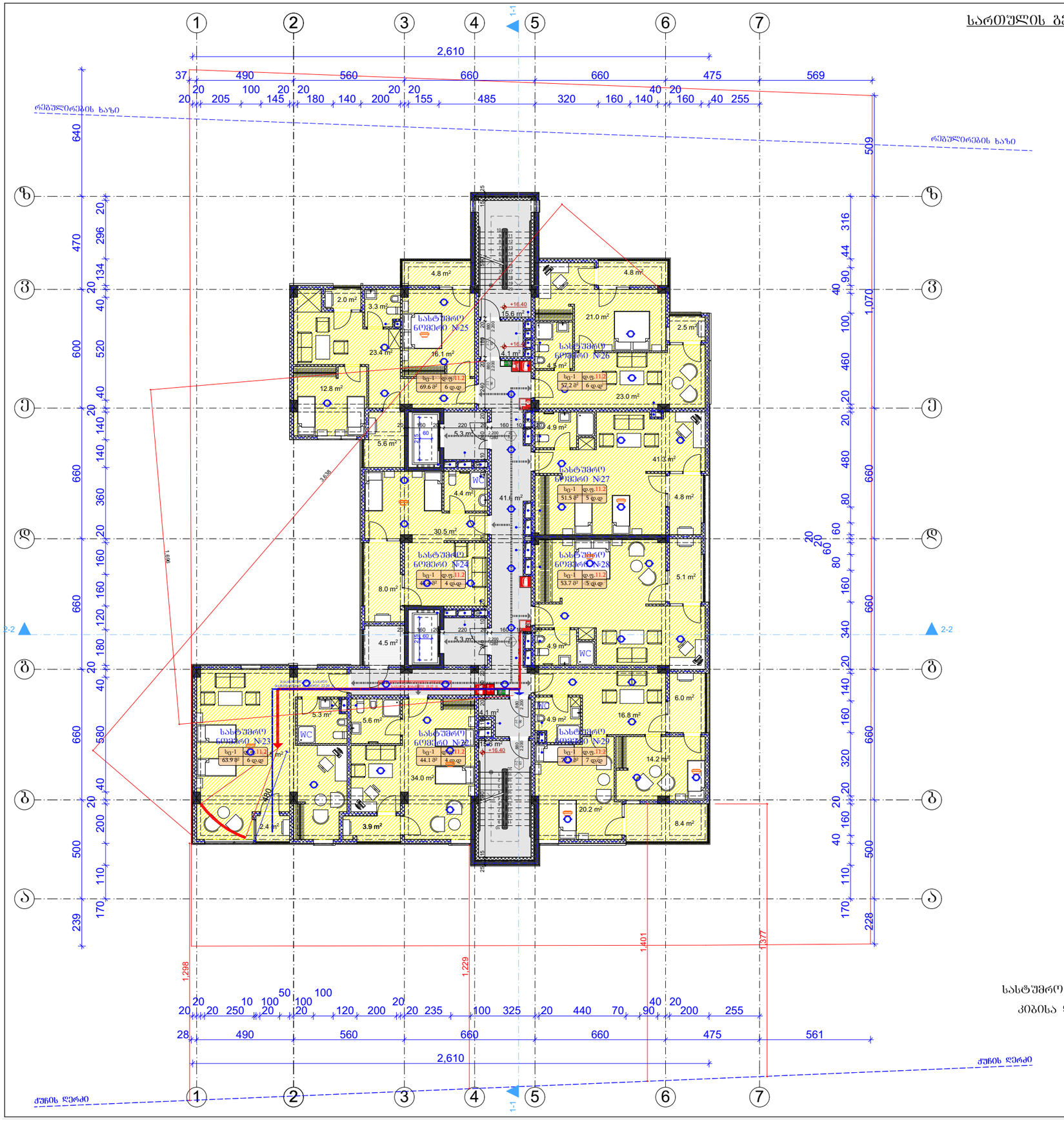

გამოყენებული კონვენციები აღნიშვნები

	საპროექტო საზღვარი
±0.000	ნიშნული გეგმაზე
1	პარკინგის ნუმერაცია
	ჭრილის ხაზი
	კედლის ცეცხლმედეგობის ხარისხი 1 საათი
	კედლის ცეცხლმედეგობის ხარისხი 2 საათი
	ბახასკელაჟის საპალე მანძილი
	მისაყვანი სწვდომა
	ნიშნული ჭრილზე, ფასადზე
	ბეტონის სტრუქტურული ელემენტები 2 სმ-ზე მეტი ხანძარმედეგობის (ცეცხლ, კოხი, ღიაშრახა, ტატაკისა და სახურავის ანალოგიური)
	ბლოკის კედელი
	საფენტილაციო შახტა
1	ღერძის ხაზი
	სახანძრო მილდაარებთან მისაღები საპალე მანძილი
	თაშენების ჯგუფი (თჯ-2)
	საცხოვრებელი ჯგუფი (სც-1)
	საცხოვრებელი ჯგუფი (სც-2)
	საჭმიანი ჯგუფი (სძ)
	საპაპარე ჯგუფი (სპ)
	დამხმარე ჯგუფი (ლხ)
	სასაწყობო ჯგუფი (სწ-2)



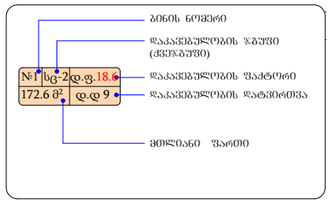

სიმბოლოს სახელწოდება
სახანძრო მილსადენი
სახანძრო-სამაშველო სამსახურის მიერ გამოსაყენებელი მოსაოხებელი - კონტანტი
ხელის ცეცხლსაქრობი
სახანძრო განგაშის ხელით სამართავი კოლოფი
კვამლის ავტომატური აქტივიზება
კვამლზე მოქმედი მაუწყებელი
ავტომატიკური
სპრინკლერის სახანძრლის მართვისელი

სახანძრო მილდაარები განთავსდება NFPA 14-ის ან საქართველოში ალიარებული შესაბამისი სტანდარტის შესაბამისად.

სასტუმრო აპარტამენტების ფართი	397.4	მ²
კიბისა და კორიდორების ფართი	91.6	მ²
საზაფხულო ფართი	62.8	მ²

ფორმატი	დაკვეთა №	შაილის სახელი
A-3		

ექსპლიკაცია:

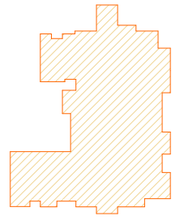

A_2=587.6 მ²

შენიშვნები:

ზომები მოცემულია მეტრებში

+0.00=435.30 (აბს. ნიშნული)

პროექტის სახელწოდება:

ქ. თბილისში, მცხეთის გზის მიმდებარედ (ნაკვ. №01.72.14.034.968) შ.პ.ს. "თორის" კუთვნილ მიწის ნაკვეთზე მრავალფუნქციური კომპლექსი/შენობის არქიტექტურული პროექტი

	გვარი	ხელმოწერა
დირექტორი:	ნ. კარანაძე	
მთ. არქიტ.:	თ. დათებაშვილი	
არქიტექტორი:	გ. დათებაშვილი	
შესრულა:	გ. გვანცელაძე	

მისამართი

შპს "NDN.GROUP"

მასშტაბი	1:200	სართულის გეგმა +16.40 ნიშნულზე
თარიღი	2019	

სტადია	ფურცელი	ფურცლები
ა.პ.	A-108	36

სართულის გეგმა +19.60 ნიშნულზე მ. 1:200

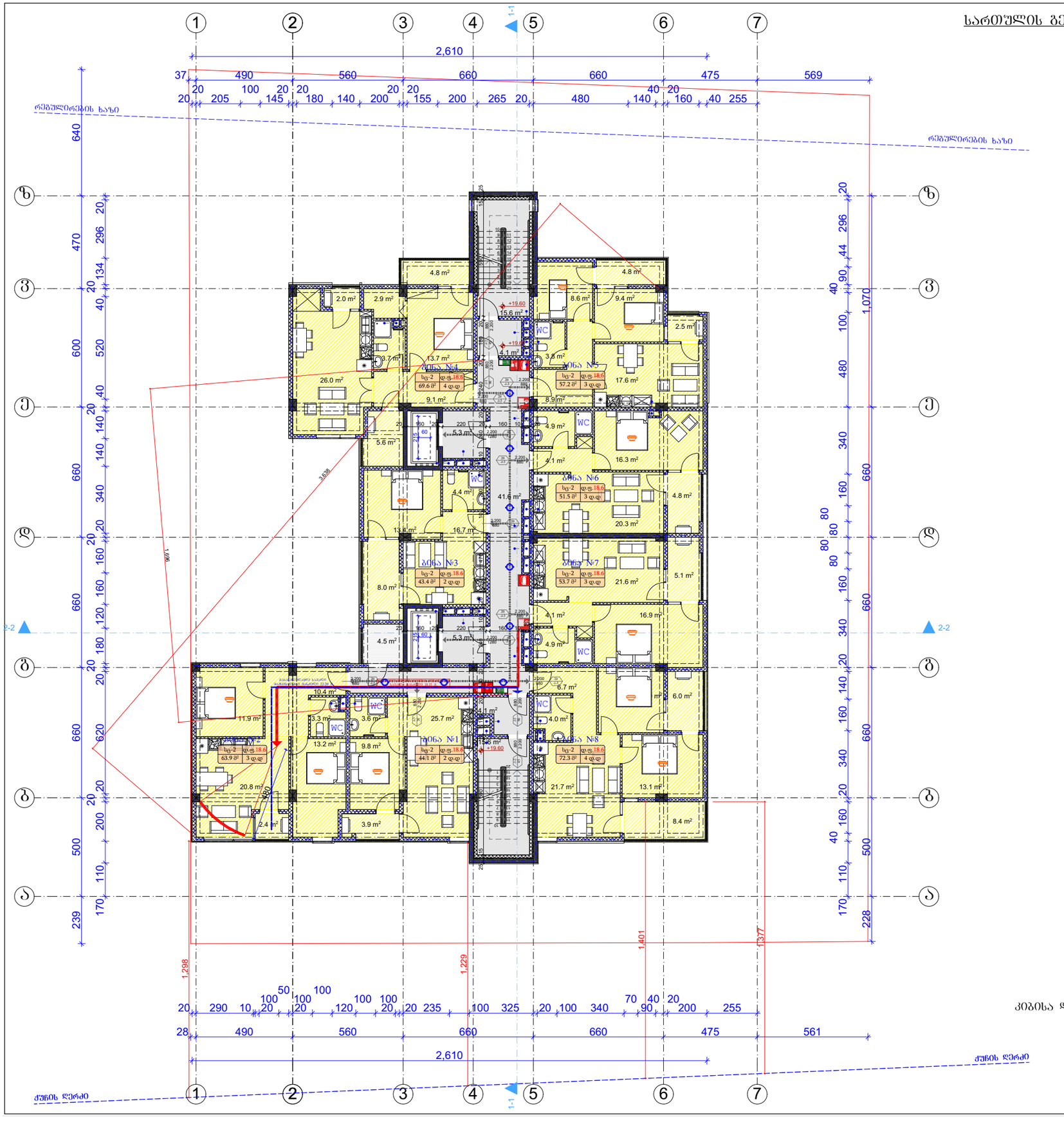

გამოყენებული კონვენციები აღნიშვნები

- საპროექტო საზღვარი
- ±0.000 ნიშნული გეგმაზე
- 1 პარკინგის ნუმერაცია
- ჭრილის ხაზი
- კედლის ცეცხლმედეგობის ხარისხი 1 საათი
- კედლის ცეცხლმედეგობის ხარისხი 2 საათი
- გასახლებელამდე სავალი მანძილი
- მისაყვანი სწვლაგზე
- ნიშნული ჭრილზე, ფასადზე
- გაანგრიანებული ბეტონის სტრუქტურული ელემენტები 2 სმ-ზე მეტი ხანძარმედეგობის (ცვეთის, კოროზიისა, ლატაკისა და სახეობების ანალოგიურის)
- ბლოკის კედელი
- საფენტილაციო შახტა
- ღერძის ხაზი
- სახანძრო მილსადენებთან მისასვლელი სავალი მანძილი
- თაბაშირის ჯგუფი (თჯ-2)
- საცხოვრებელი ჯგუფი (სც-1)
- საცხოვრებელი ჯგუფი (სც-2)
- საძმაო ჯგუფი (სძ)
- სავაჭრო ჯგუფი (სვ)
- დამხმარე ჯგუფი (სმ)
- სასაყოფაო ჯგუფი (სყ-2)

880 / 2.200 — კარის თავისუფალი სიგანე
ჯ-2 — კარის კლასიფიკაციის №
90 — ხანძარმედეგობა
კარის თავისუფალი სიმაღლე

ბინის ნომერი
დაკაფლებულობის ჯგუფი (ძველ.ჯგუფი)
№ Г | სგ-2 | ფ.ფ.18.6 — დაკაფლებულობის ფაქტორი
172.6 მ² | ფ.ფ 9 — დაკაფლებულობის დატვირთვა
მთლიანი ფართი

სიმბოლოს სახელწოდება

- სახანძრო მილსადენი
- სახანძრო-სანიტარული სამსახურის მიერ გამოსაცხადებელი მოსახლეობის - კონტანტი
- ხელის ცეცხლსაქრობი
- სახანძრო განგაშის ხელით სამართავი კოლოფი
- კვამლის ავტომატური აქტივიზი
- კვამლზე მრუდებიანი მაუწყებელი
- ავტომატიკა
- საევაკუაციო განათების მანათებელი

სახანძრო მილსადენები განთავსდება NFPA 14-ის ან სამშენებლოში ადეპარებული შესაბამისი სტანდარტის შესაბამისად.

საცხოვრებელი ფართი	397.4	მ²
კიბისა და კორიდორების ფართი	91.6	მ²
სახაფხულო ფართი	62.8	მ²

ფორმატი	დაკვეთა №	შაილის სახელი
A-3		

ექსპლიკაცია:

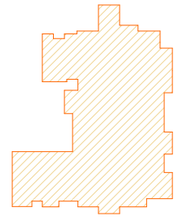

A_2=587.6 მ²

შენიშვნები:

ზომები მოცემულია მეტრებში

+0.00=435.30 (აბს. ნიშნული)

პროექტის სახელწოდება:

ქ. ობილისში, მცხეთის გზის მიმდებარედ (ნაკვ. №01.72.14.034.968) შპს. "ორორს" კუთვნილ მიწის ნაკვეთზე მრავალფუნქციური კომპლექსი/შენობის არქიტექტურული პროექტი

	გვარი	ხელმოწერა
დირექტორი:	ნ. კარანაძე	
მთ. არქიტ.:	თ. ლაშებაშვილი	
არქიტექტორი:	გ. ლაშებაშვილი	
შესრულა:	გ. გვანცელაძე	

მისამართი

შპს "NDN.GROUP"

მასშტაბი	1:200	სართულის გეგმა +19.60 ნიშნულზე
თარიღი	2019	

სტადია	ფურცელი	ფურცლები
ა.პ.	A-109	36

სართულის გეგმა +22.80 ნიშნულზე მ. 1:200

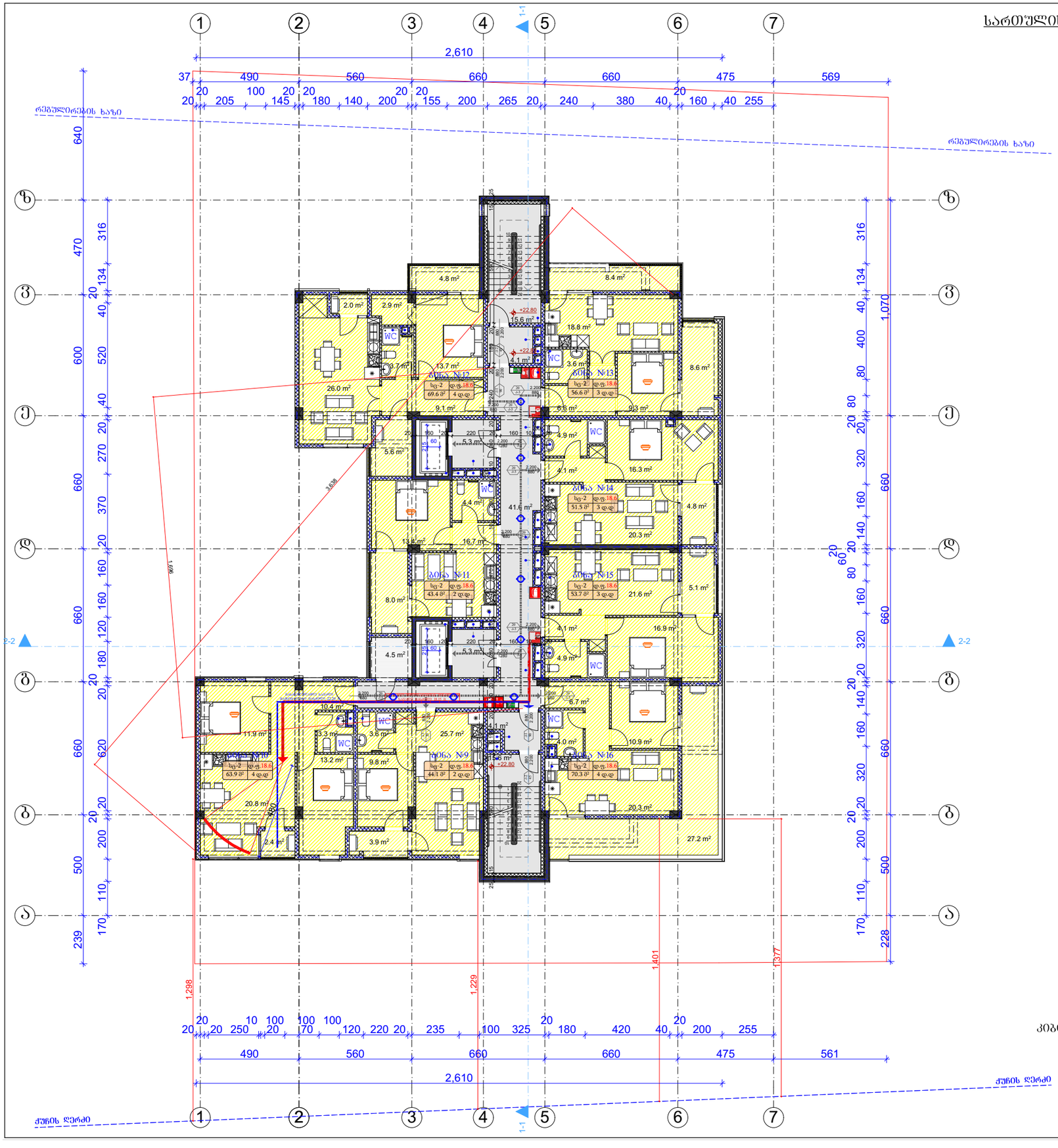

გამოყენებული პირობითი აღნიშვნები

	საპროექტო საზღვარი
±0.000	ნიშნული გეგმაზე
	პარკინგის ნუმერაცია
	ჭრილის ხაზი
	ქედლის ცეცხლმედეგობის ხარისხი 1 საათი
	ქედლის ცეცხლმედეგობის ხარისხი 2 საათი
	ბახახელელამდე სავალი მანძილი
	მისაყვანი სწვლაგზე
	ნიშნული ჭრილზე, ფასადზე
	ბალანსირებული ბეტონის სტრუქტურული ელემენტები 2 სმ-ზე მეტი ხანარჩენობის (ცემენტი, ქვიშა, ღორშიპა, ბატაკისა და სახეობის ანალოგი)
	ბლოკის კედელი
	საფენტილაციო შახტა
	ღერძის ხაზი
	სახანძრო მილდარებთან მისასვლო სავალი მანძილი
	თაბაშირის ჯგუფი (თ3-2)
	საცხოვრებელი ჯგუფი (ს3-1)
	საცხოვრებელი ჯგუფი (ს3-2)
	საძინაო ჯგუფი (სძ)
	სავაპარე ჯგუფი (ს3)
	დამხმარე ჯგუფი (ლს)
	სასაყოფარო ჯგუფი (ს4-2)

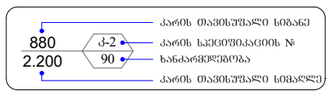

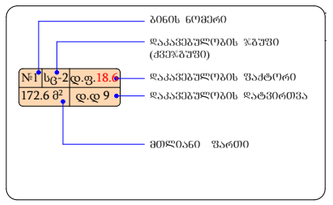

სიმბოლოს სახელწოდება
სახანძრო მილსადენი
სახანძრო-სამაშველო სამსახურის მიერ გამოსაყენებელი მოსახერხებელი - კონტაქტი
ხელის ცეცხლსაქრობი
სახანძრო განგაშის ხელით სამართავი კოლეფი
ქვაბლის ავტომატური აქტივიზმი
ქვაბლის მოწყვებული მაუწყებელი
ავტომაშინი
სანთაშენიო სახანძრლის მანქანასადგური

სახანძრო მილდგარები განთავსდება NFPA 14-ის ან საქართველოში ალიარებული შესაბამისი სტანდარტის შესაბამისად.

საცხოვრებელი ფართი	372.3	მ²
კიბისა და კორიდორების ფართი	91.6	მ²
სახაფხულო ფართი	85.3	მ²

ფორმატი	დაკვეთა №	შაილის სახელი
A-3		

ექსპლიკაცია:

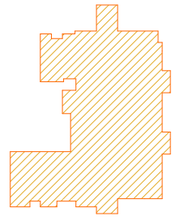

$ა_2$=568.9 მ²

შენიშვნები:

ზომები მოცემულია მეტრებში

+0.00=435.30 (აბს. ნიშნული)

პროექტის სახელწოდება:

ქ. თბილისში, მცხეთის გზის მიმდებარედ (ნაკვ. №01.72.14.034.968) შ.პ.ს. "თორის" კუთვნილ მიწის ნაკვეთზე მრავალფუნქციური კომპლექსი/შენობის არქიტექტურული პროექტი

	გვარი	ხელმოწერა
დირექტორი:	ნ. კარანაძე	
მთ. არქიტ.:	თ. დათებაშვილი	
არქიტექტორი:	გ. დათებაშვილი	
შესრულა:	გ. გვანცელაძე	

მისამართი

შპს "NDN.GROUP"

მასშტაბი	1:200	სართულის გეგმა +22.80 ნიშნულზე
თარიღი	2019	

სტადია	ფურცელი	ფურცლები
ა.პ.	A-110	36

სართულის გეგმა +26.00 ნიშნულზე მ. 1:200

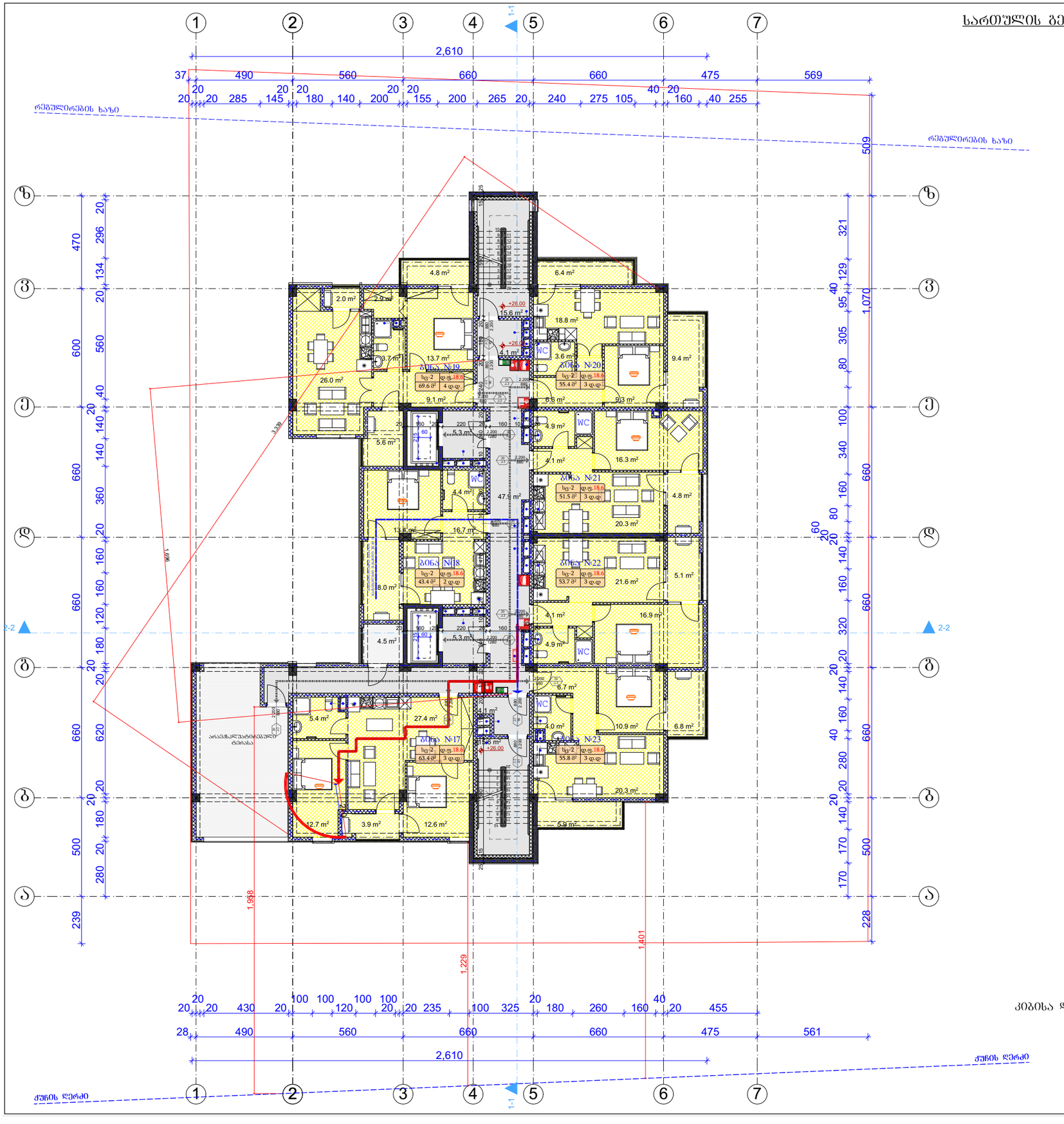

გამოყენებული კონვენციები აღნიშვნები

- საპროექტო საზღვარი
- ±0.000 ნიშნული გეგმაზე
- პარკინგის ნუმერაცია
- ჭრილის ხაზი
- კედლის ცეცხლმედეგობის ხარისხი 1 საათი
- კედლის ცეცხლმედეგობის ხარისხი 2 საათი
- გასახლებელ/ამდე სავალი მანძილი
- მისაწვდომი სწლაპზე
- ნიშნული ჭრილზე, ფასადზე
- გაანგარიშებული ბეტონის სტრუქტურული ელემენტები 2 სთ-ზე მეტი ხანძარმედეგობის (სვეტი, კოჭი, ჩრდილობა, იატაკისა და სახურავის ანალოგიური)
- ბლოკის კედელი
- საშენტილაციო შახტა
- ღერძის ხაზი
- სახანძრო მილდენარებთან მისაწვდომი სავალი მანძილი
- თაშენების ზონა (თ3-2)
- საცხოვრებელი ზონა (ს3-1)
- საცხოვრებელი ზონა (ს3-2)
- საქმიანი ზონა (ს4)
- სავაჭრო ზონა (ს5)
- დამხმარე ზონა (ს6)
- სასაწყობო ზონა (ს7-2)

880 / 2.200 — კარის თავისუფალი სიგანე; ე-2 — კარის კლასიფიკაციის №; 90 — ხანძარმედეგობა; კარის თავისუფალი სიმაღლე

№1 | სც-2 | ფ.ფ.18.6 | 172.6 მ² | ფ.ფ 9 — ბინის ნომერი; დაკაფსულობის ზონა (ქვეზონა); დაკაფსულობის შაქტორი; დაკაფსულობის ფატეროვა; მთლიანი ფართი

სიმბოლოს სახელწოდება

- სახანძრო მილსადენი
- სახანძრო-სამაცივრედო სამსახურის მიერ გამოსაკვლევი მრავალფენიანი - კონსტანტი
- ხელის ცეცხლსაქრობი
- სახანძრო განგაშის ხელით სამართავი კოლოფი
- კვამლის ავტომატური აქტივიზი
- კვამლზე მრავალჯერ მუშადებელი
- ავტომატიკური
- სპრინკლერის სახანძრლის მართვისელი

სახანძრო მილდენარები განთავსდება NFPA 14-ის ან საქართველოში ძალაში შესული სტანდარტის შესაბამისად.

საცხოვრებელი ფართი	330.1	მ²
კიბისა და კორიდორების ფართი	97.9	მ²
სახაფხულო ფართი	67.2	მ²

ფორმატი	დაკვეთა №	შაილის სახელი
A-3		

ექსპლიკაცია:

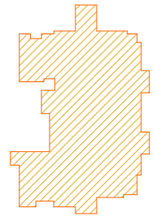

$ა_2$=524.2 მ²

შენიშვნები:

ზომები მოცემულია მეტრებში

+0.00=435.30 (აბს. ნიშნული)

პროექტის სახელწოდება:

ქ. ობილისში, მცხეთის გზის მიმდებარედ (ნაკვ. №01.72.14.034.968) შ.პ.ს. "თორის" კუთვნილ მიწის ნაკვეთზე მრავალფუნქციური კომპლექსი/შენობის არქიტექტურული პროექტი

	გვარი	ხელმოწერა
დირექტორი:	ნ. კარანაძე	
მთ. არქიტ.:	თ. დადეპაშვილი	
არქიტექტორი:	გ. დადეპაშვილი	
შესრულა:	გ. გვანცელაძე	

მესაკუთრე

შპს "NDN.GROUP"

მასშტაბი	1:200	სართულის გეგმა +26.00 ნიშნულზე
თარიღი	2019	

სტადია	ფურცელი	ფურცლები
ა.პ.	A-111	36

სართულის გეგმა +29.20 ნიშნულზე მ. 1:200

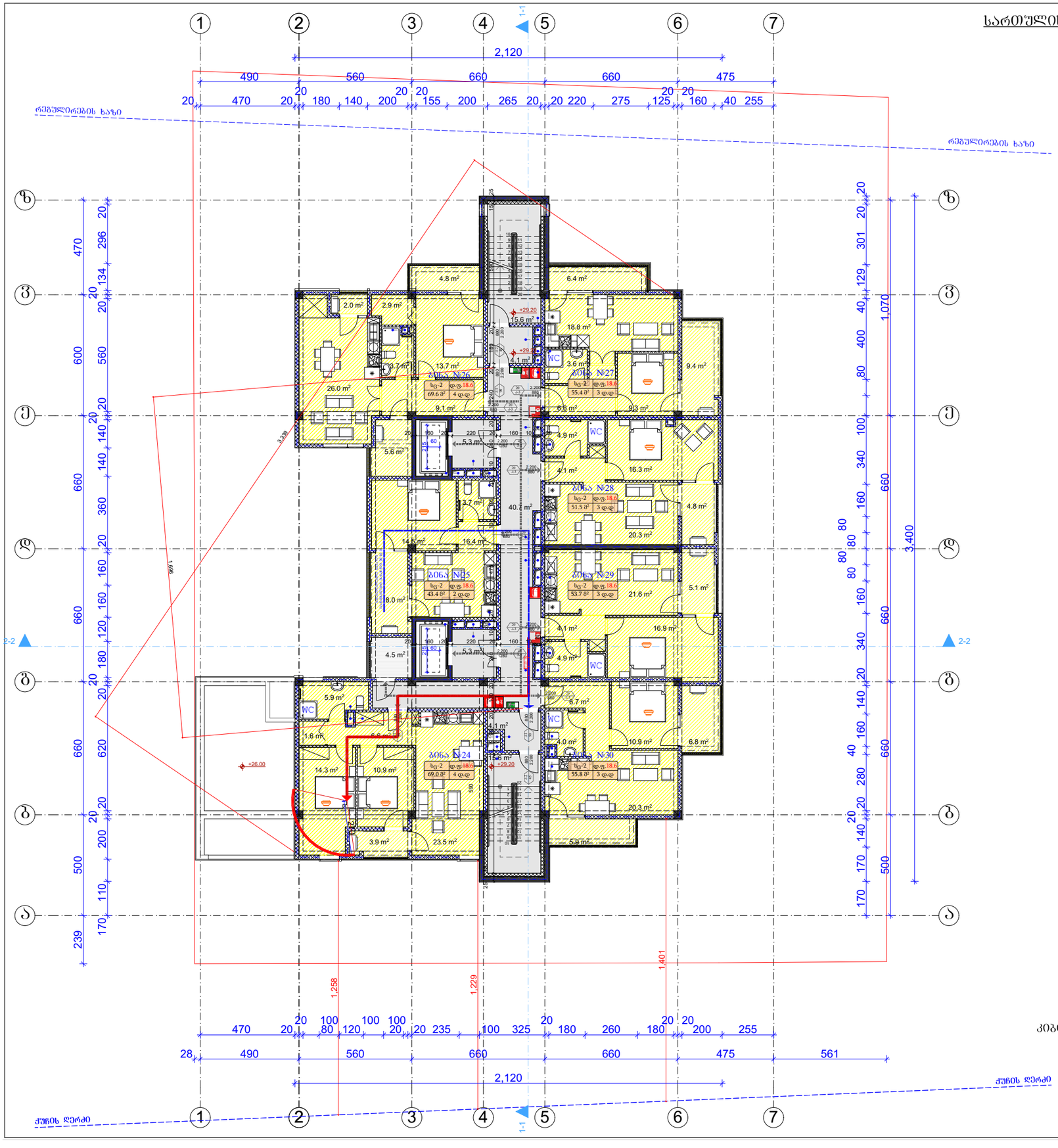

გამოყენებული კონვენციონ აღნიშვნები	
	საპროექტო საზღვარი
±0.000	ნიშნული გეგმაზე
1	პარკინგის ნუმერაცია
	ჭრილის ხაზი
	ქედლის ცეცხლმედეგობის ხარისხი 1 საათი
	ქედლის ცეცხლმედეგობის ხარისხი 2 საათი
	ბახასკელაჟე საავალი მანძილი
	მისაყვანი სწვალებზე
	ნიშნული ჭრილზე, ფასადზე
	ბალკონის ტიპის სტრუქტურული ელემენტები 2 სმ-ზე მეტი ხანაარმედეობის (ბეტონი, კერამ. ფილა, ფილა, იატაკისა და სახურავის ანალოგიური)
	ბლოკის კედელი
	საფენტილაციო შახტა
1	ღერძის ხაზი
	ხანაანარე მილდაარებთან მისაალებელი საავალი მანძილი
	თაჯმედების ზონა (თ3-2)
	საცხოვრებელი ზონა (ს3-1)
	საცხოვრებელი ზონა (ს3-2)
	საძინაო ზონა (ს3)
	საკაარე ზონა (ს3)
	დამხმარე ზონა (ს3)
	სანაყოფიო ზონა (ს3-2)

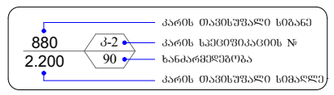

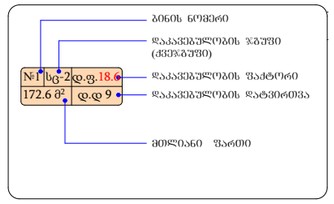

სიმბოლოს სახელწოდება
სახანძრო მილსადენი
სახანძრო-სამაშველო სამანქანე მილი გამოსაკეთებელი მოსაკიდებელი - კონსოლით
ხელის ცეცხლსაქრობი
სახანძრო განკარგის ხელით სამართავი კოლოფი
ქსელის ავტომატური აქტივაცია
ქსელზე მოთავსებული მაუწყებელი
ავტომატიკური
სპრინკლერის სამაგრების მარკეტისული

სახანძრო მილდგარები განთავსდება NFPA 14-ის ან საქართველოში აღიარებული შესაბამისი სტანდარტის შესაბამისად.

საცხოვრებელი ფართი	335.7	მ²
კიბისა და კორიდორების ფართი	90.7	მ²
სახაფხულო ფართი	67.2	მ²

ფორმატი	დაკვეთა №	შაილის სახელი
A-3		

ექსპლიკაცია:

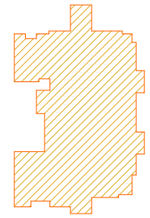

A_2=520.8 მ²

შენიშვნები:

ზომები მოცემულია მეტრებში

+0.00=435.30 (აბს. ნიშნული)

პროექტის სახელწოდება:

ქ. თბილისში, მცხეთის გზის მიმდებარედ (ნაკვ. №01.72.14.034.968) შ.პ.ს. "თორის" კუთვნილ მიწის ნაკვეთზე მრავალფუნქციური კომპლექსი/შენობის არქიტექტურული პროექტი

	გვარი	ხელმოწერა
დირექტორი:	ნ. კარანაძე	
მთ. არქიტ.:	თ. დათებაშვილი	
არქიტექტორი:	გ. დათებაშვილი	
შესრულა:	გ. გვანცელაძე	

მისამართი

შპს "NDN.GROUP"

მასშტაბი	1:200	სართულის გეგმა +29.20 ნიშნულზე
თარიღი	2019	

სტადია	ფურცელი	ფურცლები
ა.პ.	A-112	36

სართულის გეგმა +32.40 ნიშნულზე მ. 1:200

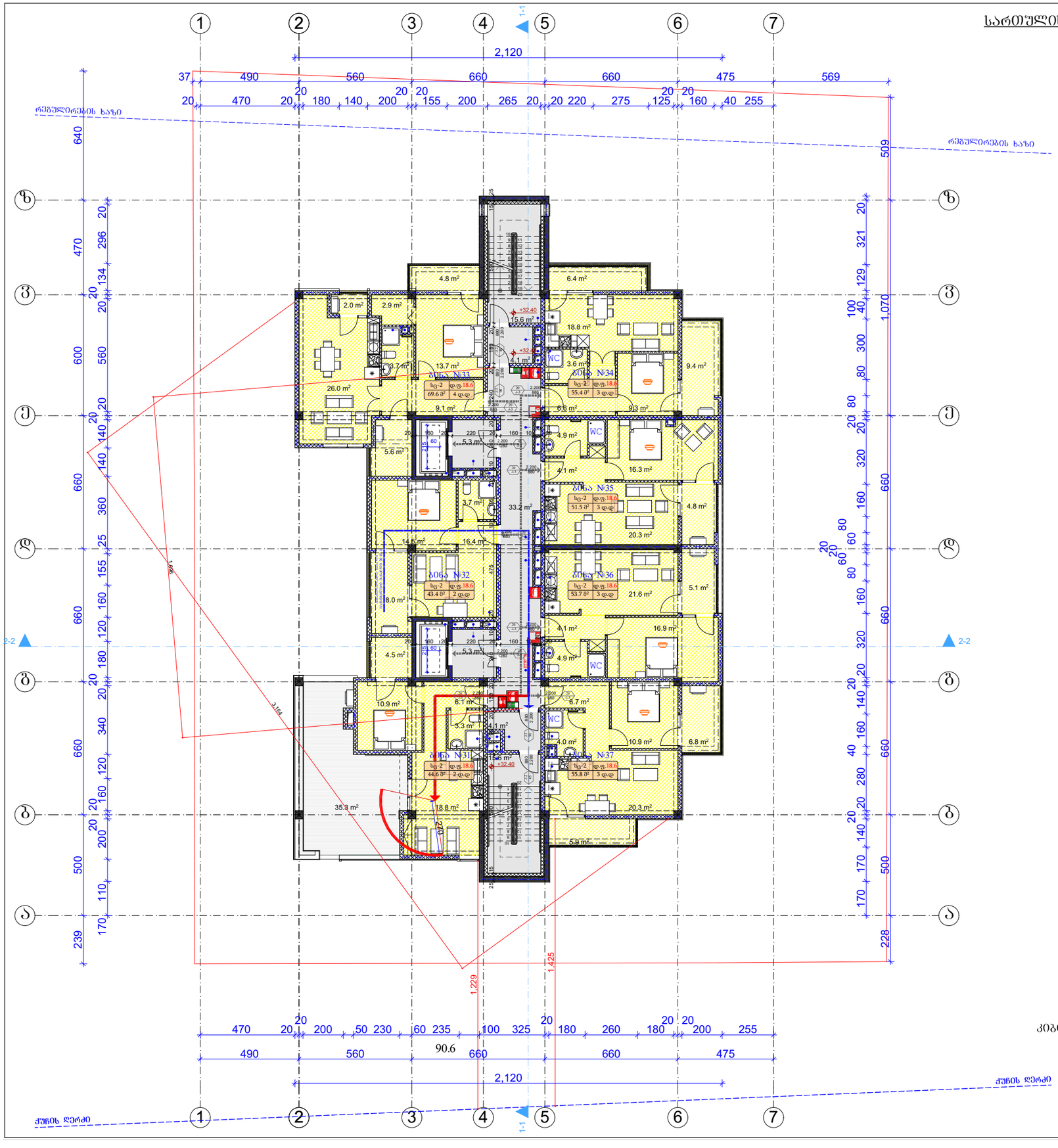

საცხოვრებელი ფართი	310.7 მ²
კიბისა და კორიდორების ფართი	83.2 მ²
სახაფხულო ფართი	98.6 მ²

გამოყენებული კონვენციები აღნიშვნები	
	საკადასტრო საზღვარი
±0.000	ნიშნული გეგმაზე
1	პარკინგის ნუმერაცია
	ჭრილის ხაზი
	ქედლის ცეცხლმედეგობის ხარისხი 1 საათი
	ქედლის ცეცხლმედეგობის ხარისხი 2 საათი
	გასახმელებამდე სავალი მანძილი
	მისაყვანი სწვდომა
	ნიშნული ჭრილზე, ფასადზე
	გაანგიჯებული ბეტონის სტრუქტურული ელემენტები 2 სმ-ზე მეტი ხანძარმედეგობის (ცვეთა, კოხი, ღრუბრაში, ბატკანება და სახეობები ანალოგიური)
	ბლოკის კედელი
	საფენტილაციო შახტა
1	ღერძის ხაზი
	სახანძრო მილდგარებთან მისასვლელი სავალი მანძილი
	თაბაშირის ჯგუფი (თ3-2)
	საცხოვრებელი ჯგუფი (ს6-1)
	საცხოვრებელი ჯგუფი (ს6-2)
	საძმაო ჯგუფი (ს8)
	სავაჭრო ჯგუფი (ს5)
	დამხმარე ჯგუფი (ს1)
	სასაწყობო ჯგუფი (ს9-2)

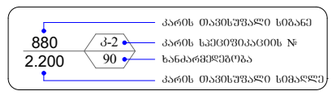

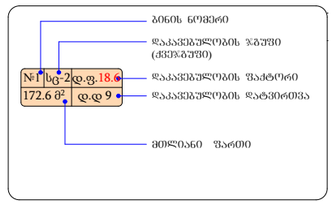

სიმბოლოს სახელწოდება	
	სახანძრო მილსადენი
	სახანძრო-სამაშველო სამსახურის მიერ გამოსაკიდებელი მოსაოხრებელი - კონსანტი
	ხელის ცეცხლსაქრობი
	სახანძრო განგაშის ხელით სამართავი კოლეგიი
	კვამლის ავტომატური აღმოჩენი
	კვამლზე მოქმედების მაუწყებელი
	ავტომატიკა
	სპრინკლერის სამაგრების მაძვნებელი

სახანძრო მილდგარები განთავსდება NFPA 14-ის ან საქართველოში ალიარებული შესაბამისი სტანდარტის შესაბამისად.

ფორმატი	A-3
დაკვეთა №	
შაილის სახელი	

ექსპლიკაცია:

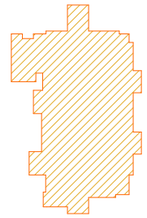

A_2=484.8 მ²

შენიშვნები:

ზომები მოცემულია მეტრებში

+0.00=435.30 (აბს. ნიშნული)

პროექტის სახელწოდება:

ქ. თბილისში, მცხეთის გზის მიმდებარედ (ნაკვ. №01.72.14.034.968) შ.პ.ს. "თორის" კუთვნილ მიწის ნაკვეთზე მრავალფუნქციური კომპლექსი/შენობის არქიტექტურული პროექტი

	გვარი	ხელმოწერა
დირექტორი:	ნ. კარანაძე	
მთ. არქიტ.:	თ. დათებაშვილი	
არქიტექტორი:	გ. დათებაშვილი	
შესრულა:	გ. გვანცელაძე	

მისამართი

შპს "NDN.GROUP"

მასშტაბი	1:200	სართულის გეგმა +32.40 ნიშნულზე
თარიღი	2019	

სტადია	ფურცელი	ფურცლები
ა.პ.	A-113	36

სართულის გეგმა +35.60 ნიშნულზე მ. 1:200

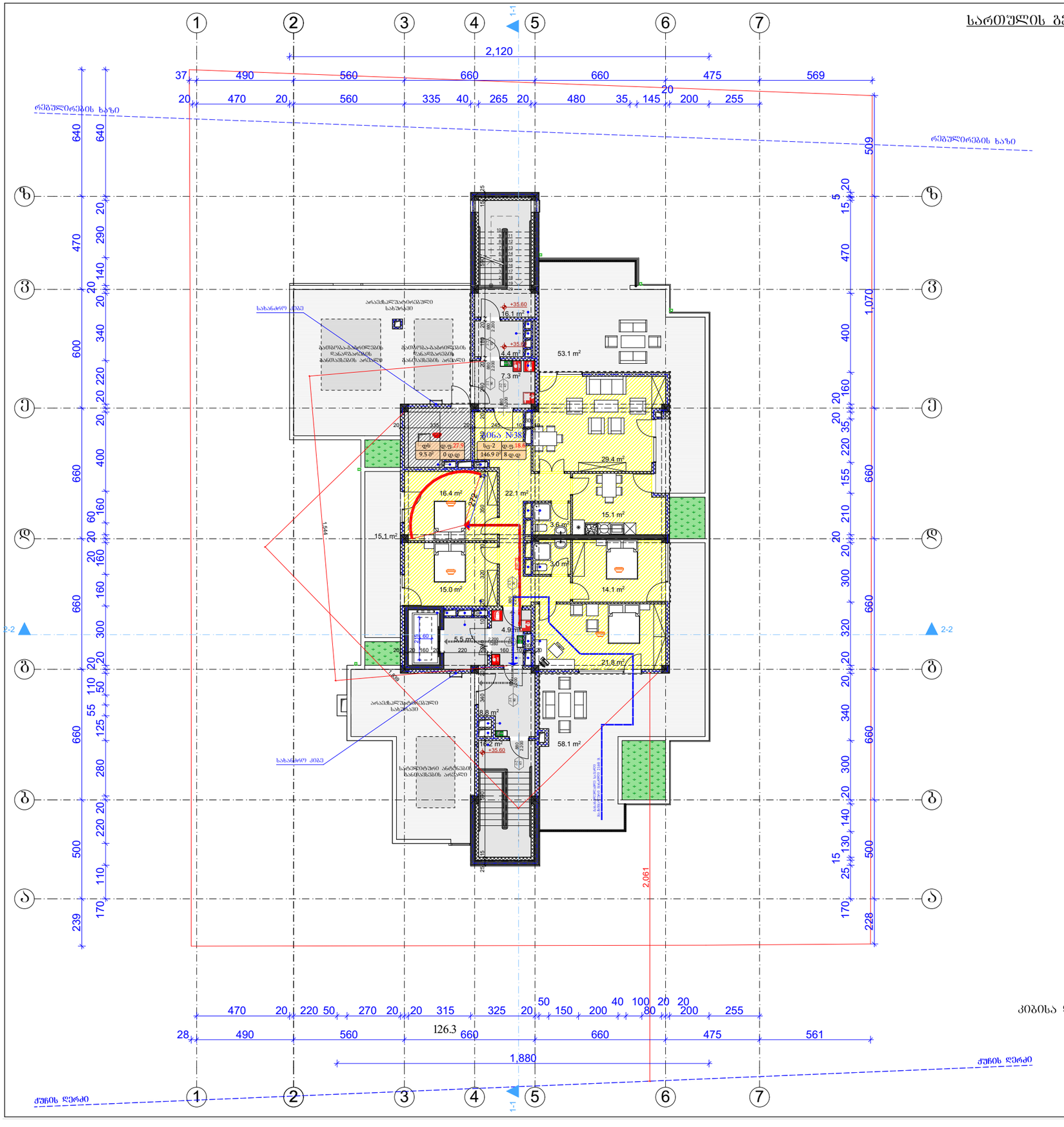

გამოყენებული პირობითი აღნიშვნები

	საპროექტო საზღვარი
±0.000	ნიშნული გეგმაზე
1	პარკინგის ნუმერაცია
	ჭრილის ხაზი
	ქვედის ცეცხლმედეგობის ხარისხი 1 საათი
	ქვედის ცეცხლმედეგობის ხარისხი 2 საათი
	გასახმელებამდე სავალი მანძილი
	მისაყვანი სწვდომა
	ნიშნული ჭრილზე, ფასადზე
	გაანგიზებული ბეტონის სტრუქტურული ელემენტები 2 სთ-ის მეტი ხანძარმედეგობის (სვეტი, კოჭი, ღიობსახსნა, იატაკისა და სახერხვის ანალოგიური)
	ბლოკის კედელი
	საფენტილაციო შახტა
1	ღერძის ხაზი
	სახანძრო მილდგარებთან მისადგომი სავალი მანძილი
	ოპერაციის ზგუფი (ოპ-2)
	საცხოვრებელი ზგუფი (სც-1)
	საცხოვრებელი ზგუფი (სც-2)
	საძმაკაცი ზგუფი (სძ)
	სასპორტო ზგუფი (სს)
	დამხმარე ზგუფი (სხ)
	სასაწყობო ზგუფი (სწ-2)

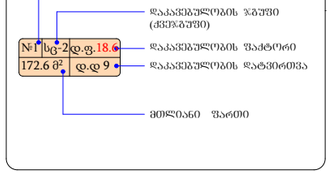



სიმბოლოს სახელწოდება

	სახანძრო მილსადენი
	სახანძრო-სამაუწყებლო სამოსახლოს მთავარ განშტოებელი მილსადენები - კონსანტი
	ხელის ცეცხლსაქრობი
	სახანძრო განაკეთის ხელით სამართავი კოლოფი
	ქვაფლის ავტომატური აღმოჩენი
	ქვაფლზე მოთავსებული მაუწყებელი
	ავტომატიკა
	საქმაკილოს სახანძროს მაკვებებელი

სახანძრო მილდგარები განთავსდება NFPA 14-ის ან საქართველოში აღიარებული შესაბამისი სტანდარტის შესაბამისად.

საცხოვრებელი ფართი	146.9	მ²
კიბისა და კორიდორების ფართი	63.2	მ²
სახაფხულო ფართი	126.3	მ²
დამხმარე ფართი	9.5	მ²

ფორმატი	დაკვეთა №	შაილის სახელი
A-3		

ექსპლიკაცია:



$ა_2$=265.9 მ²

შენიშვნები:

ზომები მოცემულია მეტრებში

+0.00=435.30 (აბს. ნიშნული)

პროექტის სახელწოდება:

ქ. ონბილისში, მცხეთის გზის მიმდებარედ (ნაკვ. №01.72.14.034.968) შ.პ.ს. "თორის" კუთვნილ მიწის ნაკვეთზე მრავალფუნქციური კომპლექსი/შენობის არქიტექტურული პროექტი

	გვარი	ხელმოწერა
დირექტორი:	ნ. კარანაძე	
მთ. არქიტ.:	თ. დადეშკელიანი	
არქიტექტორი:	გ. დადეშკელიანი	
შესრულა:	გ. გვანცელაძე	

მისამართი

შპს "NDN.GROUP"

მასშტაბი	1:200	სართულის გეგმა +35.60 ნიშნულზე
თარიღი	2019	

სტადია	ფურცელი	ფურცლები
ა.პ.	A-114	36

სახურავის გეგმა +38.80 ნიშნულზე მ. 1:200

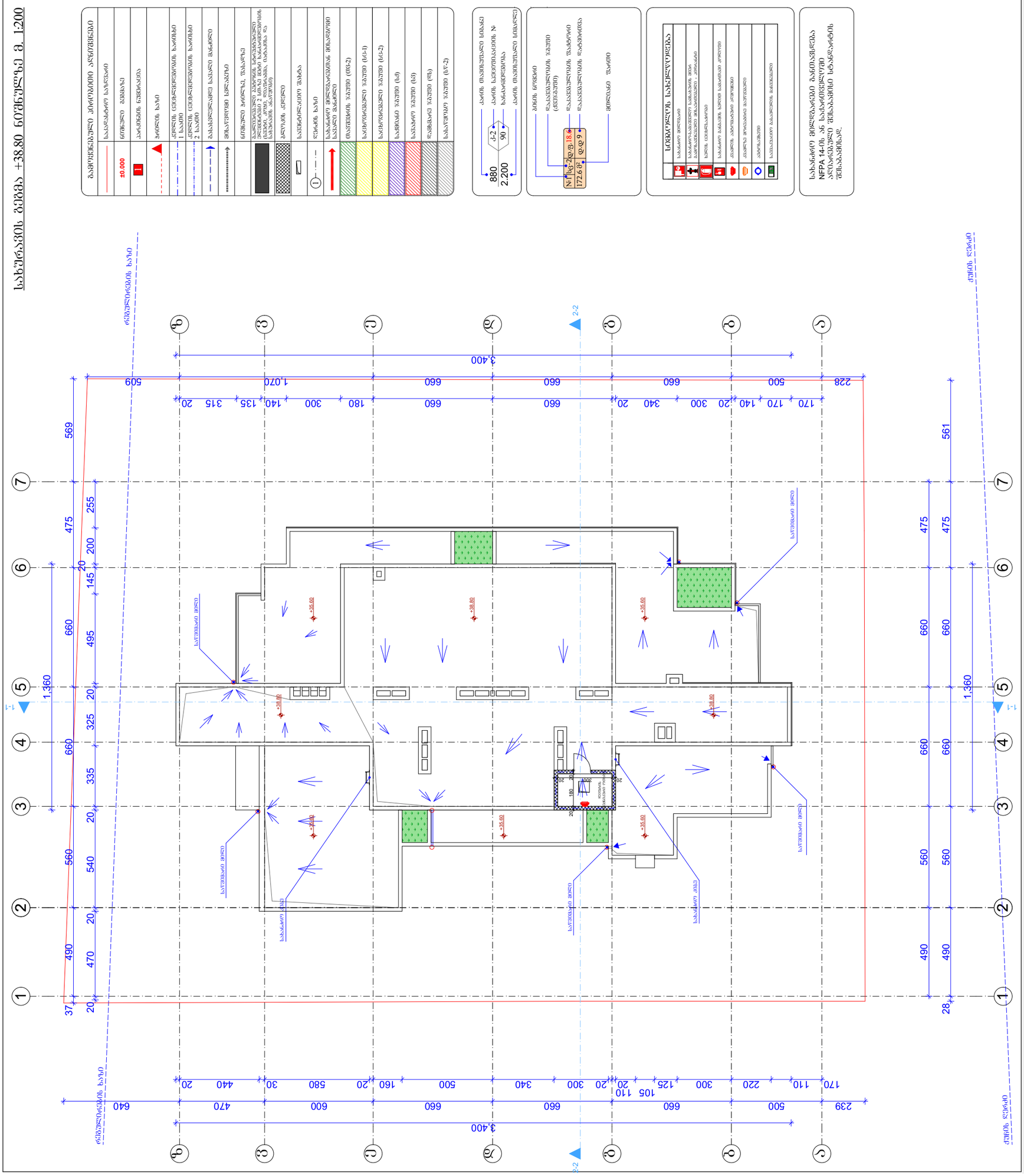

ნაგებობის ნიშნულები

სახანძრო ავტომობილის მისასვლელი გზა	
±0.000	ნაგებობის ნულოვანი ნიშნული
	ბეტონის ბორდიური
	ბეტონის ბაზა
	ქვაფენილი ცემენტბეტონზე ხანგრძლივი 1 სანტიმეტრი
	ქვაფენილი ცემენტბეტონზე ხანგრძლივი 2 სანტიმეტრი
	ბეტონის ცემენტბეტონზე საბერი ბაქანი
	მოსაწყობი ქვიშა-ხრეშოვანი ნარევი
	ნაგებობის ნულოვანი ხაზი
	ბეტონის ბაზა
	ასფალტბეტონის ფილა ხანგრძლივი 5 სანტიმეტრი
	ტროტუარი
	ასფალტბეტონის საფარი (ტ-1)
	ასფალტბეტონის საფარი (ტ-2)
	ასფალტბეტონის საფარი (ა)
	ასფალტბეტონის საფარი (ბ)
	ასფალტბეტონის საფარი (ბ*)

სახანძრო ჰიდრანტები განთავსებულია NFPA 14-ის №-ის საქართველოში მოქმედების ეროვნული ტექნიკური ნორმების შესაბამისად.

აღნიშვნის სიმბოლოები:

1	ბეტონის ბორდიური
2	ბეტონის ბაზა
3	ასფალტბეტონის ფილა ხანგრძლივი 5 სანტიმეტრი
4	ტროტუარი
5	ასფალტბეტონის საფარი (ტ-1)
6	ასფალტბეტონის საფარი (ტ-2)
7	ასფალტბეტონის საფარი (ა)
8	ასფალტბეტონის საფარი (ბ)
9	ასფალტბეტონის საფარი (ბ*)

დამატებითი:

ზღუდეები მოეწყობა მხოლოდ

+0.00=435.30 (აბს. ნიშნულზე)

აღნიშვნის სიმბოლოები:

ქ. თბილისში, მცხეთის გზის მიმდებარედ (ნაკვ. №01.72.14.034.968) მ.პ. "თეგეტა ჯეოსერვისი" მიერ გზის ნაკვეთზე მონაცემთა ანალიზის საფუძველზე აგებული ტოპოგრაფიული გეგმა

	შესრულებულია:	
დირექტორი:	ნ. ალიხანოვი	
მთ. ინჟინერი:	თ. ფაღავა	
ინჟინერ-ტექნოლოგი:	ზ. ჩაჩიბაია	
შემსრულებელი:	ბ. ბასანგულაშვილი	

ამისაწყობი

შპს "NDN.GROUP"

მასშტაბი	1:200	სახანძრო გზების +38.80 ნიშნულზე
თარიღი	2019	
სტადია	ტექნიკური	ტექნიკური
ს.ა.	A-115	36

ფორმატი A-3	ფაილის №	შესრულების სანდო

სახურავის გეგმა +40.80 ნიშნულზე მ. 1:200

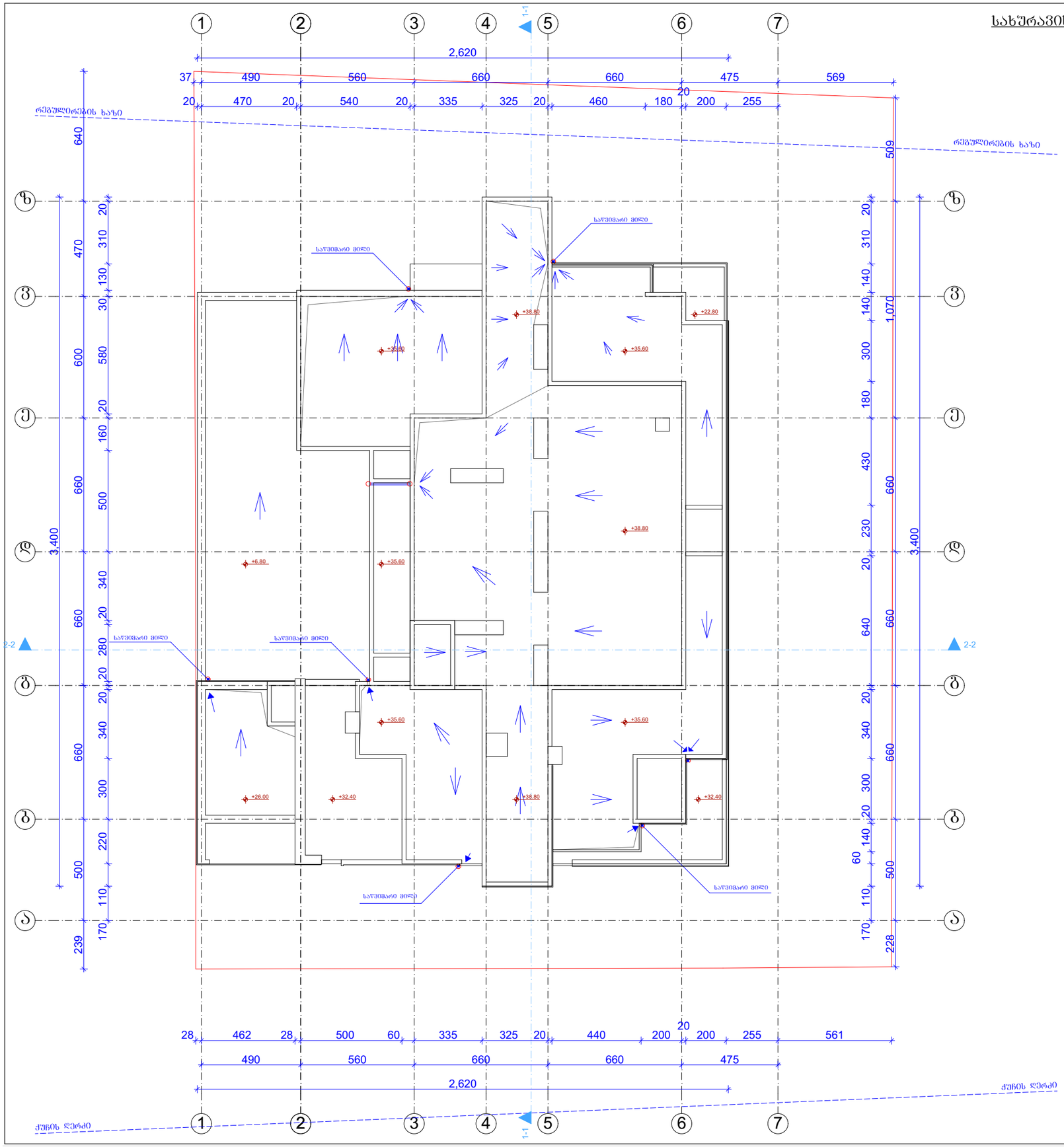

გამოყენებული აპრობაციი აღნიშვნები	
	საპროექტო საზღვარი
±0.000	ნიშნული გეგმაზე
1	პარკინგის ნუმერაცია
	ჭრილის ხაზი
	კედლის ცეცხლმედეგობის ხარისხი 1 საათი
	კედლის ცეცხლმედეგობის ხარისხი 2 საათი
	გასასვლელამდე სავალი მანძილი
	მისაყვდომი სწლაპეზი
	ნიშნული ჭრილზე, ფასადზე
	გაანგიჯნებული ბეტონის სტრუქტურული ელემენტები 2 სთ-ის მეტი ხანგრძლივობის (სვეტი, კოშკი, ღიობარაბა, იატაკისა და სახურავის ანაწყობი)
	ბლოკის კედელი
	საფენტილაციო შახტა
1	ღერძის ხაზი
	სახანძრო მილდგარებთან მისადგომი სავალი მანძილი
	თაშქმქრის ზგუში (თ3-2)
	საცხოვრებელი ზგუში (ს6-1)
	საცხოვრებელი ზგუში (ს6-2)
	საქმიანი ზგუში (ს4)
	საკაბარე ზგუში (ს5)
	დამხმარე ზგუში (ს7)
	სასაწყობო ზგუში (ს9-2)



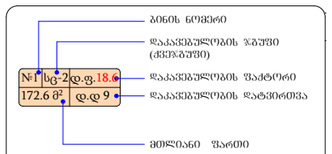

სიმბოლოს სახელწოდება	
	სახანძრო მილდგარი
	სახანძრო-სამაშველო სამოსახურის მიერ გამოსაყენებელი მილგაყვანილობა - კორპანტი
	ხელის ცეცხლსაქრობი
	სახანძრო განგაშის ხელით სამართავი კოლოფი
	კვამლის ავტომატური აღმოჩენი
	კვამლის მოძრავობის მაუწყებელი
	ავტომატიკა
	სავსაკეთებო განაცხადების მაკვებებელი

სახანძრო მილდგარები განთავსდება NFPA 14-ის ან საქართველოში ალიარებული შესაბამისი სტანდარტის შესაბამისად.

ფორმატი	დაკვეთა №	შაილის სახელი
A-3		

ექსპლიკაცია:

შენიშვნები:

ზომები მოცემულია მეტრებში

+0.00=435.30 (აბს. ნიშნული)

პროექტის სახელწოდება:

ქ. თბილისში, მცხეთის გზის მიმდებარედ (ნაკვ. №01.72.14.034.968) შ.პ.ს. "თორის" კუთვნილ მიწის ნაკვეთზე მრავალფუნქციური კომპლექსი/შენობის არქიტექტურული პროექტი

	გვარი	ხელმოწერა
დირექტორი:	ნ. კარანაძე	
მთ. არქიტ.:	თ. დათებაშვილი	
არქიტექტორი:	გ. დათებაშვილი	
შესრულა:	გ. გვანცელაძე	

მესაკუთრე

შპს "NDN.GROUP"

მასშტაბი	1:200	სახურავის გეგმა +40.80 ნიშნულზე
თარიღი	2019	

სტადია	ფურცელი	ფურცლები
ა.პ.	A-116	36