საქართველო
სსიპ თბილისის არქიტექტურის სამსახური

ქალაქი თბილისი, ქუჩა ბარისახო №11ბ 3097კვ.მ არასასოფლოსამეურნეო
დანიშნულების ს/კ № 01.11.01.017.161 მიწის ნაკვეთის ტოპოგრაფიული

გეგმა

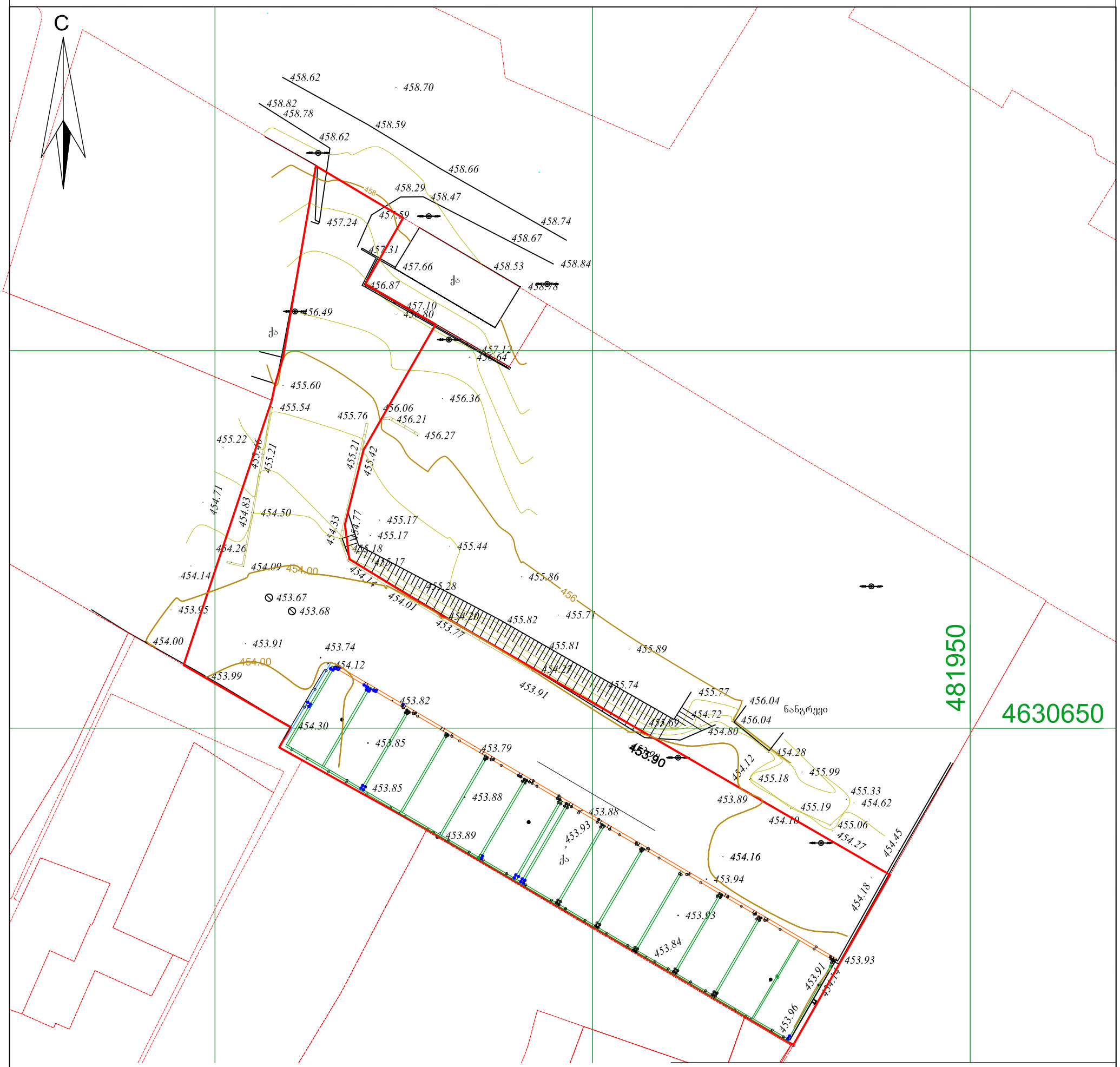

პირობითი აღნიშვნები

WGS 1984-ის კოორდინატთა სისტემის UTM პროექცია

ძს	საცხ. შენობა		ბორდიული		ჭიშკარი
ძა	არასაცხ. შენობა		ხის ღობე		ბეტონი
	ფარდული		ღობე	წ	წყალგაყვანილობა
	მშენებარე შენობა		ქვის კედელი	გ	გაზი
	სატრანსფორ. ჯიხური		კედელი	კ	კანალიზაცია
	ხეები		ფლატე	სან	სანიაღვრე
	გარე განათება		რკინიგზა	კბ	კავშირგაბმულობა
			სამეთვალყურეო ჭები		ელ. ქსელები
			ელ. გადამცემი ხაზი	თბ	გათბობა

შენიშვნა:1) ნაკვეთის საზღვარი (თუ იგი არის ნახაზზე) მითითებულია დამკვეთის მიერ

2) მიწის სამუშაოების შესრულებისას შეატყობინეთ კომუნიკაციის წარმომადგენლებს

შპს „ბიემჯი გრუპ“
საქართველო, თბილისი, შარტავას ქუჩა 14
მობ: 598 667070; 577 158039

LTD `BMG GROUP~
14 Sartava St. Tbilisi, Georgia

ტექნიკური დირექტორი:		ზ. ბასილაძე
აზომა:		რ. გორგელიანი
დახაზა:		რ. გორგელიანი
დამკვეთი:		
მაშტაბი: 1:500		27.05.2019წ.

E:\TAMRIKO_PROJECTS_2016_2017\AVWALA_BARISAXOS 11B_01110101017161_SAWYOBI_\AVWALA_BARISAXOS 11B_01110101017161_SAWYOBI_ TOPO.DWG Model Jun 05, 2019 - 11:51am

საქართველო

ქალაქი თბილისი, ქუჩა ბარისახო №11ბ 3097კვ.მ არასასოფლოსამეურნეო დანიშნულების ს/კ № 01.11.01.017.161 მიწის ნაკვეთის ტოპოგრაფიული

გეგმა

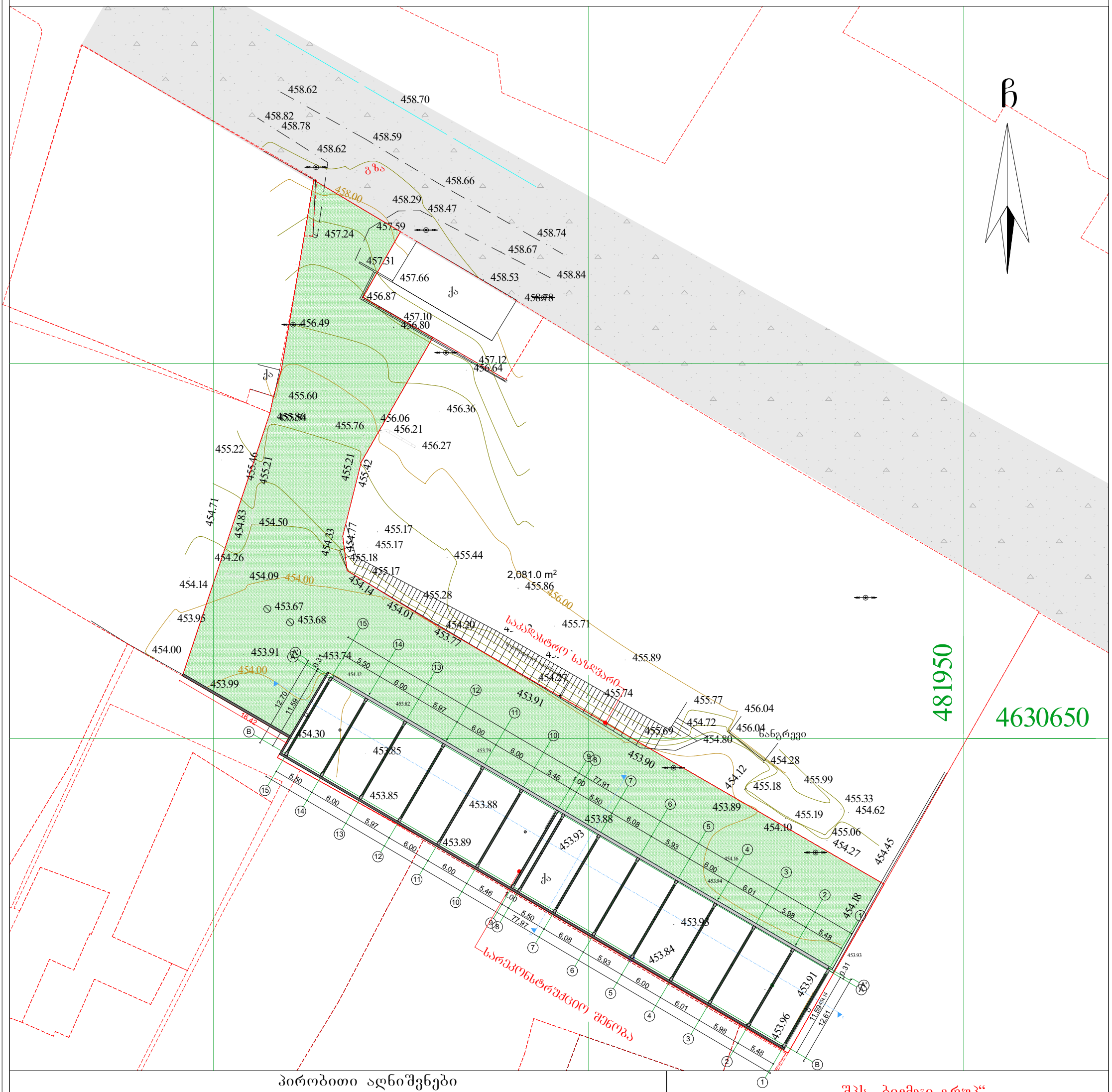

პირობითი აღნიშვნები

WGS 1984 -ის კოორდინატთა სისტემის UTMპროექცია

ქს	საცხ. შენობა	ბორდიული		ჭიშკარი	
ქა	არასაცხ. შენობა	ხის ღობე		ბეტონი	
	ფარდული	ღობე		წყალგაყვანილობა	წ
	მშენებარე შენობა	ქვის კედელი		გაზი	გ
	სატრანსფორ. ჯიხური	კედელი		კანალიზაცია	კ
	ხეები	ფლატე		სანიაღვრე	სან
	გარე განათება	რკინიგზა		კავშირგაბმულობა	კბ
		სამეთვალყურეო ჭები		ელ. ქსელები	
		ელ. გადამცემი ხაზი		გათბობა	თგ

შენიშვნა: 1) ნაკვეთის საზღვარი (თუ იგი არის ნახაზზე) მითითებულია დამკვეთის მიერ

2) მიწის სამუშაოების შესრულებისას შეატყობინეთ კომუნიკაციის წარმომადგენლებს

3) ნახოვანი ნაგებობები და მათი ტრაექტორიები დატანილია საჯარო რეესტრის რეგისტრირებული მონაცემების მიხედვით

შპს „ბიემჯი გრუპ“
საქართველო, თბილისი, შარტავას ქუჩა 14
მობ: 598 667070; 577 158039

LTD `BMG GROUP~
14 Sartava St. Tbilisi, Georgia

ტექნიკური დირექტორი:		ზ. ბასილაძე
ახომა:		რ. გირგვლიანი
არქიტექტორი:		გ. ყიფშიძე
დამკვეთი:		
მაშტაბი: 1:500		2019 წ

საქართველო

ქალაქი თბილისი, ქუჩა ბარისახო №11ბ 3097კვ.მ არასასოფლოსამეურნეო დანიშნულების ს/კ № 01.11.01.017.161 მიწის ნაკვეთის ტოპოგრაფიული

გეგმა

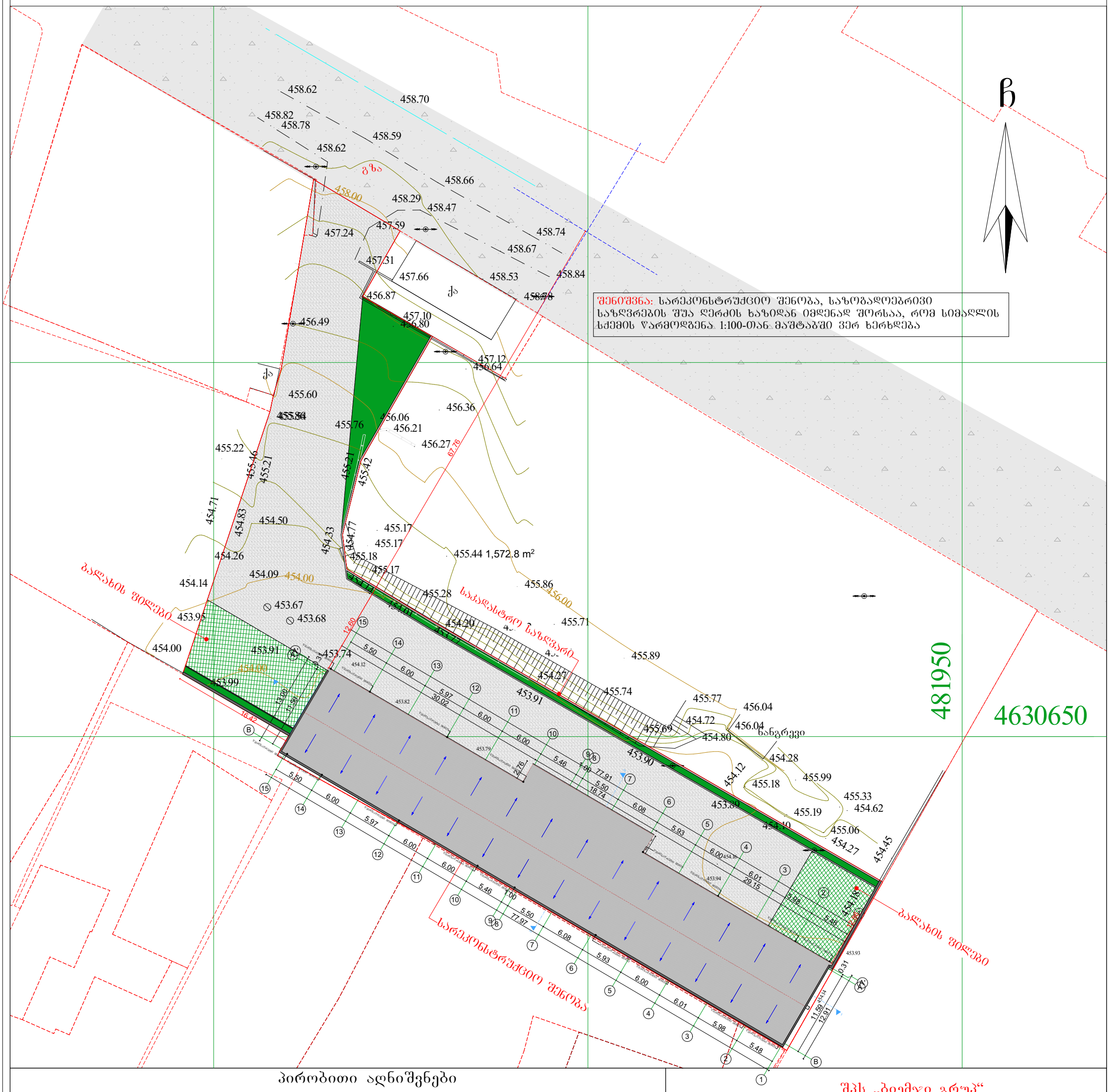

პირობითი აღნიშვნები

WGS 1984 -ის კოორდინატთა სისტემის UTMპროექცია

ქს	საცხ. შენობა		ბორდიული		ჭიშკარი
ქა	არასაცხ. შენობა		ხის ღობე		ბეტონი
	ფარდული		ქვის კედელი	წ	წყალგაყვანილობა
	მშენებარე შენობა		კედელი	გ	გაზი
	სატრანსფორ. ჯიხური		ფლატე	კ	კანალიზაცია
	ხეები		რკინიგზა	სან	სანიაღვრე
	გარე განათება		სამეთვალყურეო ჭები	კბ	კავშირგაბმულობა
			ელ. გადამცემი ხაზი	თგ	ელ. ქსელები გათბობა

შენიშვნა: 1) _____ ნაკვეთის საზღვარი (თუ იგი არის ნახაზზე) მითითებულია დამკვეთის მიერ

2) მიწის სამუშაოების შესრულებისას შეატყობინეთ კომუნიკაციის წარმომადგენლებს

3) ხაზოვანი ნაგებობები და მათი ტრაექტორიები დატანილია საჯარო რეესტრის რეგისტრირებული მონაცემების მიხედვით

შპს „ბიემჯი გრუპ“
საქართველო, თბილისი, შარტავას ქუჩა 14
მობ: 598 667070; 577 158039

LTD `BMG GROUP~
14 Sartava St. Tbilisi, Georgia

ტექნიკური დირექტორი:		ზ. ბასილაძე
აზომა:		რ. გირგვლიანი
არქიტექტორი:		გ. ყიფშიძე
დამკვეთი:		
მაშტაბი: 1:500		2019 წ