საკადასტრო გეგმა

საჯარო რეესტრის ეროვნული სააგენტო

საკადასტრო კოდი:	**01.18.09.005.021**	ნაკვეთის დანიშნულება:	**არასასოფლო სამეურნეო**
განცხადების ნომერი:	**882019386129**	ფართობი:	**5236 კვ.მ (WGS 84 / UTM zone 38N)**
მომზადების თარიღი:	**22/05/2019**	ვალდებულების ფართობი :	**260 კვ.მ (WGS 84 / UTM zone 38N)**

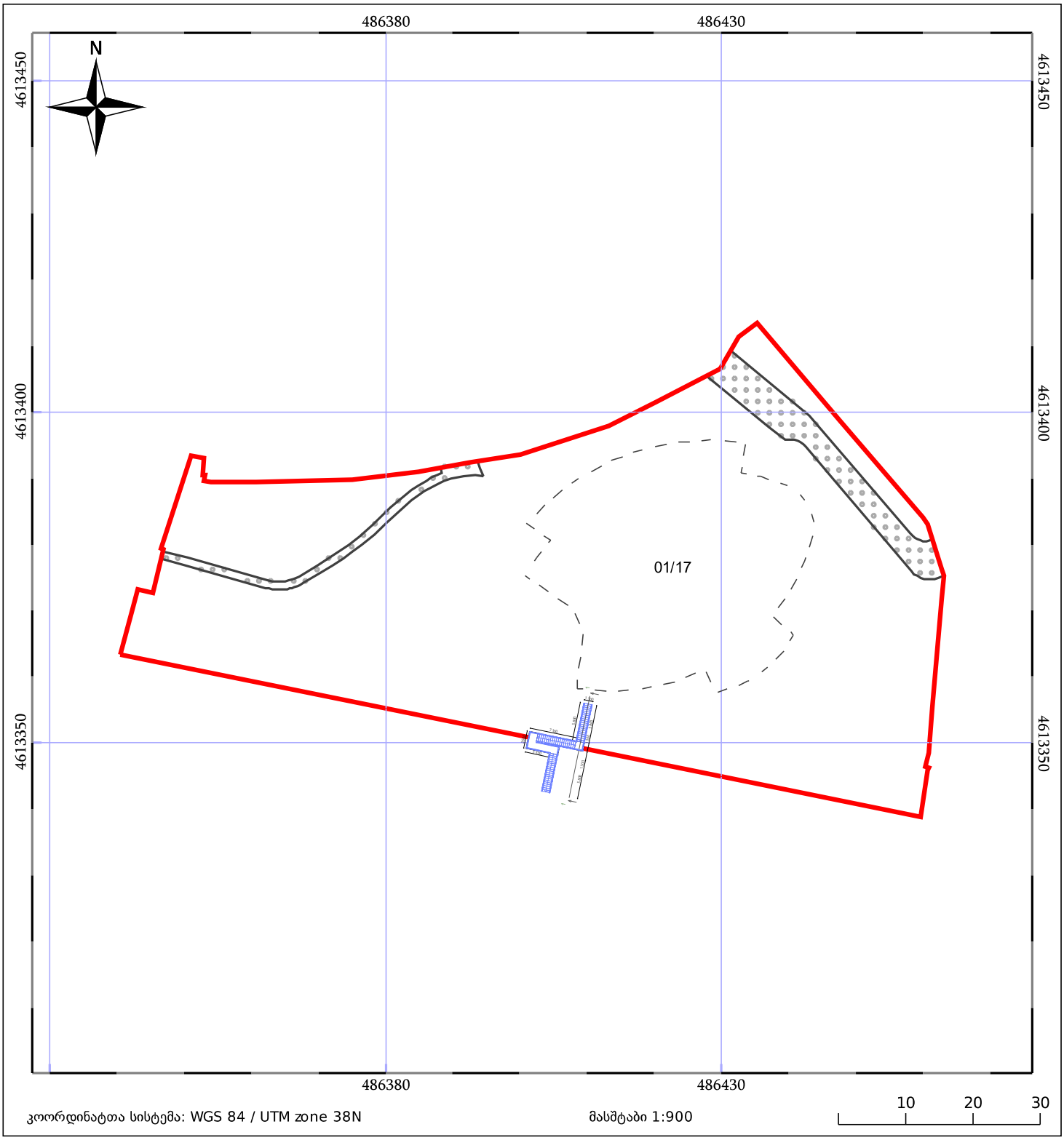

05/25 მშენებარე ნაგებობა

05/25 შენობა/ნაგებობა

ტყის ფონდი

ნაკვეთის საკადასტრო საზღვარი

ხაზობრივი ნაგებობა

ვალდებულება

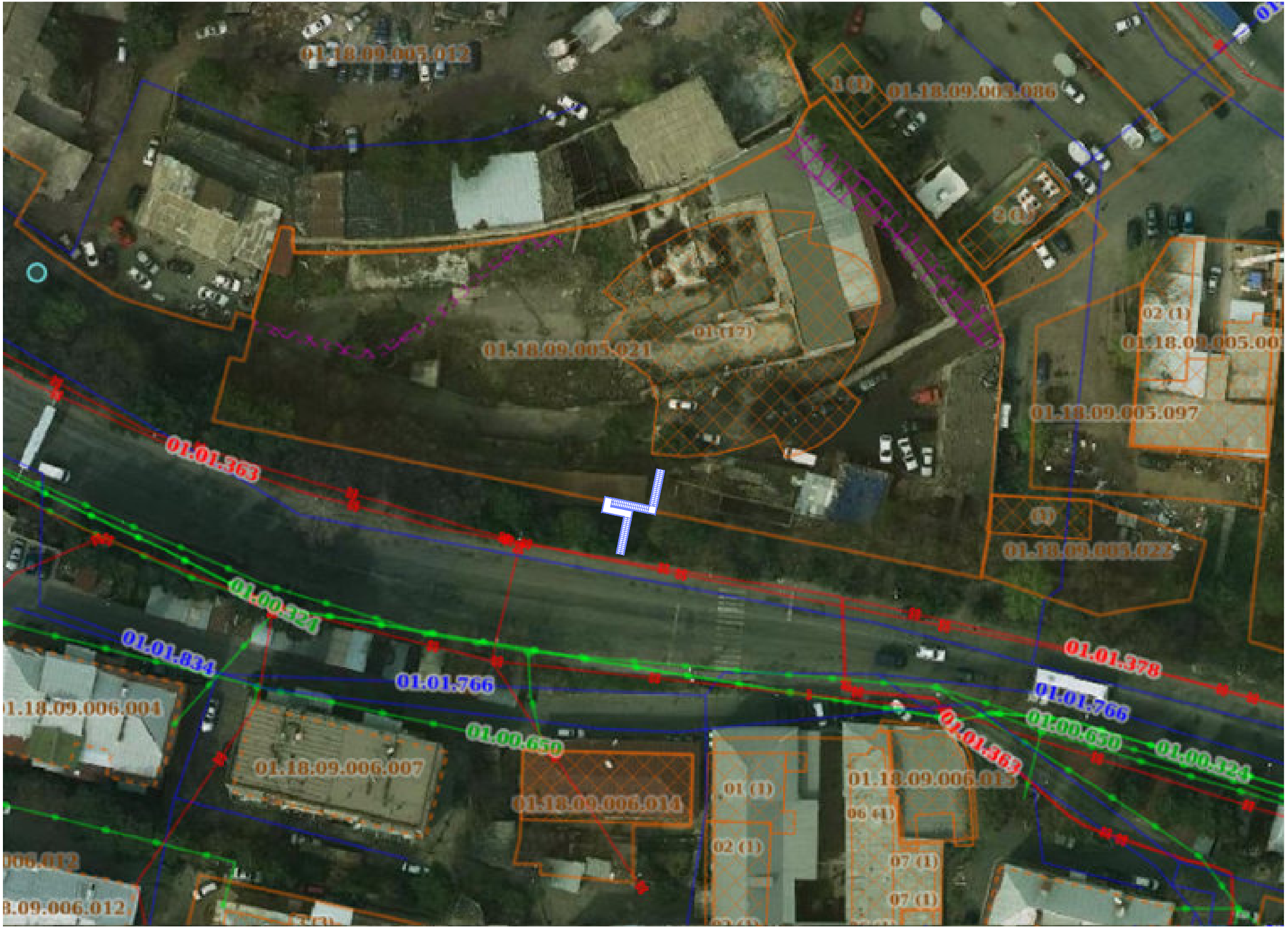
01.18.09.005.012
1 (1)
01.18.09.005.086
01.18.09.005.021
01 (17)
02 (1)
01.18.09.005.097
01.01.363
01
01.18.09.005.022
01.00.424
01.01.834
01.01.766
01.01.378
01.18.09.006.004
01.00.650
01.18.09.006.007
01.18.09.006.014
01 (1)
06 (1)
02 (1)
07 (1)
07 (1)

ჭრილი 1-1

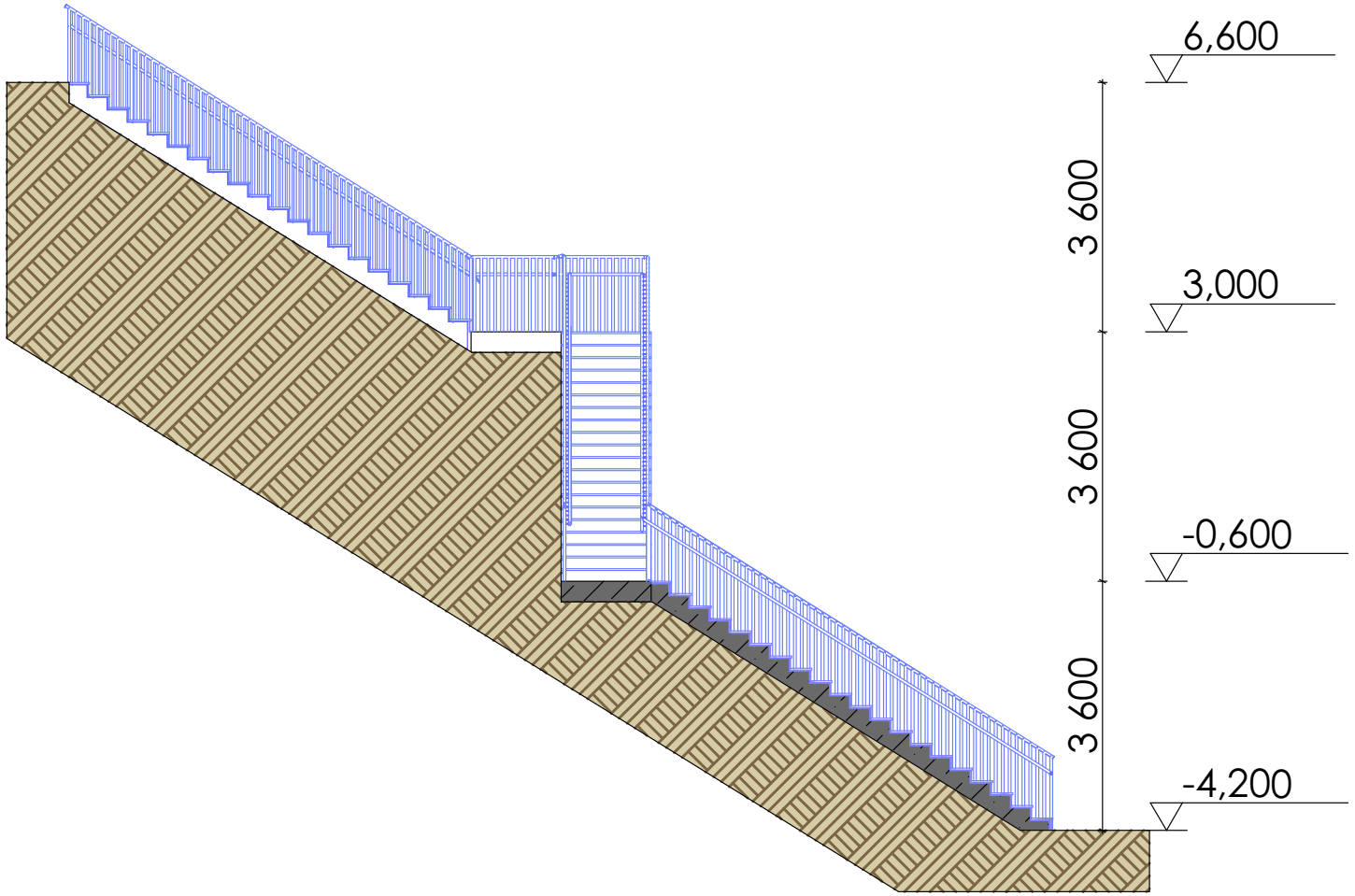

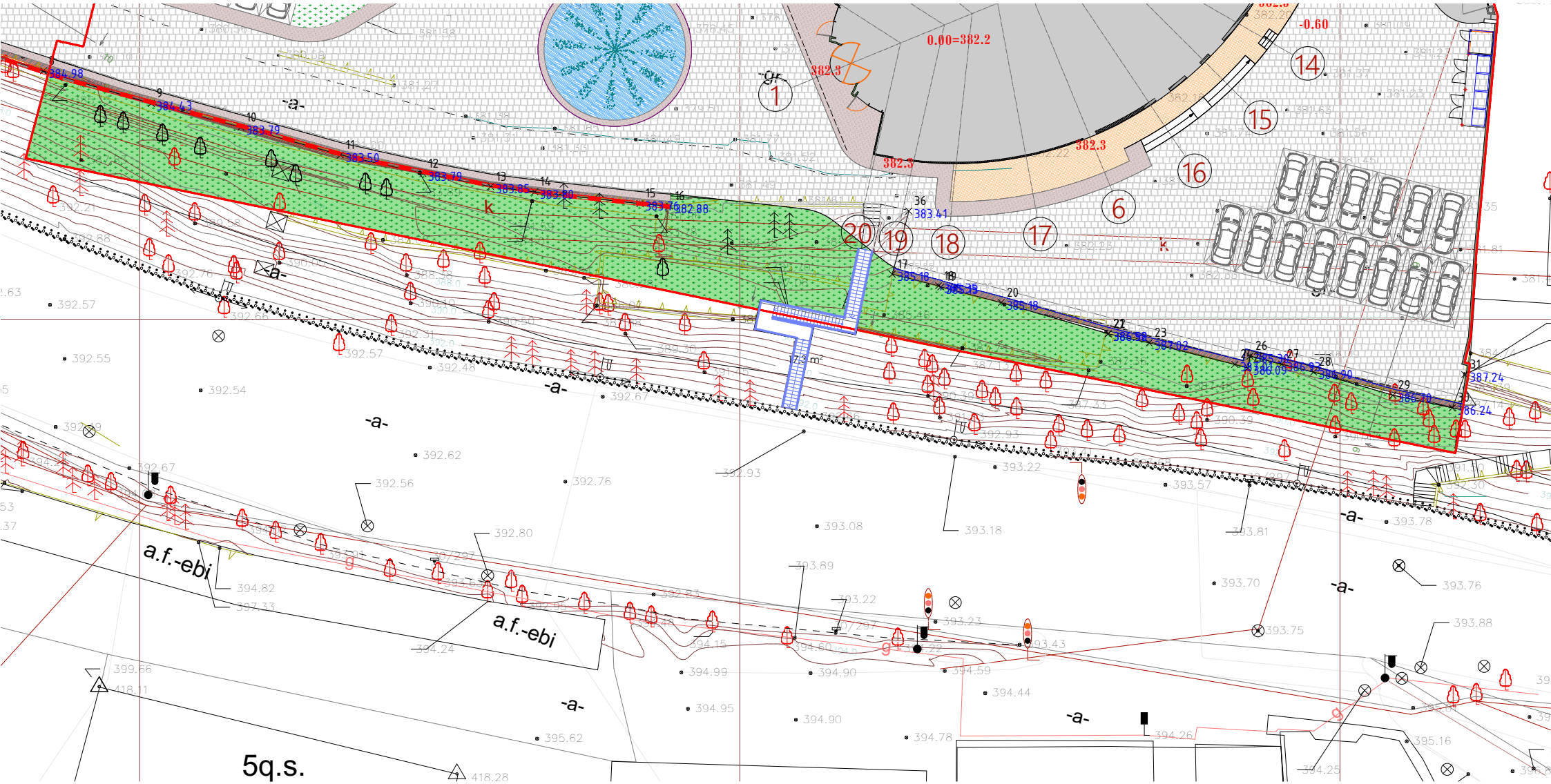
0.00=382.2
382.3
382.3
-0.60
-gr-
1
14
15
16
6
20
19
18
17
k
-a-
a.f.-ebi
a.f.-ebi
5q.s.


მეტალის მოაჯირი
ბაზალტის საფეხური
3,000
3,600
3,600
3,600
-0,600
-4,200