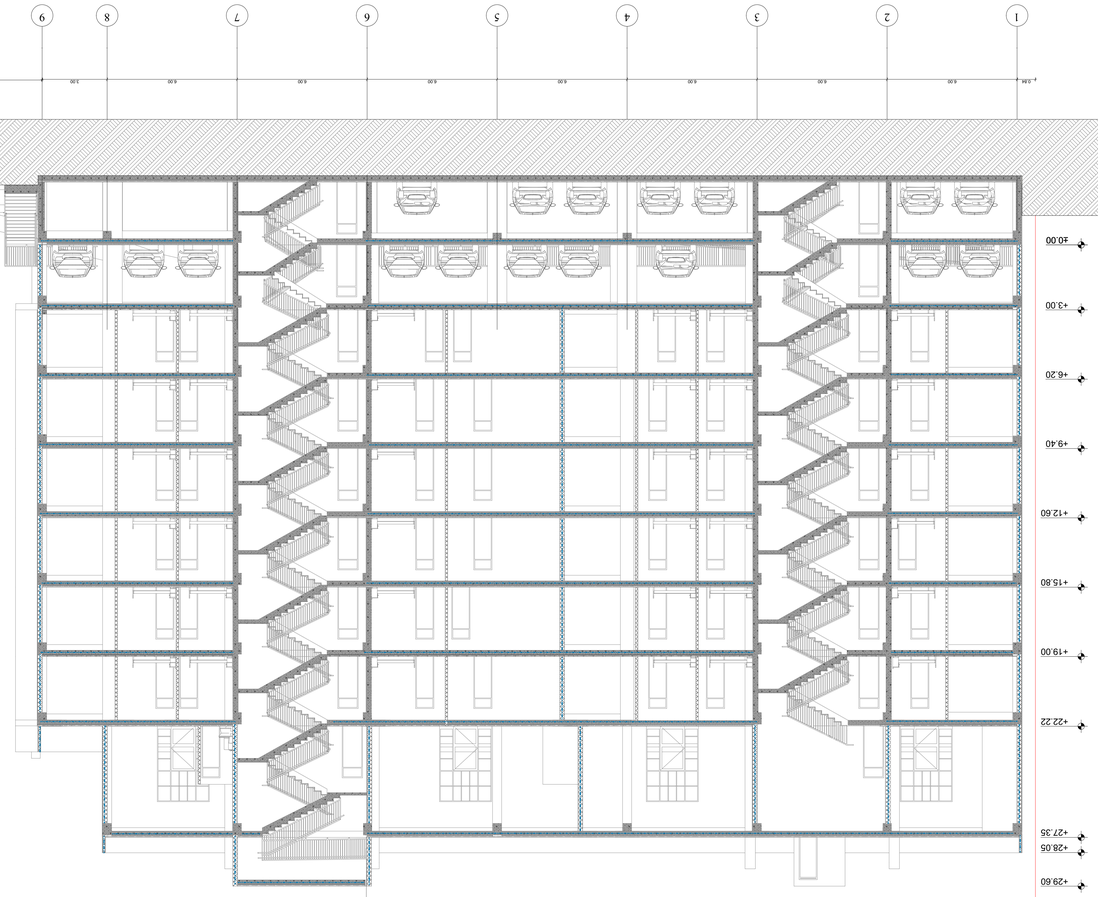

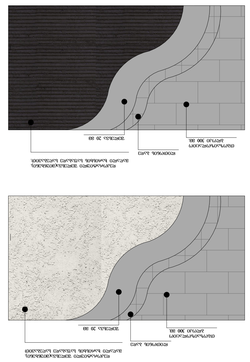

ჭრილი 1-1

ᲐᲕᲢᲝᲠᲘᲡ ᲣᲤᲚᲔᲑᲐ ᲓᲐᲪᲕᲘᲗ ᲒᲐᲛᲝᲧᲔᲜᲔᲑᲣᲚᲘ ᲐᲠᲥᲘᲢᲔᲥᲢᲣᲠᲘᲡ ᲜᲐᲬᲘᲚᲘ.

შენობის ფართობი	1759(კვ.მ)
ა1 ტიპის ბინების საერთო ფართობი	698.4/1759=0.4
ა2 ტიპის ბინების ფრაგმენტების საერთო ფართობი	4354.69/1759=2.5
კ3 ტიპის ბინების საერთო ფართობი	537.9/1759=0.3

ᲐᲠᲥᲘᲢᲔᲥᲢᲣᲠᲣᲚᲘ ᲜᲐᲬᲘᲚᲘᲡ ᲐᲕᲢᲝᲠᲘ

ᲒᲐᲛᲐᲠᲯᲘᲡᲘ ᲛᲐᲠᲗᲚᲘ

ᲐᲠᲥᲘᲢᲔᲥᲢᲣᲠᲣᲚᲘ ᲜᲐᲬᲘᲚᲘᲡ ᲐᲕᲢᲝᲠᲘ

ᲛᲐᲠᲗᲚᲘ ᲐᲠᲥᲘᲢᲔᲥᲢᲘ

ქ. თბილისი, ქუჩა ფეიქრიშვილის #15-ბ
ნინიწყალის ტბის მიმდებარედ (ს/კ 01.10.06.006.234)

ᲐᲨᲔᲜᲔᲑᲘᲡ ᲡᲐᲮᲔᲚᲘ ᲓᲐ ᲜᲝᲛᲔᲠᲘ

ᲒᲐᲜᲐᲨᲔᲜᲔᲑᲘᲡ ᲜᲔᲑᲐᲠᲗᲕᲘᲡ ᲓᲝᲙᲣᲛᲔᲜᲢᲐᲪᲘᲘᲡ ᲜᲐᲗᲔᲕᲐᲠᲘ

ᲐᲠᲥᲘᲢᲔᲥᲢᲘ ᲙᲝᲜᲡᲢᲠᲣᲥᲪᲘᲘᲡ ᲛᲔᲜᲔᲯᲔᲠᲘ	ᲒᲘᲡᲐᲜᲐᲫᲔ	ᲑᲔᲡᲘᲜᲐᲫᲔ ᲙᲝᲜᲡᲢᲠᲣᲥᲪᲘᲘᲡ ᲛᲔᲜᲔᲯᲔᲠᲘ	ᲛᲝᲜᲐᲬᲘᲚᲔ
ᲛᲔᲜᲔᲯᲔᲠᲘ			
ᲒᲔᲝᲓᲔᲖᲘᲣᲠᲘ ᲛᲝᲛᲡᲐᲮᲣᲠᲔᲑᲐ			
ᲐᲠᲥᲘᲢᲔᲥᲢᲘ	ᲒᲘᲡᲐᲜᲐᲫᲔ	ᲑᲔᲡᲘᲜᲐᲫᲔ ᲙᲝᲜᲡᲢᲠᲣᲥᲪᲘᲘᲡ ᲛᲔᲜᲔᲯᲔᲠᲘ	ᲛᲝᲜᲐᲬᲘᲚᲔ

A-201

ᲛᲐᲡᲨᲢᲐᲑᲘ:	ᲚᲘᲡᲢᲘ:	ᲜᲐᲮᲐᲖᲘᲡ ᲜᲝᲛᲔᲠᲘ
		ᲛᲐᲡᲨᲢᲐᲑᲘ 1-1

ᲐᲠᲥᲘᲢᲔᲥᲢᲣᲠᲣᲚᲘ ᲜᲐᲬᲘᲚᲘᲡ ᲐᲕᲢᲝᲠᲘ

ᲨᲔᲡᲠᲣᲚᲔᲑᲘᲡ ᲓᲐᲜᲘᲨᲜᲣᲚᲔᲑᲐ

- ᲐᲠᲥᲘᲢᲔᲥᲢᲣᲠᲣᲚᲘ ᲜᲐᲬᲘᲚᲘᲡ ᲡᲐᲖᲦᲕᲐᲠᲘ
- ᲛᲝᲜᲘᲢᲝᲠᲘᲜᲒᲘᲡ ᲡᲘᲡᲢᲔᲛᲘᲡ ᲓᲐᲛᲐᲢᲔᲑᲘᲗ ᲐᲦᲭᲣᲠᲘᲚᲘ ᲡᲐᲮᲣᲠᲐᲕᲘ ᲙᲝᲜᲡᲢᲠᲣᲥᲪᲘᲐ
- ᲐᲠᲥᲘᲢᲔᲥᲢᲣᲠᲣᲚᲘ ᲜᲐᲬᲘᲚᲘᲡ ᲡᲐᲖᲦᲕᲐᲠᲘ
- ᲐᲠᲛᲐᲢᲣᲠᲘ ᲐᲠᲛᲐᲢᲣ

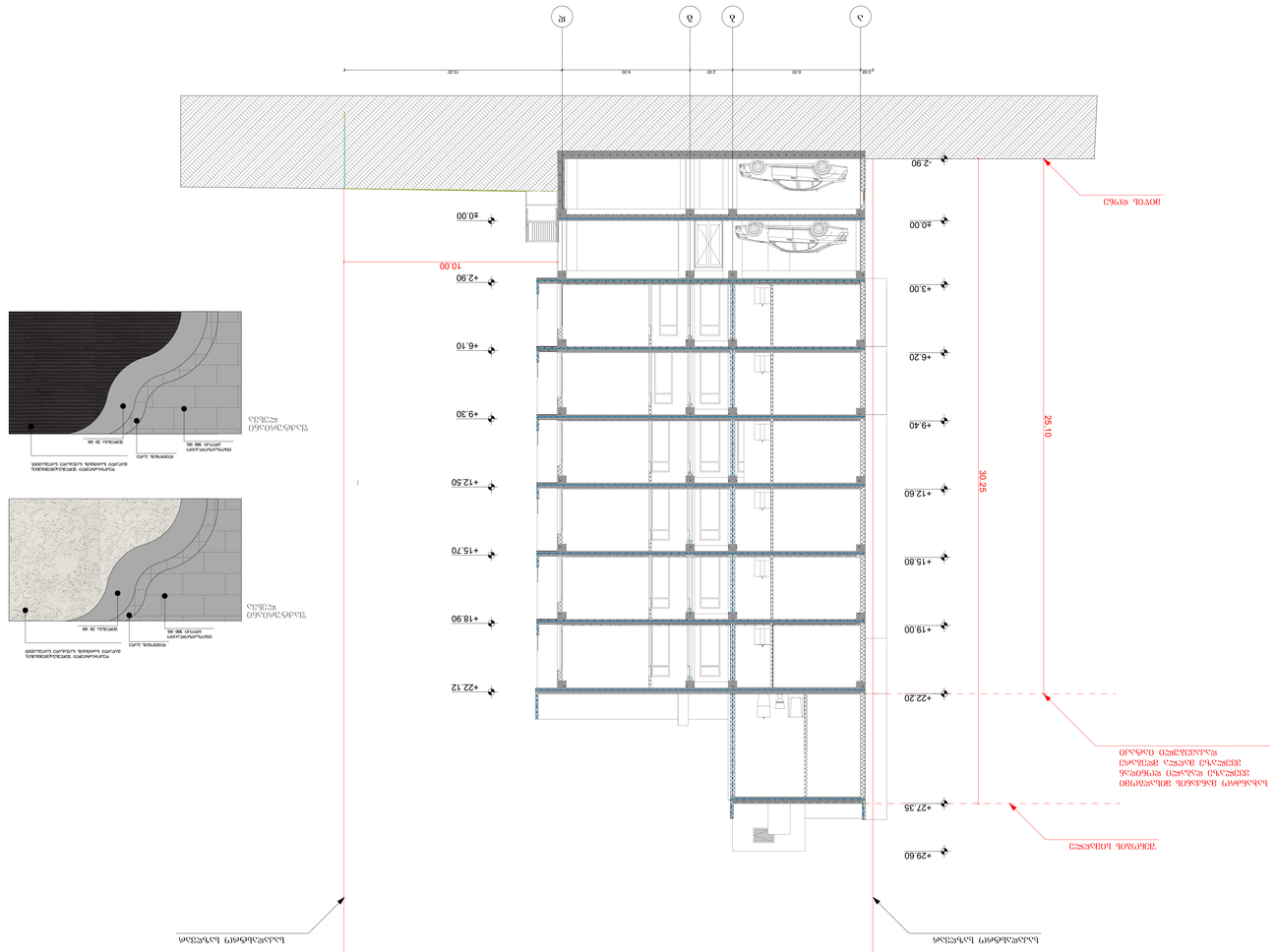
А
Б
В
Г
-2.90
+0.00
+3.00
+6.20
+9.40
+12.60
+15.80
+19.00
+22.20
+27.35
+29.60
+4.00
+2.90
+6.10
+9.30
+12.50
+15.70
+18.90
+22.12
10.00
30.25
25.10
ВЕРХНЯЯ ОТМЕТКА КРОВЛИ
ОТМЕТКА ВЕРХА ПАРАПЕТА
ОТМЕТКА ВЕРХА ЛЕСТНИЧНОЙ КЛЕТКИ
ОТМЕТКА ВЕРХА ЛИФТОВОЙ ШАХТЫ
ОТМЕТКА ВЕРХА ЛИФТОВОЙ ШАХТЫ
ОТМЕТКА ВЕРХА ЛЕСТНИЧНОЙ КЛЕТКИ

- 2.90 ნიშნულზე საპროექტო სართულის მიწისქვეშა სართულად ყოფნის დასაბუთება

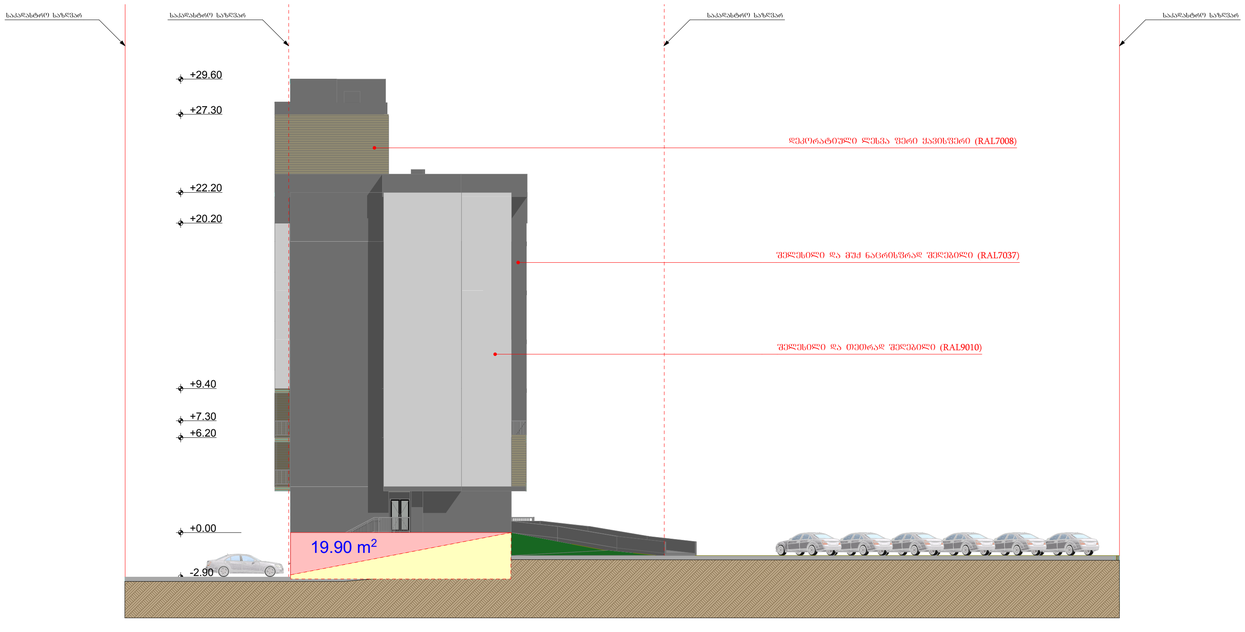

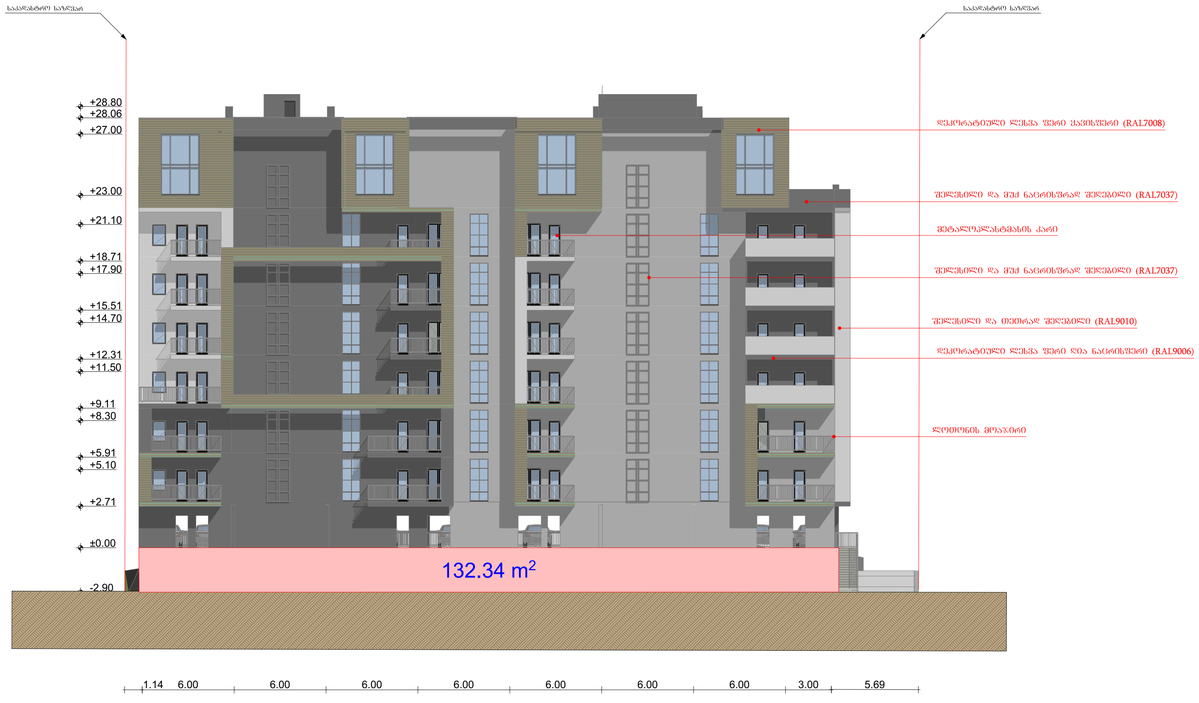





შენიშვნა: –2.90 ნიშნულზე საპროექტო ფასადის მიწისგან თავისუფალი ფართი 203.97კვ/მ. სართულის პერიმეტრია 119.6გრ/მ

203.97/119.60=1.7მ

საშუალოდ სართული არის ამოწეული 1.7 მ-ით. 1.7< 1.8 შესაბამისად წარმოადგენს მიწისქვეშა სართულს

საპროექტო მიწისქვეშა სართულის ფასადის მიწისგან თავისუფალი ნაწილი

საპროექტო მიწისქვეშა სართულის კონტური