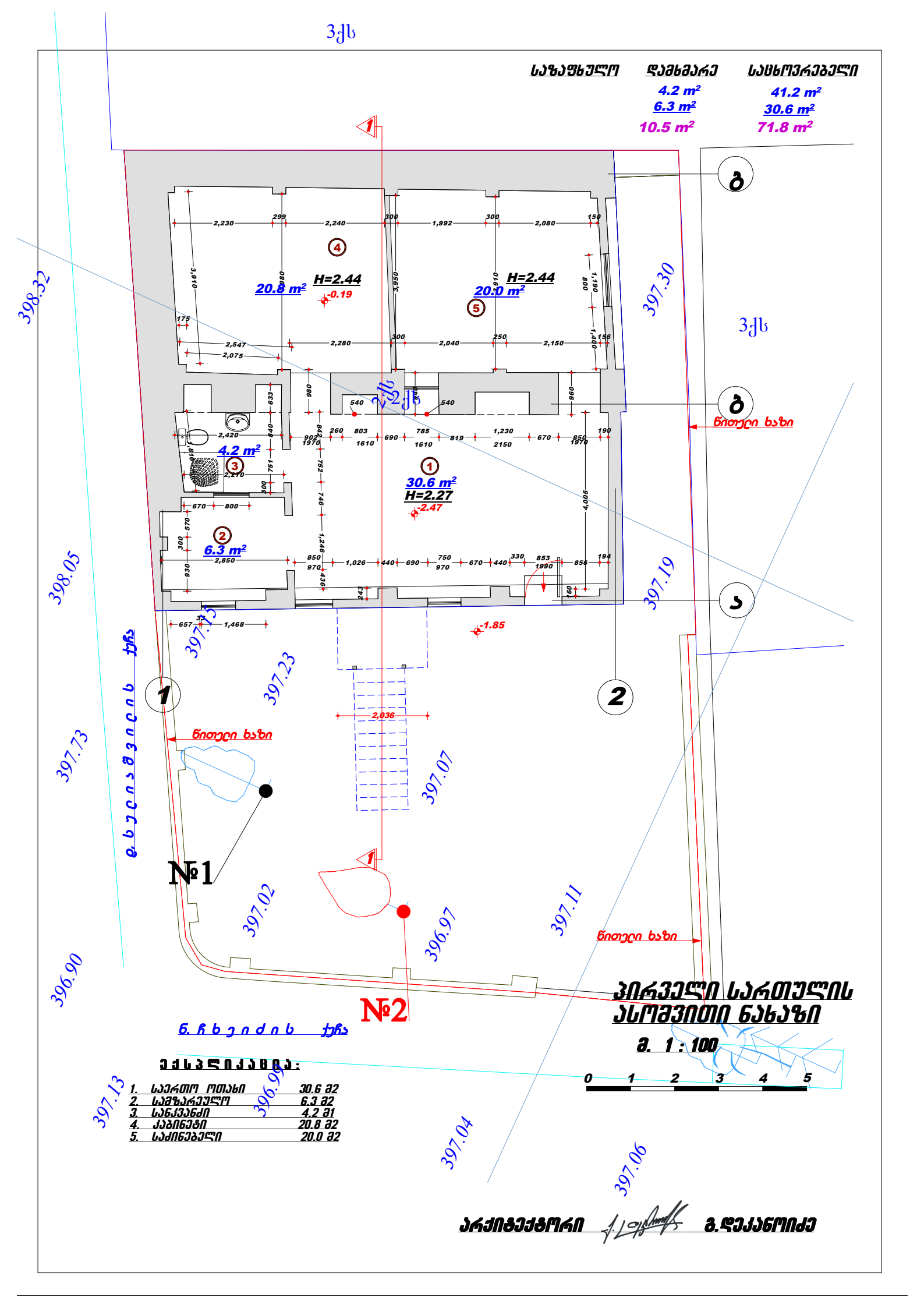

არქიტექტორი გ.დეკანოიძე

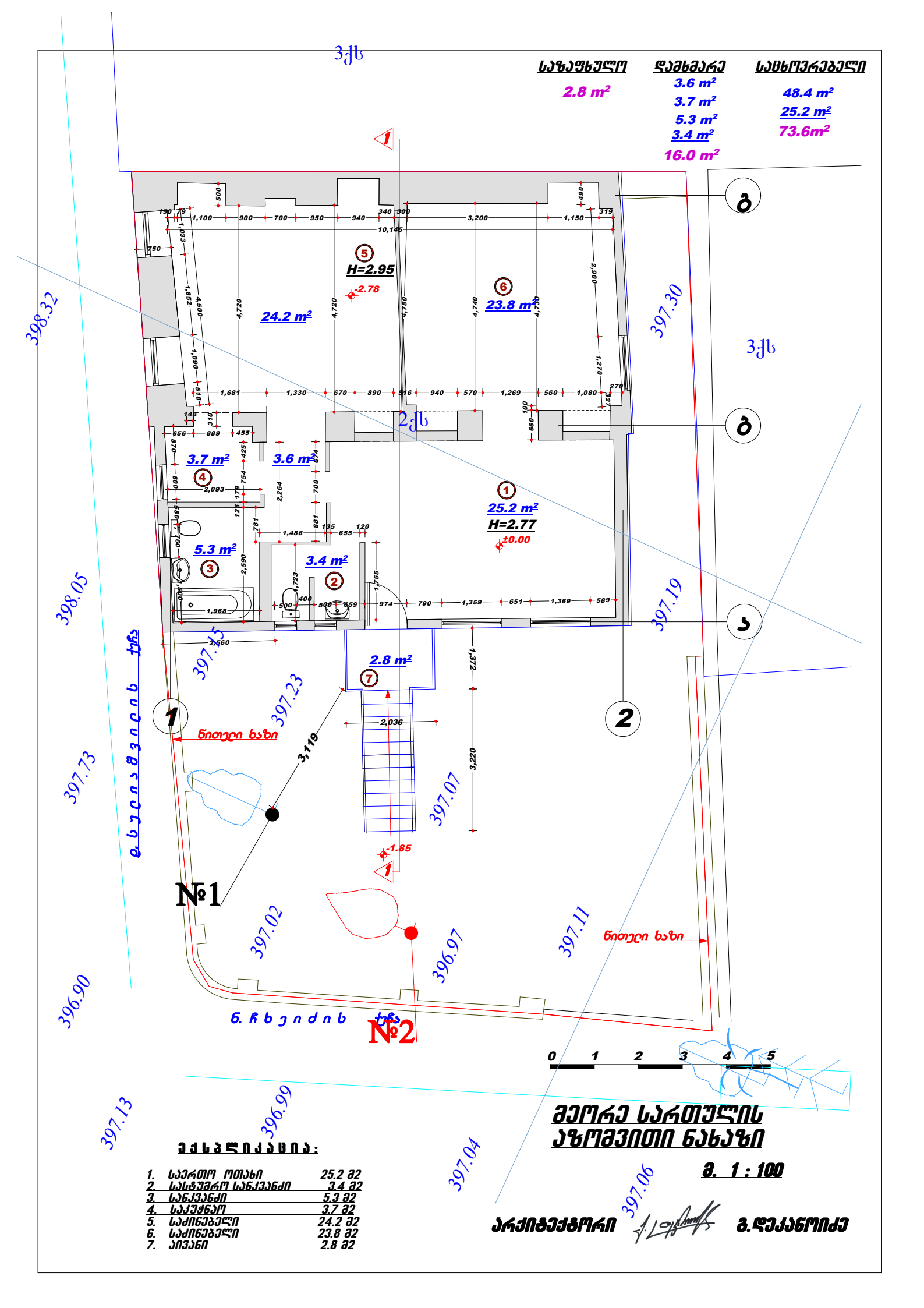

მეორე სართულის აზომვითი ნახაზი

მ. 1 : 100

ექსპლიკაცია:

1.	საერთო ოთახი	25.2 მ2
2.	სასტუმრო სანკვანძი	3.4 მ2
3.	სანკვანძი	5.3 მ2
4.	საკუჭნაო	3.7 მ2
5.	საძინებელი	24.2 მ2
6.	საძინებელი	23.8 მ2
7.	აივანი	2.8 მ2

არქიტექტორი გ.დეკანოიძე

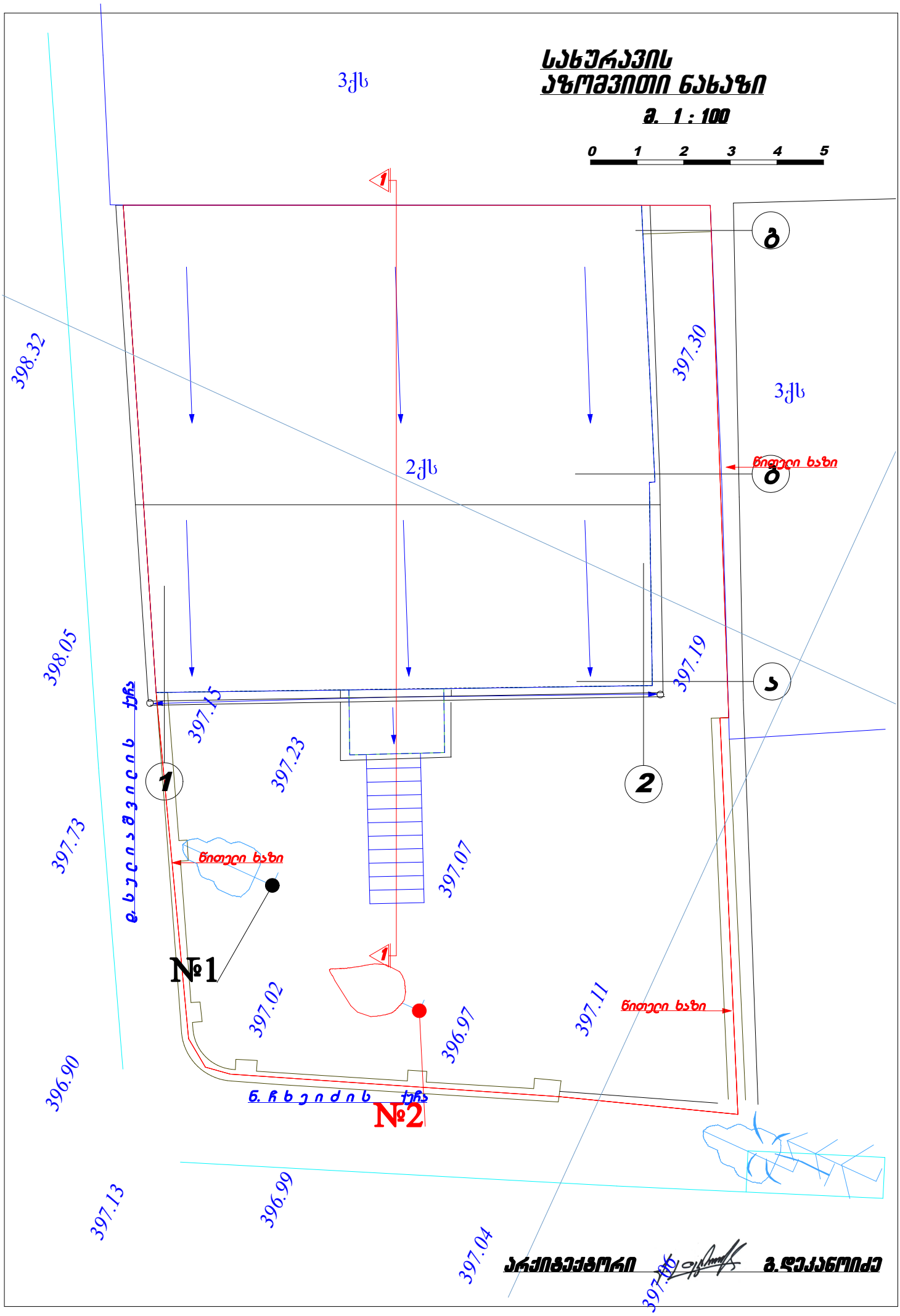
სანიერავის
აზომვითი ნახაზი
მ. 1 : 100
0 1 2 3 4 5
3ქს
2ქს
3ქს
398.32
397.30
398.05
397.19
397.15
397.23
397.73
397.07
397.02
396.97
397.11
396.90
396.99
397.13
397.04
397.30
ნ. ჩხეიძის ქუჩა
ნ. ჩხეიძის ქუჩა
წითელი ხაზი
წითელი ხაზი
წითელი ხაზი
№1
№2
ა
ბ
გ
დ
1
2
არქიტექტორი
გ.ლეკანოიძე

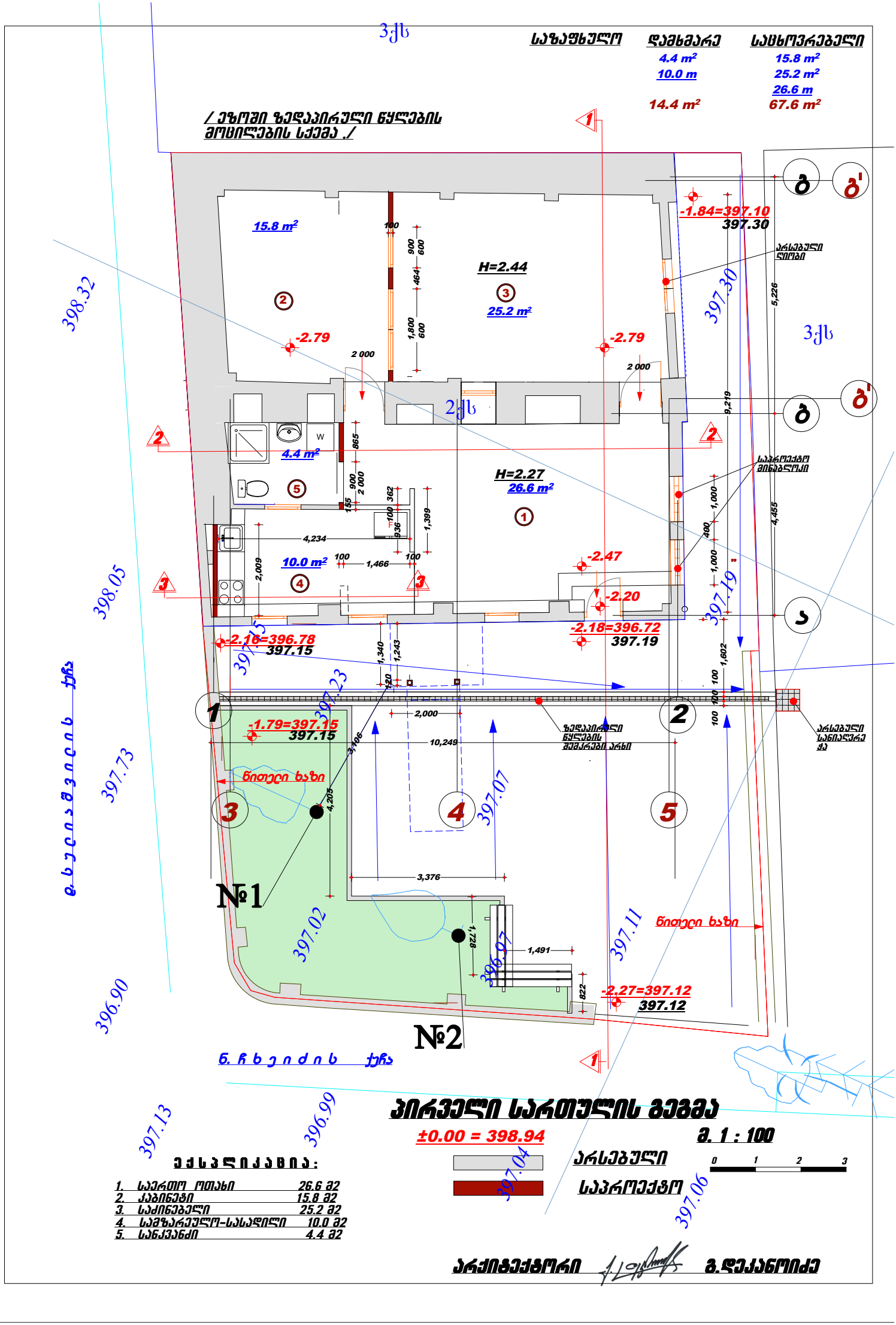
საზაფხულო
4.4 m²
10.0 m
14.4 m²
დამხმარე
15.8 m²
25.2 m²
26.6 m
67.6 m²
სასხლორებელი
/ ეზოში ზედაპირული წყლების მოცილების სქემა ./
15.8 m²
H=2.44
25.2 m²
-2.79
-2.79
2 000
2 000
4.4 m²
H=2.27
26.6 m²
10.0 m²
-2.47
-2.20
-2.18=396.72
397.19
-2.16=396.78
397.15
-1.84=397.10
397.30
-1.79=397.15
397.15
ზედაპირული წყლების შემკრები არხი
არსებული სანიაღვრე ჭა
ნითელი ხაზი
ნითელი ხაზი
-2.27=397.12
397.12
№1
№2
ნ. ჩხეიძის ქუჩა
ნ. ჩხეიძის ქუჩა
პირველი სართულის გეგმა
±0.00 = 398.94
მ. 1 : 100
არსებული
საპროექტო
0 1 2 3
ექსპლიკაცია:
1. საერთო ოთახი 26.6 მ2
2. ქაბინეტი 15.8 მ2
3. საძინებელი 25.2 მ2
4. სამზარეულო-სასადილი 10.0 მ2
5. სანკვანძი 4.4 მ2
არქიტექტორი გ.ლეკანოიძე

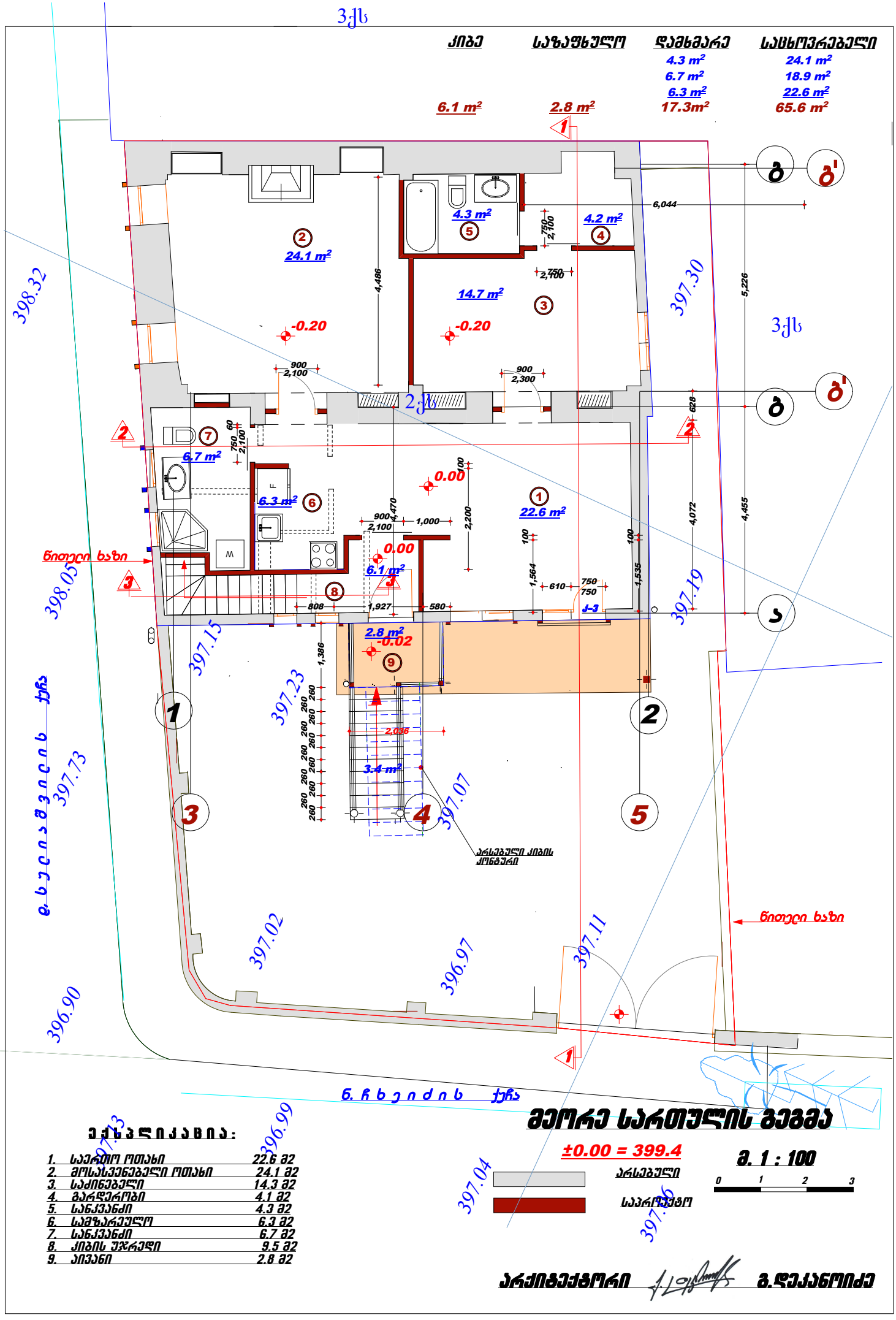

ექსპლიკაცია:

1.	საერთო ოთახი	22.6 მ2
2.	მოსასვენებელი ოთახი	24.1 მ2
3.	საძინებელი	14.3 მ2
4.	გარდერობი	4.1 მ2
5.	სანკვანძი	4.3 მ2
6.	სამზარეულო	6.3 მ2
7.	სანკვანძი	6.7 მ2
8.	ქიბის უჯრედი	9.5 მ2
9.	აივანი	2.8 მ2

მეორე სართულის გეგმა

±0.00 = 399.4

არსებული

საპროექტო

მ. 1 : 100

0 1 2 3

არქიტექტორი გ.დეკანოიძე

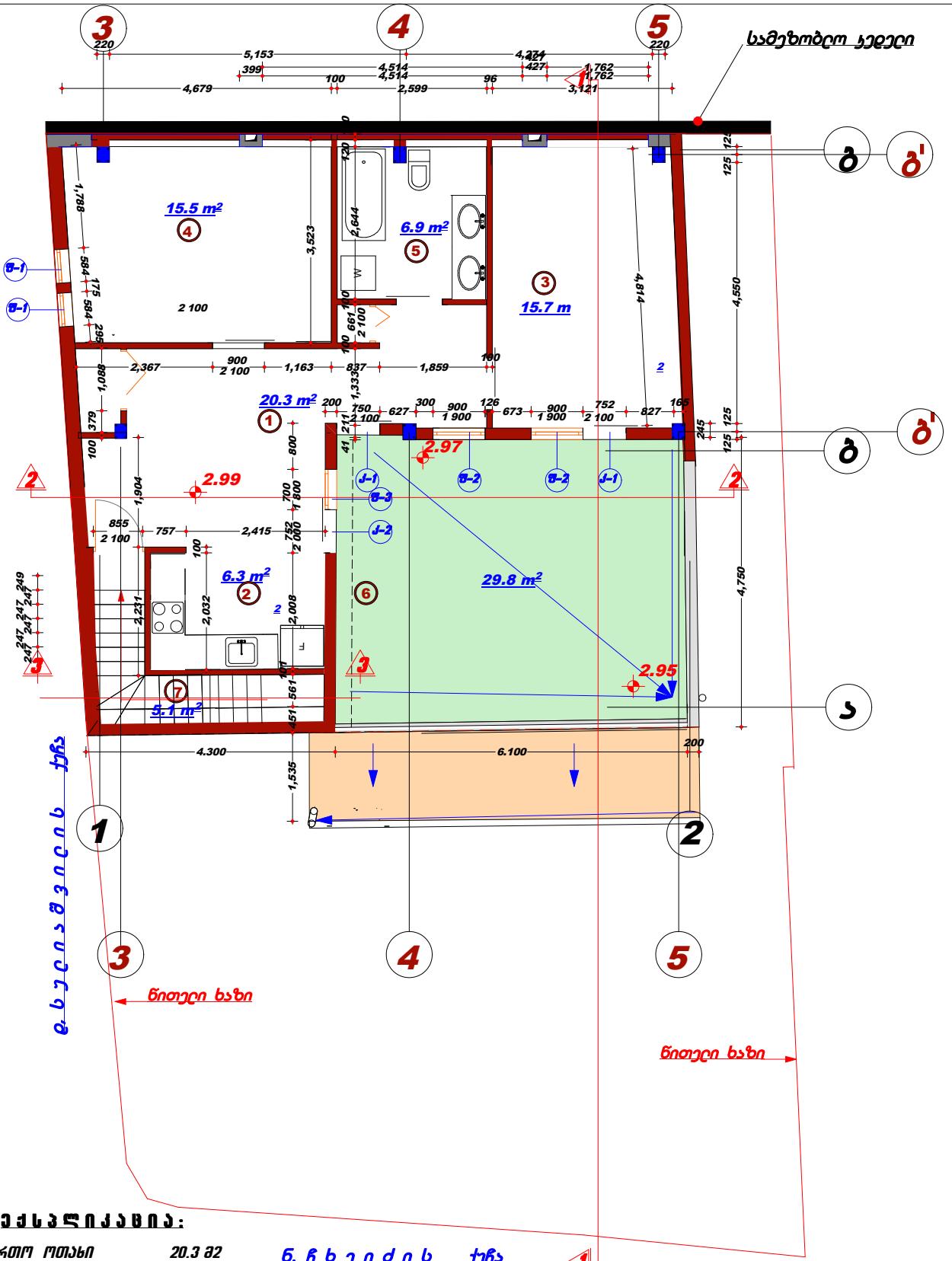

ექსპლიკაცია:

1.	საერთო ოთახი	20.3 მ2
2.	სამზარეულო	6.3 მ2
3.	საძინებელი	15.7 მ2
4.	საძინებელი	15.5 მ2
5.	სანკვანძი	6.9 მ2
6.	ტერასა	29.8 მ2
7.	კიბის უჯრედი	4.9 მ2

ნ. ჩხეიძის ქუჩა

მანსარდის სართულის გეგმა

±0.00 = 399.4

მ. 1 : 100

0 1 2 3

კიბე	საზაფხულო	დამხმარე	სასტუმრებელი
			15.5 m
		6.9 m	15.7 m
		6.3 m	20.3 m
5.1 m²	29.8 m²	13.2 m²	51.5 m²

არსებული

საპროექტო

საპროექტო

არქიტექტორი გ.დეკანოიძე

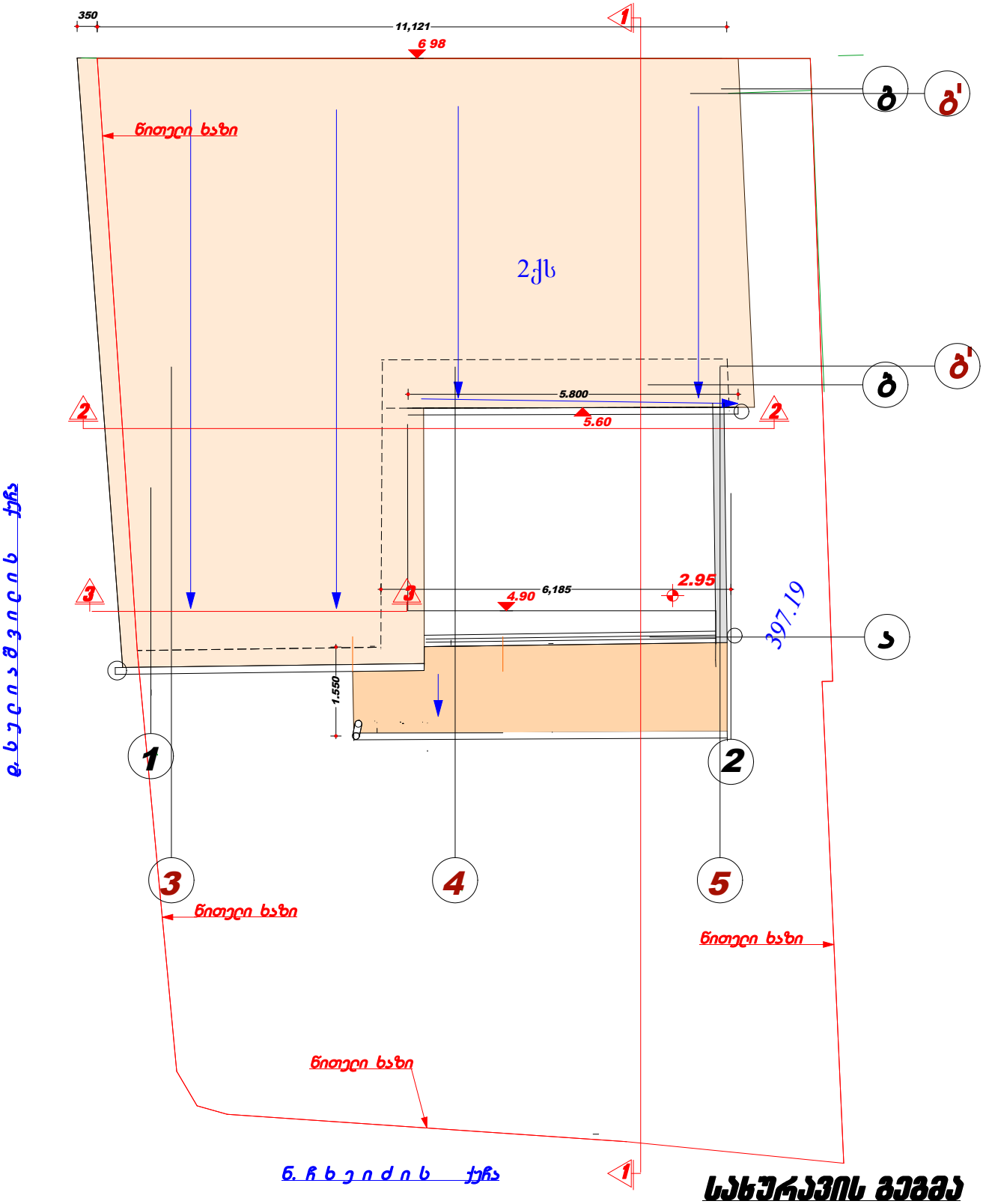

სახურავის გეგმა

±0.00 = 399.4

მ. 1 : 100

0 1 2 3

არქიტექტორი გ.დეკანოიძე

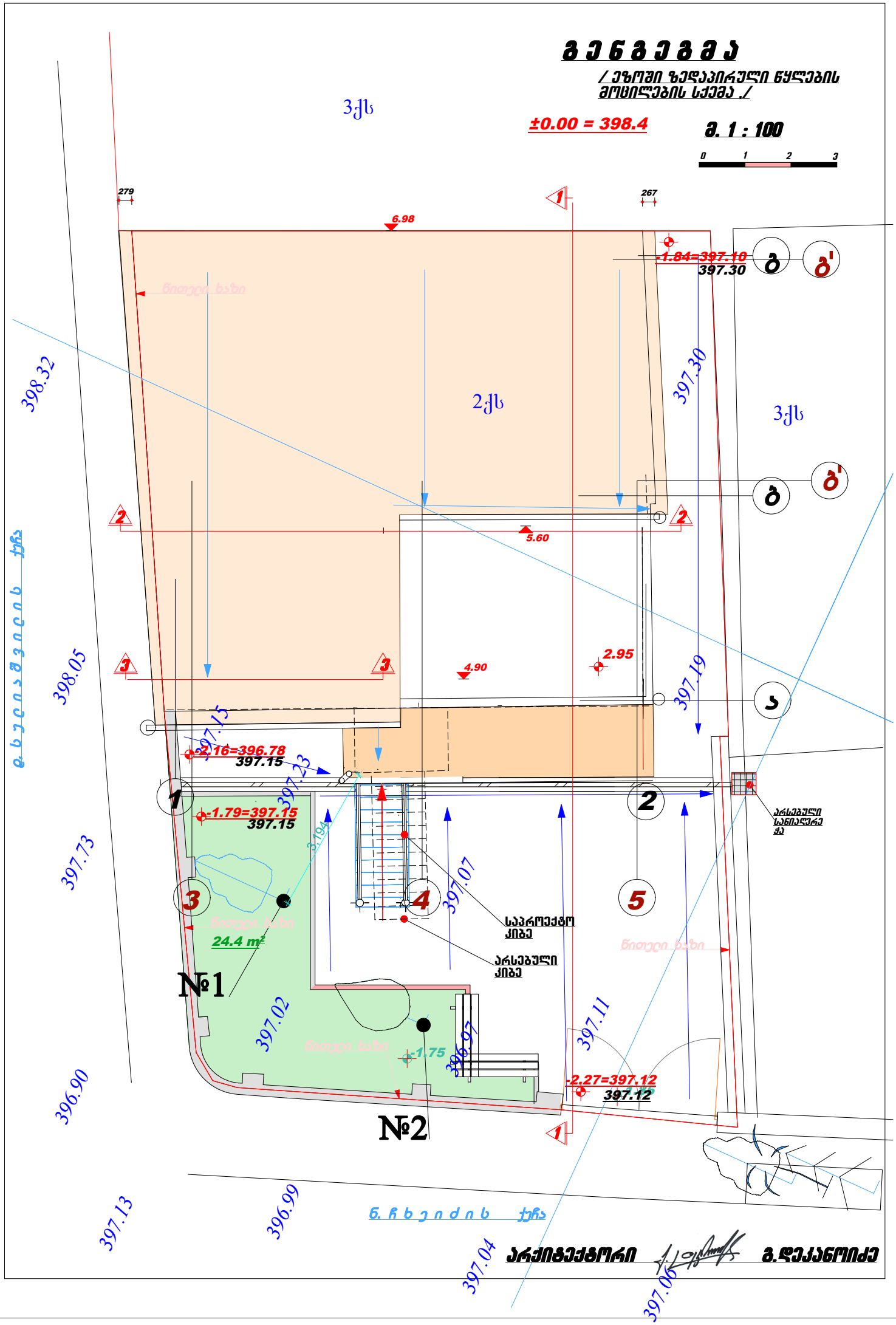
გ ე გ გ ე გ მ ა
/ ეზოში ზედაპირული წყლების მოცილების სქემა /
±0.00 = 398.4
მ. 1 : 100
0 1 2 3
3ქს
2ქს
3ქს
279
267
6.98
-1.84=397.10
397.30
5.60
4.90
2.95
-2.16=396.78
397.15
-1.79=397.15
397.15
-1.75
-2.27=397.12
397.12
398.32
398.05
397.73
396.90
397.13
396.99
397.04
397.06
397.30
397.19
397.15
397.23
397.07
397.02
396.97
397.11
3.194
24.4 m²
№1
№2
საპროექტო კიბე
არსებული კიბე
არსებული სანიაღვრე ჭა
წითელი ხაზი
ბ
ბ'
ა
1
2
3
4
5
ნ. ჩ ხ ე ი ძ ი ს ქ უ ჩ ა
ა. ხ ე ც ი ა შ ვ ი ლ ი ს ქ უ ჩ ა
არქიტექტორი
გ.დეკანოიძე