გენ-გეგმა

მასშტაბი 1:500

ტოპო გეგმა არსებული და შესანარჩუნებელი ხეების ჩვენებით

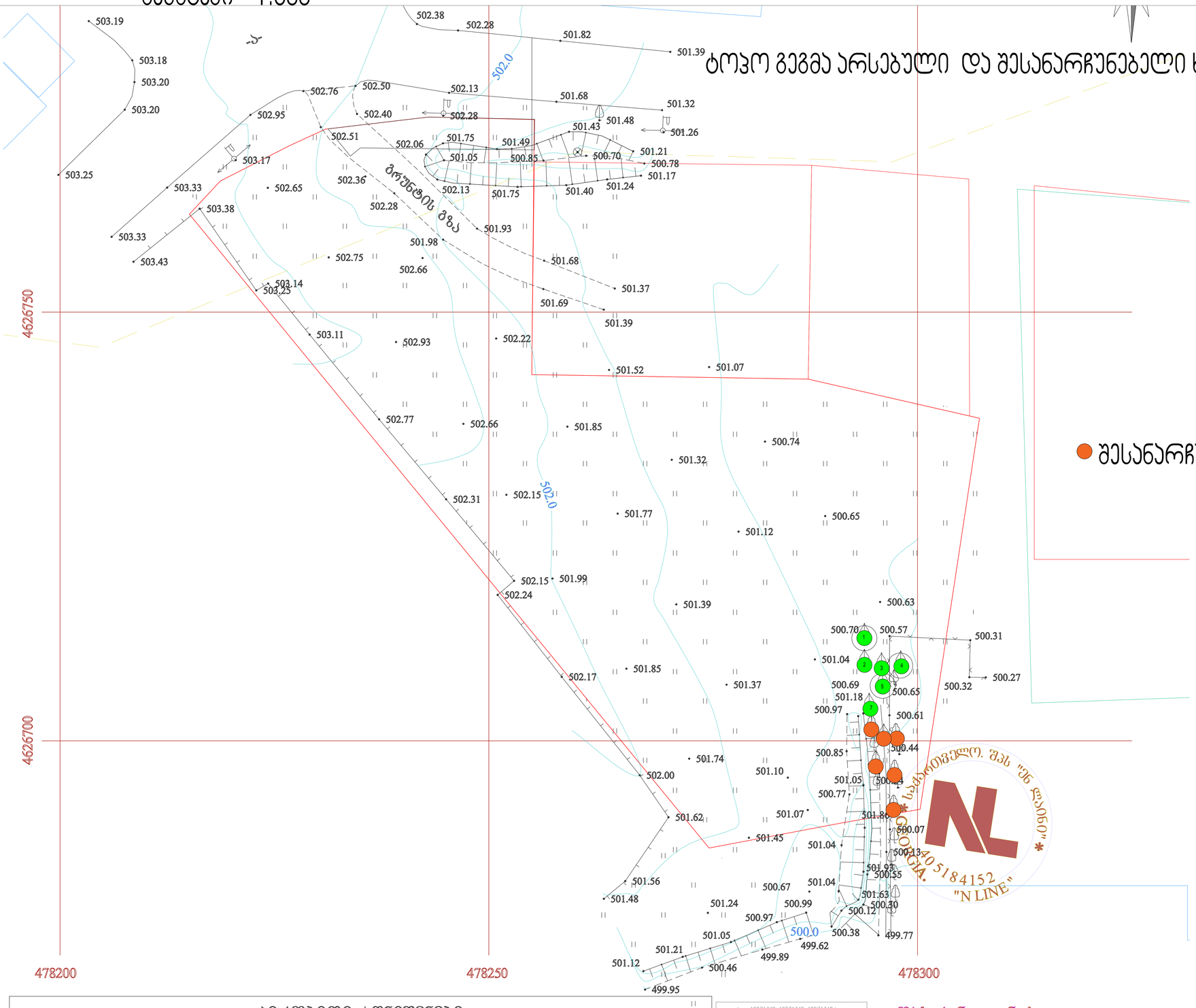

შესანარჩუნებელი ხეები

პირობითი აღნიშვნები

WGS 1984-ის კოორდინატთა სისტემის UTM პროექცია

img_A2D7134D A2D7134D A2D7134D.bmp

შპს 'ენლაინი'

ს/კ (405184152) თბილისი, ვაკე-საბურთალოს რაიონი, ს. მგალობლიშვილის ქ. №18

გვერდის დასახელება	
პროექტის დასახელება	მრავალფუნქციური საცხოვრებელი კომპლექსი

საპროექტო ტერიტორიის მისამართი

ქ.თბილისი დიდი დიღომი ნაკვეთი 01.10.08.005.058 ფართი 3642 მ2

დამკვეთი: გიორგი ერისთავი

შესრულა

თანამდებობა	სახ. გვარი	ხელმოწერა
პროექტის ავტორი	ვ.მიმინოშვილი	
შესრულა	ვ.მიმინოშვილი	
დაამუშავა	ვ.მიმინოშვილი	
შეამოწმა	მ.სამადურიანი	

პირობითი აღნიშვნა

- წყალშემკრები მილი
- ხანძრის ჰიდრანტი
- ავტომატიკის ჰიდრანტი
- ზზმ პირის ავტომატიკა
- გამწვანება
- საავტომობილო გზა
- ტროტუარი
- ცხარე ტიპის მოპირკეთება (დამწოლი)
- საავტომობილო პანდუსი
- ჭრილის ხაზი
- ღერძის ხაზი
- ნიშნულის აღნიშვნა
- ღიობი ფილაში
- ავდის ცენტრმუდავნობა (ორსაათიანი)
- ავდის ცენტრმუდავნობა (ერთსაათიანი)
- კონტეინერი- გამაბინძური

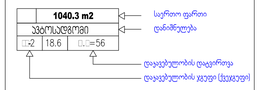

C:\New folder (4)\New folder (4)\??????-????????\view_022.jpg

ფორმატი	B0		გვერდის №
მასშტაბი	1:100		ა-1

გენ-გეგმა

მასშტაბი 1:500

დენდროლოგიური პროექტი

1. მცენარეები მერქნელია ულიგნიფიცირებული,ნიადაგმოყვარული, დეკორატიული და ეროზიული ბუნების გამოყენებით.
2. მოსავლელი მცენარეების მცვლელ მეთოდებით პროექტის ავტორთან შეთანხმებით
3. მოსავლელი მცენარეების მცვლელ მეთოდებით პროექტის ავტორთან შეთანხმებით
4. ფოთლოვანი ხეების ბარიერიზრდილობა უნდა იყოს 14-16სმ-მდე

მრავალფუნქციანი საცხოვრებელი შენობა ნაგებობა მიწის ნაკვეთის ფართი 364233.8
ა1 საბინაოფონ ფართი 1761.17 ა3.8
ა2 საბინაოფონ ფართი 16238.16 ა5.8
ა3 საბინაოფონ ფართი ა3=0.3 ავარიულობ ა3 საბინაოფონ ფართი 1001.09 მ2

ექსპლიკაცია
მრავალფუნქციანი საცხოვრებელი კორპუსის
1- ბლოკი □ მრავალფუნქციანი საცხოვრებელი შენობა
2-ბლოკი □ მრავალფუნქციანი საცხოვრებელი შენობა
3-მეზობელი ჩვენებებრივი
4-საავტომობილო გზა

ხეების ექსპლიკაცია

	ხარისხები ხეები
1-1	ბალი
1-2	ასანი
1-3	ასანი
1-4	ბალი
1-5	ლიმონი
1-6	ასანი
2	ბარაბოდნის ფხა
3	ჩვენებებრივი ოფისის ტერიტორის
4	ქარიშხლის ნაკორძალები
5	ზეთის ხილი
6	ასანი ორი ლიმონი
7	ბარაბოდნის ბუნარის პირისპირ
8	ბეხრები ჩვენებებრივი

სამუშაოს დასახელება	განზომილება	რაოდენობა	შენიშვნა
ხარისხები ხეების ფორმირება(დასახლე)	ცალი		
ბალი	1	0.12	ჩვენებრივი
ასანი	1	0.11	ჩვენებრივი
ასანი	1	0.21	ჩვენებრივი
ბალი		0.14	ჩვენებრივი
ლიმონი	1	0.12	ჩვენებრივი
ასანი	1	0.09	ჩვენებრივი
ბეხრები ჩვენებებრივი		1001.09	

	მცენარის დასახელება	სიმაღლე	ღეროს გარშემოწვრილობა	სასიცოცხლო ფორმა	შენიშვნა	რაოდენობა
	ხარისხები ხეები					1
1-1	ბალი	0.12				1
1-2	ასანი	0.11				1
1-3	ასანი	0.21				1
1-4	ბალი	0.14				1
1-5	ლიმონი	0.12				1
1-6	ასანი	0.09				1
2	ბარაბოდნის ფხა	3-3.5მ	0.15	ჩვენებრივი	ფოთლოვანი	9
3	ჩვენებებრივი ოფისის(ტერიტორიის)	3-3.5მ	0.15	ჩვენებრივი	ფოთლოვანი	4
4	ქარიშხლის ნაკორძალები	3.0-3.5	0.15	ჩვენებრივი	ფოთლოვანი	2
5	ზეთის ხილი	3.0-3.5	0.15	ჩვენებრივი	ფოთლოვანი	8
6	ასანი ორი ლიმონი	3.0-3.5	0.15	ჩვენებრივი	ფოთლოვანი	6
7	ბარაბოდნის ბუნარის პირისპირ	3.0-3.6	0.15	ბარაბოდნის	ნიშნოვანი	4
8	ბეხრები ჩვენებებრივი	3.0-3.5		1001.09	მ2	

სამუშაოს დასახელება	განზომილება	რაოდენობა	შენიშვნა		
ხარისხები ხეების ფორმირება(დასახლე)	ცალი	7			
ანგიტერის მორეხვება ხეების დასარგავად 50% ნოყიერი მიწის ნაზავის დამატებით ორგანომინ (ორგომა ზომა 0.8X0.8X0.8)	ცალი	34	0.1 კუბ.მ. მიწის ნაზავი		
ნიწვოვანი ხეების დარგვა	ცალი	4			
ფოთლოვანი ხეების დარგვა	ცალი	30			
15 სმ. სისქის ნოყიერი მიწის ნაზავის მომატება და გაშლა, გაზონის მოწყობა	მ3	150.15			
ჩვენებებრივი გაზონის მოწყობა	მ2	1001.09			
ჩვენებებრივი გაზონის მოვლა	მ2	1001.09			
ახალმოშენებული მცენარეების და გაზონის მორწყვა	მთელი მამფენებელი ტერიტორია				

გვერდის დასახელება	
პროექტის დასახელება	მრავალფუნქციური საცხოვრებელი კომპლექსი

საპროექტო ტერიტორიის მისამართი

ქ.თბილისი დიდი დიღომი ნაკვეთი 01.10.08.005.058 ფართი 3642 მ2

დამკვეთი: გიორგი ერისთავი

მეასრულე

თანმდებობა	სახ. გვარი	ხელმოწერა
პროექტის ავტორი	ვ.მიმინოშვილი	
მეპარტნიორე	ვ.მიმინოშვილი	
დაამუშავა	ვ.მიმინოშვილი	
შეამოწმა	მ.ხარაზიშვილი	

პირობითი აღნიშვნა

- წყალშემკრები მილი
- ბინძურის ნუმერაცია
- ავტომატიზირებული ნუმერაცია
- ავტომატიზირებული
- მმმ პირობის ავტომატიზირებული
- გამწვანება
- საავტომობილო გზა
- ტროტუარი
- ცხაური ტიპის მოპირკეთება (დამზადებული)
- საავტომობილო პანდუსი
- ჭრილის ხაზი
- ღერძის ხაზი
- ნიშნულის აღნიშვნა
- ღიობი ფილაში
- კედლის ცცრტმედეყოფა (ორსაათიანი)
- კედლის ცცრტმედეყოფა (ერთსაათიანი)
- კონტეინერი- გამაბინძურებელი

1040.3 m2 — საერთო ფართი
ავტომანქანები — დანიშნულება
□2 | 18.6 | □□=56
დაცვებულობის ტაცვირება
დაცვებულობის ყველი (ქვეყვეყნის)

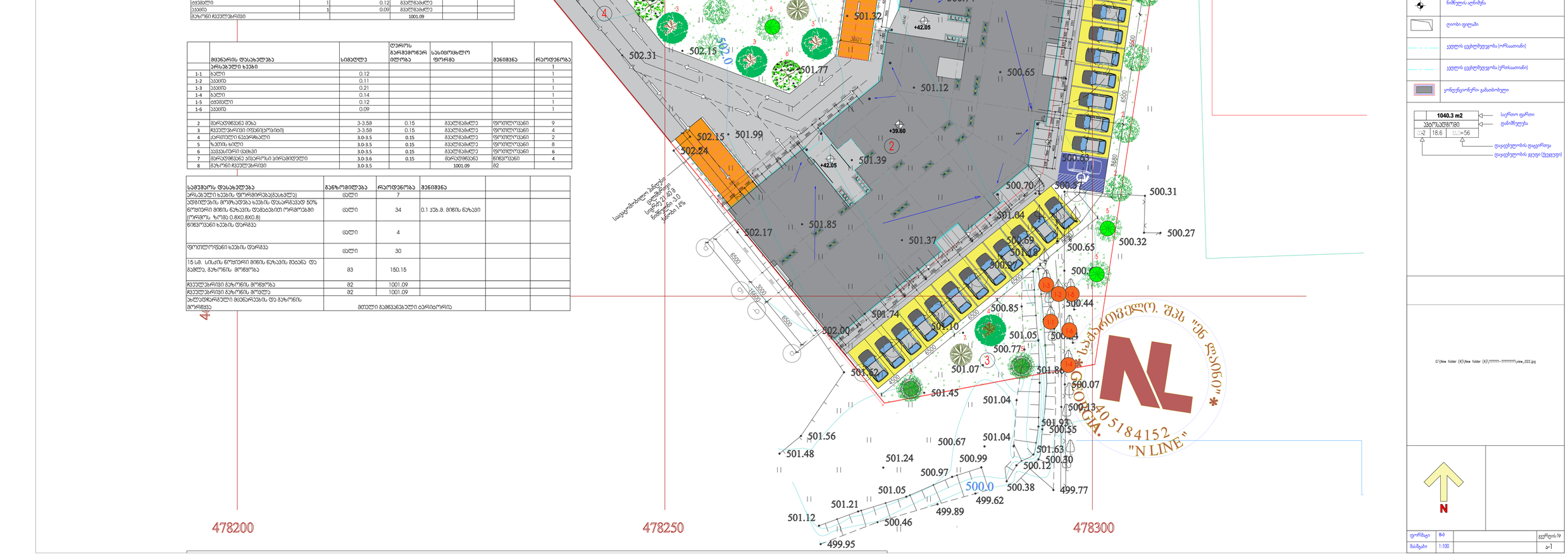

C:\New folder (4)\New folder (4)\??????-????????\view_022.jpg

N

ფორმატი	B-0		გვერდის №
მასშტაბი	1:100		ა-1

დენდროლოგიური პროექტის
საინფორმაციო ბანერი

დამკვეთი: ფიზიკური პირი: daviT erisTavi

საპროექტო ტერიტორიის მისამართი: ქ. თბილისი,
raioni saburTalo, nakveTi 05/058 s/k 01.10.08.005.058

ნებართვის გამცემი ორგანო: გარემოს დაცვის საქალაქო სამსახური
ქალაქ თბილისის მუნიციპალიტეტის მერია

კ-3-საანგარიშო ფართობი შეადგენს - 1001.09
დენდროლოგიური პროექტის შეთანხმების თარიღი: 05/2019წ.
დენდროლოგიური პროექტის დასრულების თარიღი: 05/2022წ.

დასარგავი ხე-მცენარეების სახეობა:
1. maradmwvane muxa 9 Ziri (simaRle 3.00-3.50 garSemowerioba 0.15 sm); 2. ifani Cveulebrivi 4 Ziri (simaRle 3.00-3.50 garSemowerioba 0.15 sm); 3.qarTuli nekerCxali 2 Ziri (simaRle 3.00-3.50 garSemowerioba 0.15 sm) 4.zeTis xili 8 Ziri (simaRle 3.00-3.50 garSemowerioba 0.15 sm) 5. kavkasiuri cacxvi 6 Ziri (simaRle 3.00-3.50 garSemowerioba 0.15 sm) 7. maradmwvane kiparosi piramiduli 4Ziri (simaRle 3.00-3.50 garSemowerioba 0.15 sm) saproeto teritoriaze srulad SenarCunebuli 6 Ziri foTlovani xe 3 Ziri akacia, 1 Ziri tyemali, 2 Ziri bali, Í

ახლადარგულ ხე მცენარეების მოვლაზე პასუხისმგებელი პირი:
ფიზიკური პირი: daviT erisTavi

ახალდარგულ ხე მცენარეების მოვლის ხანგძლივობა: 3წელი





ზედაპირის ფართობი	1040.3 m2
ნაგებობის ტიპი	ᲛᲠᲐᲕᲐᲚᲤᲣᲜᲥᲪᲘᲣᲠᲘ
სართულების რაოდენობა	1:2
სიმაღლე	18.6
სიგრძე	56

ᲛᲘᲬᲘᲡ ᲡᲐᲙᲐᲓᲐᲡᲢᲠᲝ ᲞᲚᲐᲜᲘ

ნაკვეთის ფართობი	1040.3 m2
მიწის საერთო ფართობი	1040.3 m2
მშენებარე ფართობი	1040.3 m2
მათ შორის:	
მიწისქვეშა სართული	0 m2
ნაგებობის სიმაღლე	18.6 m
ნაგებობის სიგრძე	56 m
ნაგებობის სიგანე	18.6 m
სართულების რაოდენობა	1:2
ბინების რაოდენობა	0
ავტოსადგომების რაოდენობა	0

ᲐᲜᲒᲐᲠᲘᲨᲘ ᲨᲔᲢᲐᲜᲘᲚᲘ ᲡᲘᲛᲑᲝᲚᲝᲔᲑᲘ

ნაკვეთის საზღვარი	
არსებული ნაგებობა	
დაგეგმილი ნაგებობა	
ნაგებობის ტიპი	
ნაგებობის სართულების რაოდენობა	
ნაგებობის სიმაღლე	
ნაგებობის სიგრძე	
ნაგებობის სიგანე	
ნაგებობის ფართობი	
ნაკვეთის ფართობი	
ნაკვეთის ფართობი	
ნაკვეთ

20	ზეთის ხილი/ olea europaea	14 სმ. დან	5 - 10 წ	3-5.5 მდე	გვალვაგამძლე საშუალოდ მზარდი	
21	მარადმწვანე კვიპაროსი პირამიდალური/ Cupressus sempervirens horizontalis	14 სმ. დან	5 - 10 წ	3-5.5 მდე	გვალვაგამძლე სწრაფად მზარდი	

12	მინდვრის ნეკერჩხალი Acer campestre	14 სმ. დან	5 - 10 წ	3-5.5 მდე	გვალვაგამძლე სწრაფად მზარდი	
13	ქართული ნეკერჩხალი **Acer ibericum**	14 სმ. დან	5 - 10 წ	3-5.5 მდე	გვალვაგამძლე სწრაფად მზარდი	

14	ჩვეულებრივი იფანი, კოპიტი **Fraxinus excelsior**	14 სმ. დან	5 - 10 წ	3-5.5 მდე	გვალვაგამძლე სწრაფად მზარდი	
15	ამბრის ხე/**Liquidambar styraciflua**	14 სმ. დან	5 - 10 წ	3-5.5 მდე	გვალვაგამძლე საშუალოდ მზარდი	

32	კავკასიური ცაცხვი Tilia begoniifolia	14 სმ. დან	5 - 10 წ	3-5.5 მდე	ჩრდილის მოყვარული საშუალოდ მზარდი	
33	ამერიკული ცაცხვი Tilia americana	14 სმ. დან	5 - 10 წ	3-5.5 მდე	გვალვაგამძლე საშუალოდ მზარდი	

4	მუხა მარადმწვანე/**Quercus ilex**	14 სმ. დან	5 - 10 წ	3-5.5 მდე	გვალვაგამძლე საშუალოდ მზარდი	
5	ნეკერჩხალი - ქორაფი/Acer capadocicum	14 სმ. დან	5 - 10 წ	3-5.5 მდე	გვალვაგამძლე საშუალოდ მზარდი	