საქართველო

თბილისი, დიდომი, ლუბლიანას ქუჩა №50 შპს "პაუერ-გრუპ 2000"-ს კუთვნილი ორი ნაკვეთის ს.კოდით: 01.13.01.018.175(1189.0 კვ.მ) 01.13.01.018.174(1134.0 კვ.მ)

ტოპოგრაფიული გეგმა

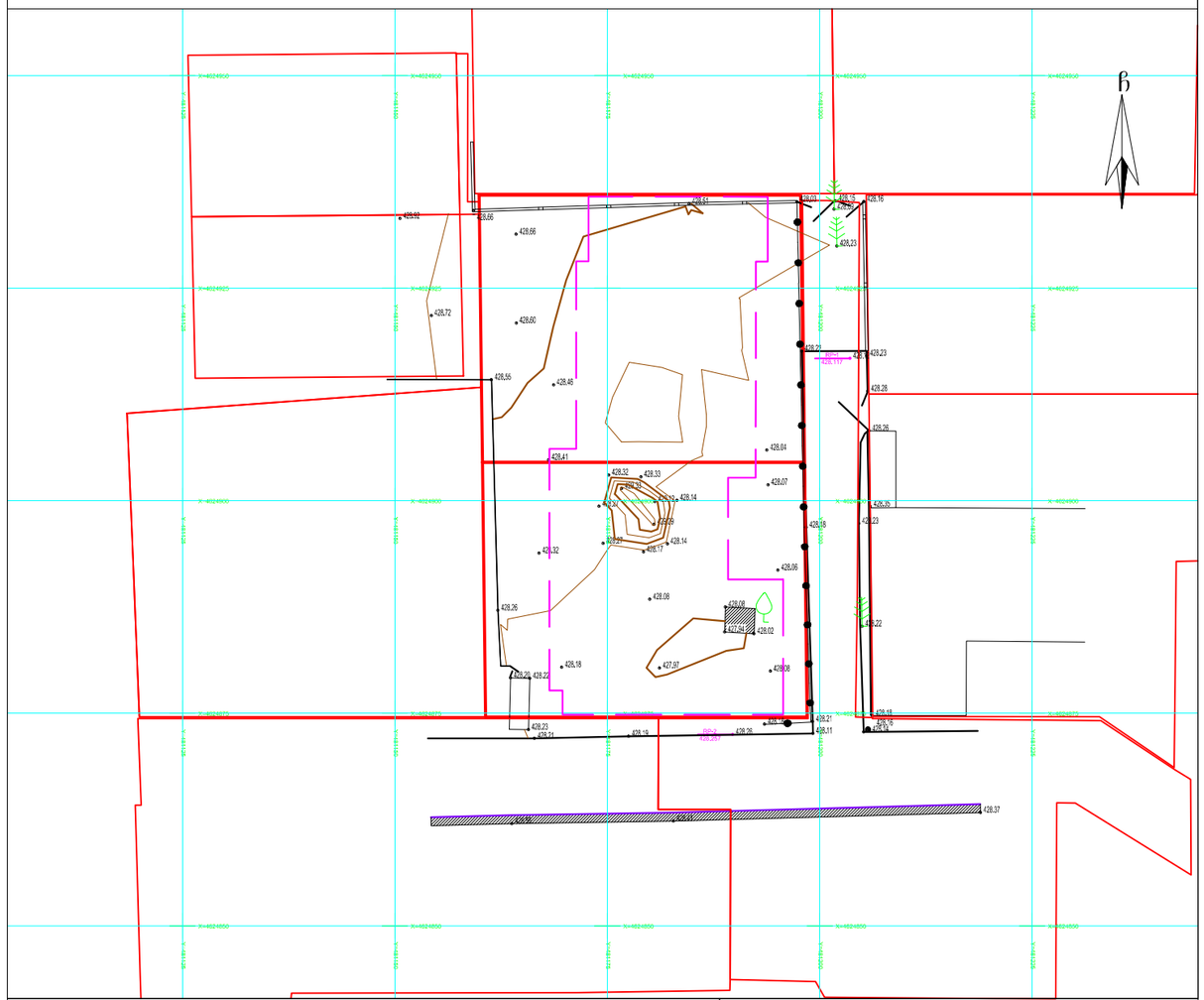

პირობითი აღნიშვნები

WGS 1984 -ის კოორდინატთა სისტემის UTM პროექცია

ობ	საცხ. შენობა	პირდაპირი	ჰიდრანტი	ბუჩქი
ან	არასაცხ. შენობა	სის ღობე	ბეტონი	ხალახი(გაზონი)
	ფარდული	ქვის ქედული	წ	წყალგაყვანილობა
	მშენებარე შენობა	ქედული		გაზი
	საკრანსფორ. უსიური	ფლატე	ქ	კანალიზაცია
	ხეები გარე განათება	რკინიგზა	სან	სანიაღვრე
		სამოვალელური ჭები	კბ	კავშირგაბმულობა
		ელ. გადამცემი ხაზი		ელ. ქსელები

შენიშვნა: 1) რეგისტრირებული მიწის ნაკვეთის საკადასტრო საზღვარი

2) მიწის სამუშაოების შესრულებისას შეატყობინეთ კომუნიკაციის წარმომადგენლებს

ფიზიკური პირი

აზომა:	ო. თვაური	ო. თვაური
დახაზა:		ი. აბესაძე

ფორმატი PAPER SIZE: A-3

პროექტის № PROJECT #:

პირობითი აღნიშვნები LEGEND

278

მანძილი საკადასტრო საზღვრამდე

დამკვეთი CLIENT: "პაუერ-გრუპ 2000"

პროექტი PROJECT: მრავალბინიანი საცხოვრებელი სახლი

მისამართი ADDRESS: ქ.თბილისი, ლუბლიანას ქუჩა №50ა

	NAME	
დირექტორი	გ. ჭუმბურიძე	
მთ. არქიტექტორი	გ. ჭუმბურიძე	
ავტორი	გ. ჭუმბურიძე	
	ბ. კალანდაძე	
მთ. კონსტრუქტორი	ს. პაპაშვილი	
დაამუშავა	ბ. კალანდაძე	

GRC Ltd
Digomi IV/18/48
Tbilisi, Georgia
T: 252 08 10
E mail: grc_studio@yahoo.com

არქიტექტურული ნაწილი ARCHITECTURE

მასშტაბი SCALE: 1:500

თარიღი DATE OF ISSUE: 09.12.2014

ნახაზი DRWG.: ტოპოგრაფიული გეგმა

ცვლილებები REVISIONS

№	ცვლილ. REV.	თარიღი DATE
1		
2		
3		
4		
5		
6		

ინდექსი INDEX | ფურც. PAGES

საქართველო

თბილისი, დიღომი, ლუბლიანას ქუჩა №50 შპს "პაუერ-გრუპ 2000"-ს კუთვნილი ორი ნაკვეთის საკოდით: 01.13.01.018.175(1189.0 კვ.მ) 01.13.01.018.174(1134.0 კვ.მ)

ტოპოგრაფიული გეგმა

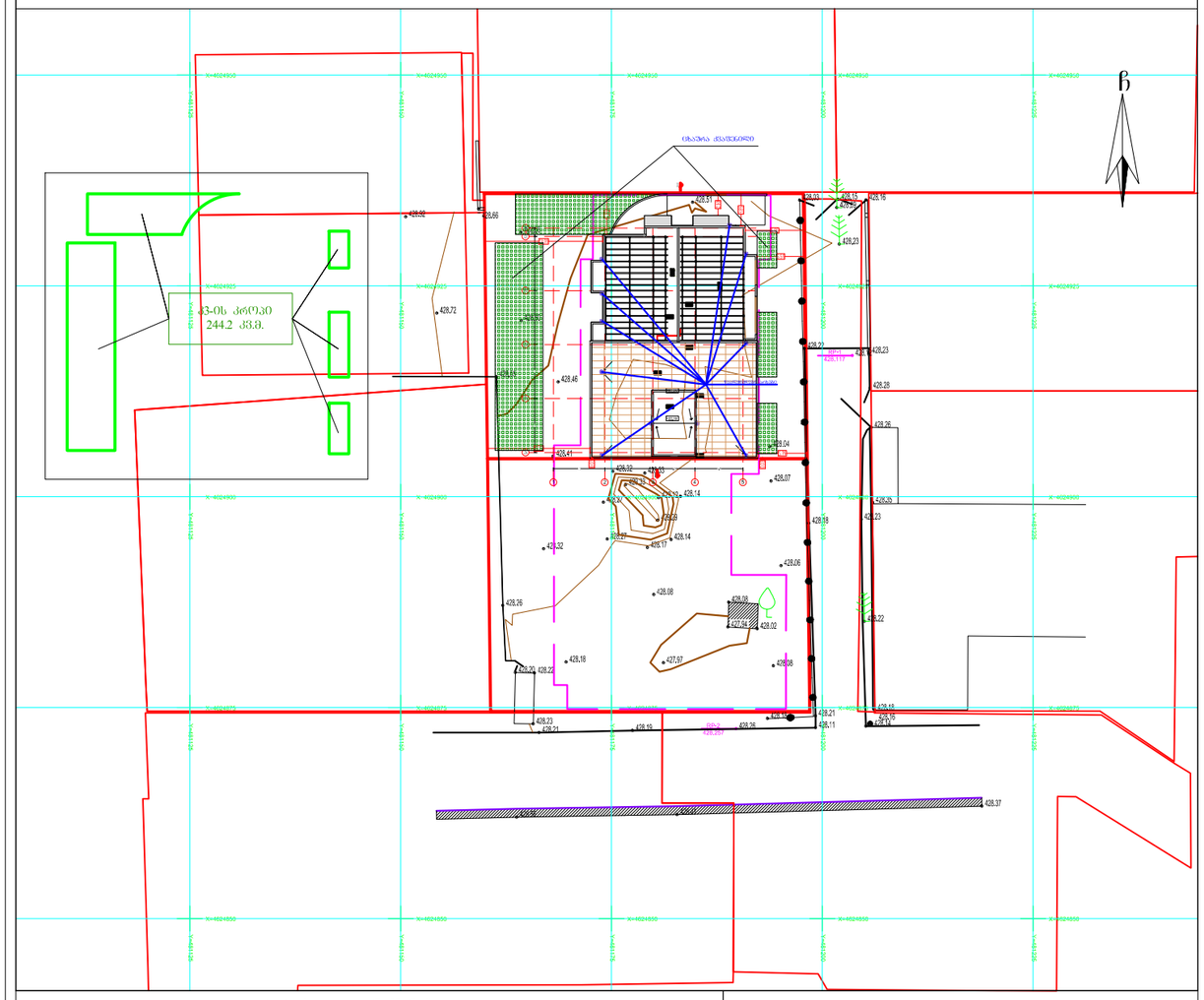

პირობითი აღნიშვნები

WGS 1984 -ის კოორდინატთა სისტემის UTM პროექცია

საკად. შენობა	ბორდიული	ბუჩქი	
არასაკად. შენობა	ხის ღობე	ბეტონი	ხალახი(ბაზარი)
ფარდული	ქვის ქედელი	წყალგაყვანილობა	
მშენებარე შენობა	ქედელი	გაზი	
საკრანისფორ. ჯიხური	ფანტე	კანალიზაცია	
ხეები	რკინიგზა	სანიაღვრე	
	საშეთვალყურეო ჭები	კავშირგაბმულობა	
	ელ. გადამცემი ანძა	ელ. ქსელები	

შენიშვნა: 1) ——— რეგისტრირებული მიწის ნაკვეთის საკადასტრო საზღვარი

2) მიწის სამუშაოების შესრულებისას შეატყობინეთ კომუნიკაციის წარმომადგენლებს

ფიზიკური პირი

აზომა:	ო თვაური	ო. თვაური
დახაზა:		ი. აბესაძე

ფორმატი PAPER SIZE A-3

პროექტის № PROJECT #

პირობითი აღნიშვნები LEGEND

278

მანძილი საკადასტრო საზღვრამდე

დამკვეთი CLIENT "პაუერ-გრუპ 2000"

პროექტი PROJECT მრავალბინიანი საცხოვრებელი სახლი

მისამართი ADDRESS ქ.თბილისი, ლუბლიანას ქუჩა №50ა

	NAME	
დირექტორი	გ. ჭუმბურიძე	
მთ. არქიტექტორი	გ. ჭუმბურიძე	
ავტორი	გ. ჭუმბურიძე	
	ბ. კალანდაძე	
მთ. კონსტრუქტორი	ს. პაპაშვილი	
დაამუშავა	ბ. კალანდაძე	

GRC Ltd
Digomi IV/18/48
Tbilisi, Georgia
T: 252 08 10
E mail: grc_studio@yahoo.com

არქიტექტურული ნაწილი ARCHITECTURE

მასშტაბი SCALE 1:500

თარიღი DATE OF ISSUE 09.12.2014

ნახაზი DRWG. გეგმები

ცვლილებები REVISIONS

№	პროექტ. REV.	თარიღი DATE
1		
2		
3		
4		
5		
6		

ინდექსი INDEX ფურც. PAGES

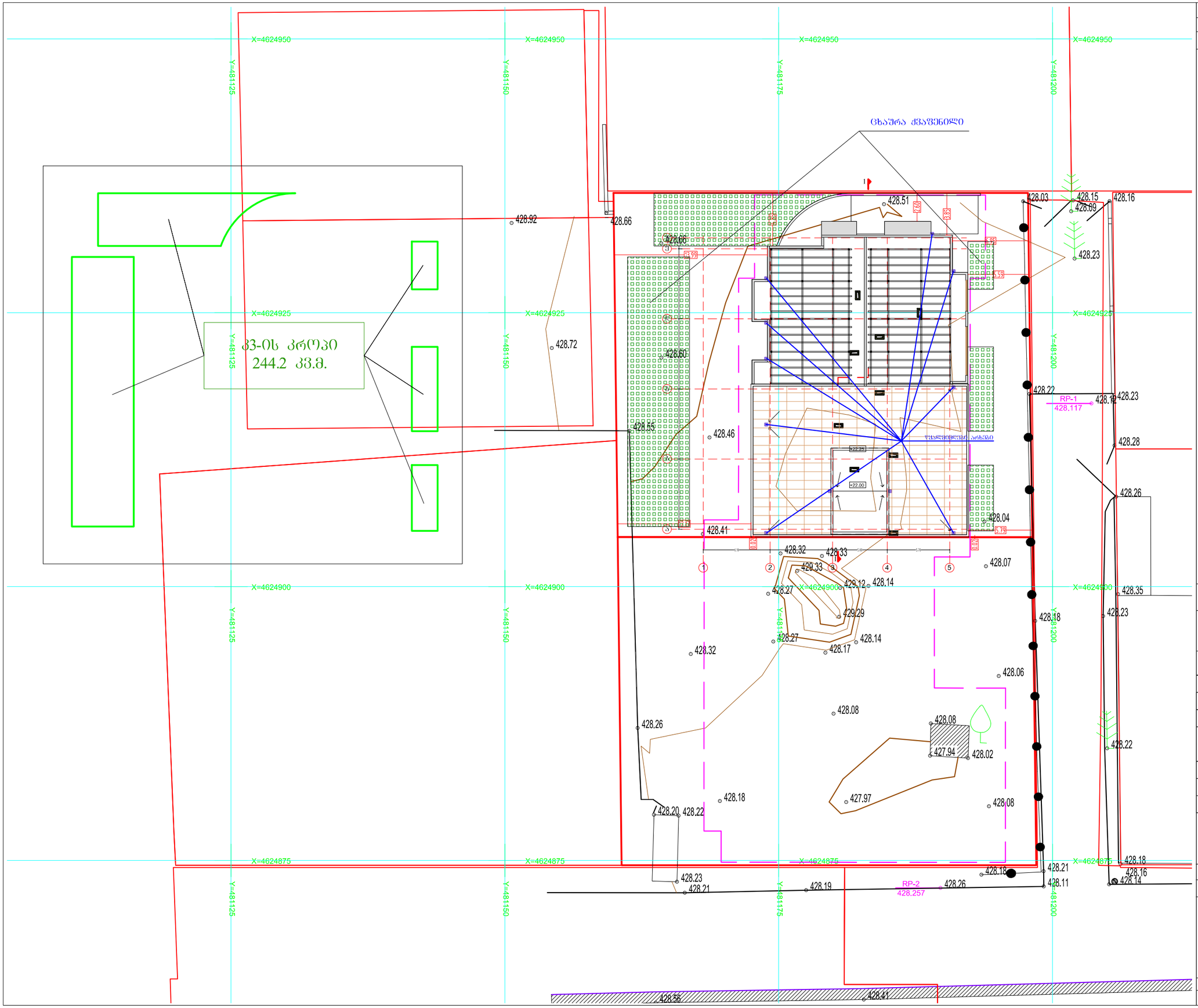

ფორმატი PAPER SIZE	პროექტის № PROJECT #
A-3	

პირობითი აღნიშვნები LEGEND

278

მანძილი საკადასტრო საზღვრამდე

დამკვეთი CLIENT	"პოუერ-გრუპ 2000"
პროექტი PROJECT	მრავალბინიანი საცხოვრებელი სახლი
მისამართი ADDRESS	ქობილისი, ლუბლიანას ქუჩა №50ა

	NAME	
დირექტორი	გ. ჭუმბურიძე	
მთ. არქიტექტორი	გ. ჭუმბურიძე	
ავტორი	გ. ჭუმბურიძე	
	ბ. კალანდაძე	
მთ. კონსტრუქტორი	ს. პაპაშვილი	
დაამუშავა	ბ. კალანდაძე	

GRC Ltd
Digomi IV/18/48
Tbilisi, Georgia
T: 252 08 10
E mail: grc_studio@yahoo.com

არქიტექტურული ნაწილი ARCHITECTURE

მასშტაბი SCALE	1:200	თარიღი DATE OF ISSUE	09.12.2014

ნახაზი DRWG.

გენგეგმა

კორექტირება REVISIONS

№	კორექტ. REV.	თარიღი DATE
1		
2		
3		
4		
5		
6		

	ინდექსი INDEX
	ფურც. PAGES