ექსპლიკაცია:
1.საპროექტო შენობა
2.გამწვანება
3.სამანქანე პანდუსი
4.პატარიძის ქუჩა

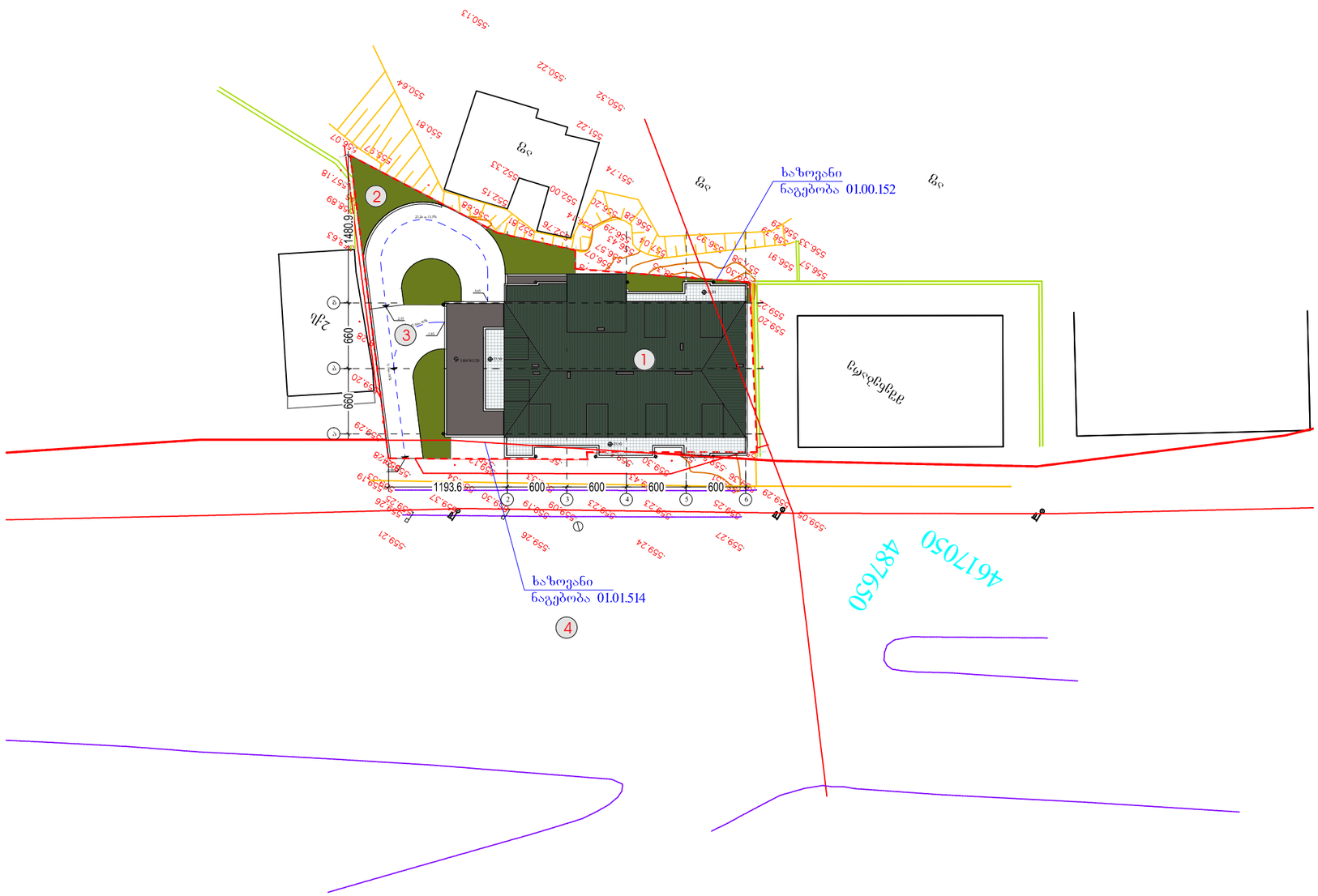

		დასახელება	არქიტექტურული პროექტი
არქიტექტორი	დ.მახარობლიძე	გენგეგმა	მრავალბინიანი საცხოვრებელი სახლი
შეასრულა	დ.მახარობლიძე		
			∫ . 1:500

სამსახურის უფროსი

საქართველო
ქ.თბილისის მერია
სსიპ. ქ. თბილისის არქიტექტურის სამსახური

სიტუაციური გეგმა

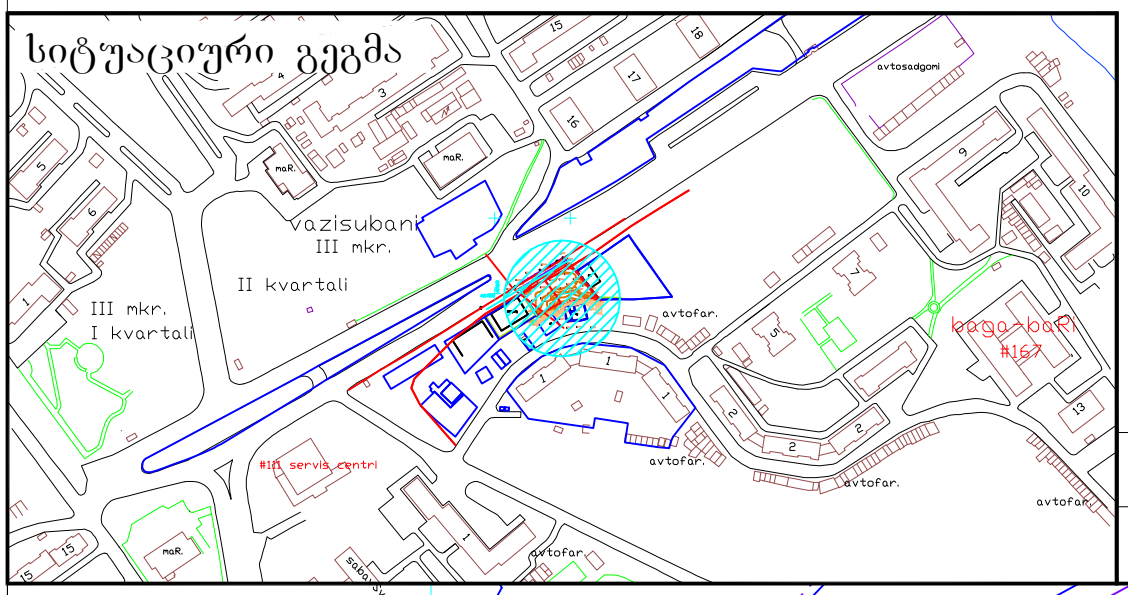

განყოფილ. უფროსი		
მთავარი სპეც.ტი		

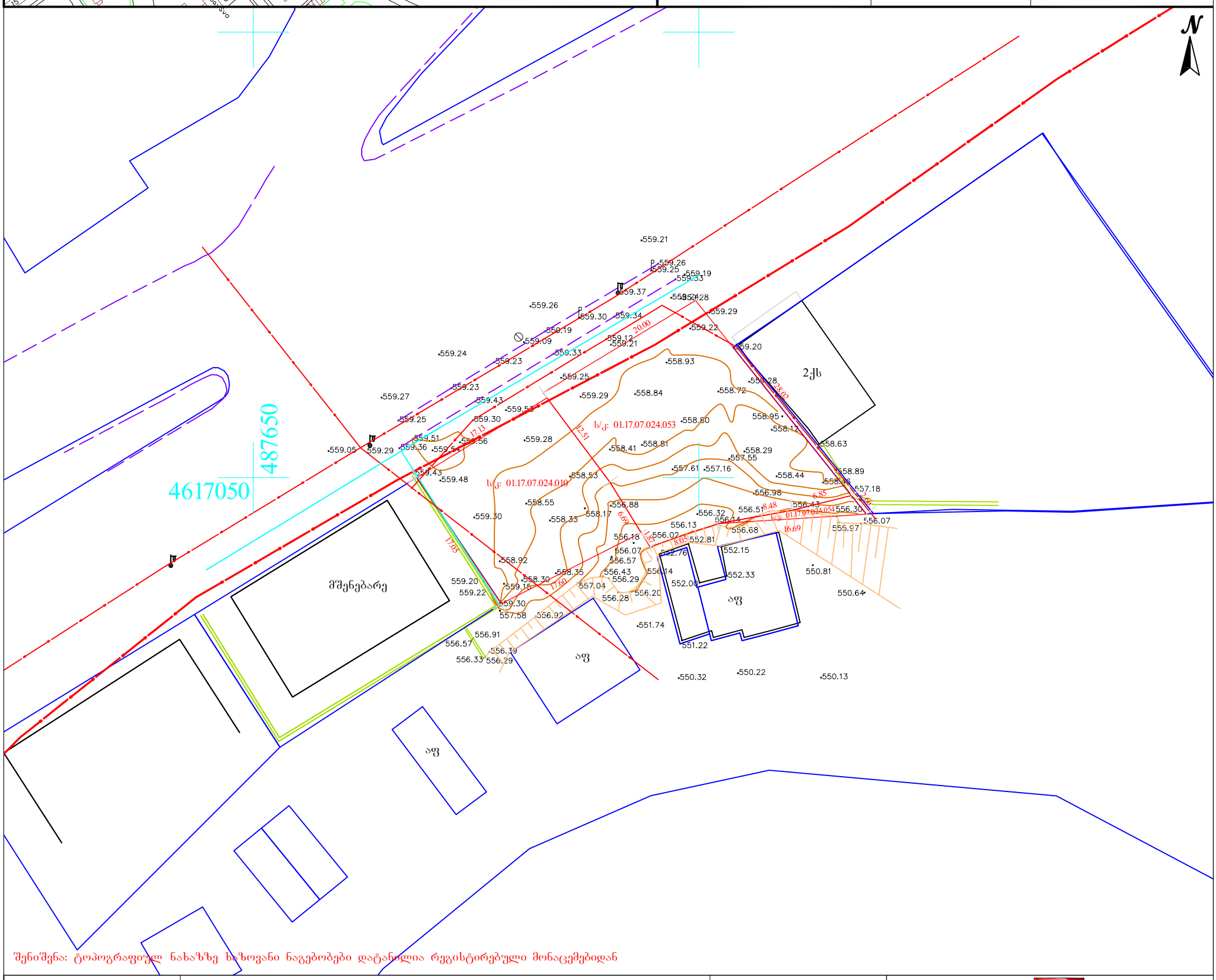

შენიშვნა: ტოპოგრაფიულ ნახაზზე ხაზოვანი ნაგებობები დატანილია რეგისტრირებული მონაცემებიდან

პირობითი აღნიშვნები	შენიშვნა: მიწის სამუშაოები შეათანხმეთ შესაბამის კომუნიკაციის წარმომადგენლებთან				პროექცია UTM 38N საკოორდინატო სისტემა WGS 84	შპს „პრივატტექსერვისი" Ltd "PRIVATTEKSERVISI" ქ. თბილისი, დედაენის პარკის მიმდებარე ტერიტორია მობ: +995 514-44-11-41. E-mail: zviadiw@gmail.com		
მიწისქვეშა კომუნიკაციები	ნაკვეთის საზღვარი	ბუჩქი	ცოცხალი ღობე		ღობე	დირექტორი	ზ. წიკლაური	
კანალიზაცია	შენობა	გაზონი	ხეების რიგი		ბორდიური	კომპ. ხელმძღვანელი	ზ. წიკლაური	
დენის კაბელი	არკა	სამეთვალყურეო ჭები	ტრანსფორმატორი		ბეტონი			
გაზის მილი	ფარდული	ძეგლი	რადიო ან ტელე ანძა		კედელი	ა.ხელშ.	ლ. ჩიტაიშვილი	
წყლის მილი	კიბე	შადრევანი	ლამპიონები		საყრდენი კედელი	მისამართი	ქალაქი თბილისი, ხპატარიძის ქუჩის მიმდებარედ	
კავშირგაბმულობა	ფოთლოვანი ხე	ონკანი	ელექტრო ბოძი		ბილიკი		მაშტაბი 1:500	30.03.2017
	წიწვოვანი ხე	წყარო ან ჭა	რკინიგზა		გზის კონტური			
	ხეხილის ხე	ბენზინგასამართი სადგური	იზოჰიფსი		ფლატე			
	პალმა	მაღალი ძაბვის გადამცემი	მთავარი იზოჰიფსი		წყლის კონტური			