სუსტდასტრო საზღვარი

ფუნქციურ ზონებს შორის საზღვარი

2

1

1

7' 6' 5' 4' 3' 2' 1'

3 784 | 3 700 | 3 700 | 3 700 | 3 700 | 3 700 | 4 450

6 700

არსებული შენობა

საჯადასტრო საზღვარი

სადემონტაჟო ობიექტი

Ე

Დ

გ

ბ

ა

2 500 | 1.500 | 700 | 2 200 | 1 250 | 3 950 | 3 000

3 450 | 3 450

2 200

2 204

200

2 077

2 015

3,000

უკანა ეზოს შეზღუდვის ზონა

3,000

3 350 | 2 950 | 200

1 2 3

2

დირექტორი	შ. ლეკიაშვილი		ქ. თბილისში, ბოგდან ხმელნიცკის ქუჩა, კორპუსი 48-სა და ბენზინგასამართ სადგურ" "უცროილის" შორის, (ნაკვეთი 26/041) ავტოსერვისი (რეკონსტრუქცია)
არ. მთ. არქიტექ.	ჯ. მოლებაძე		
			არქიტექტურული ნაწილი
			გეგმა (არსებული)
არ/ მთ. არქიტექ.	ჯ. მოლებაძე		შ.პ.ს. "იძს ვაი ჯეტ არქიტექტს"

სტადია	ფურც.	ფ-ბი	მასშტაბი
მ	ა-3	19	1:100

საკადასტრო საზღვარი

ფუნქციურ ზონებს შორის საზღვარი

საკადასტრო საზღვარი

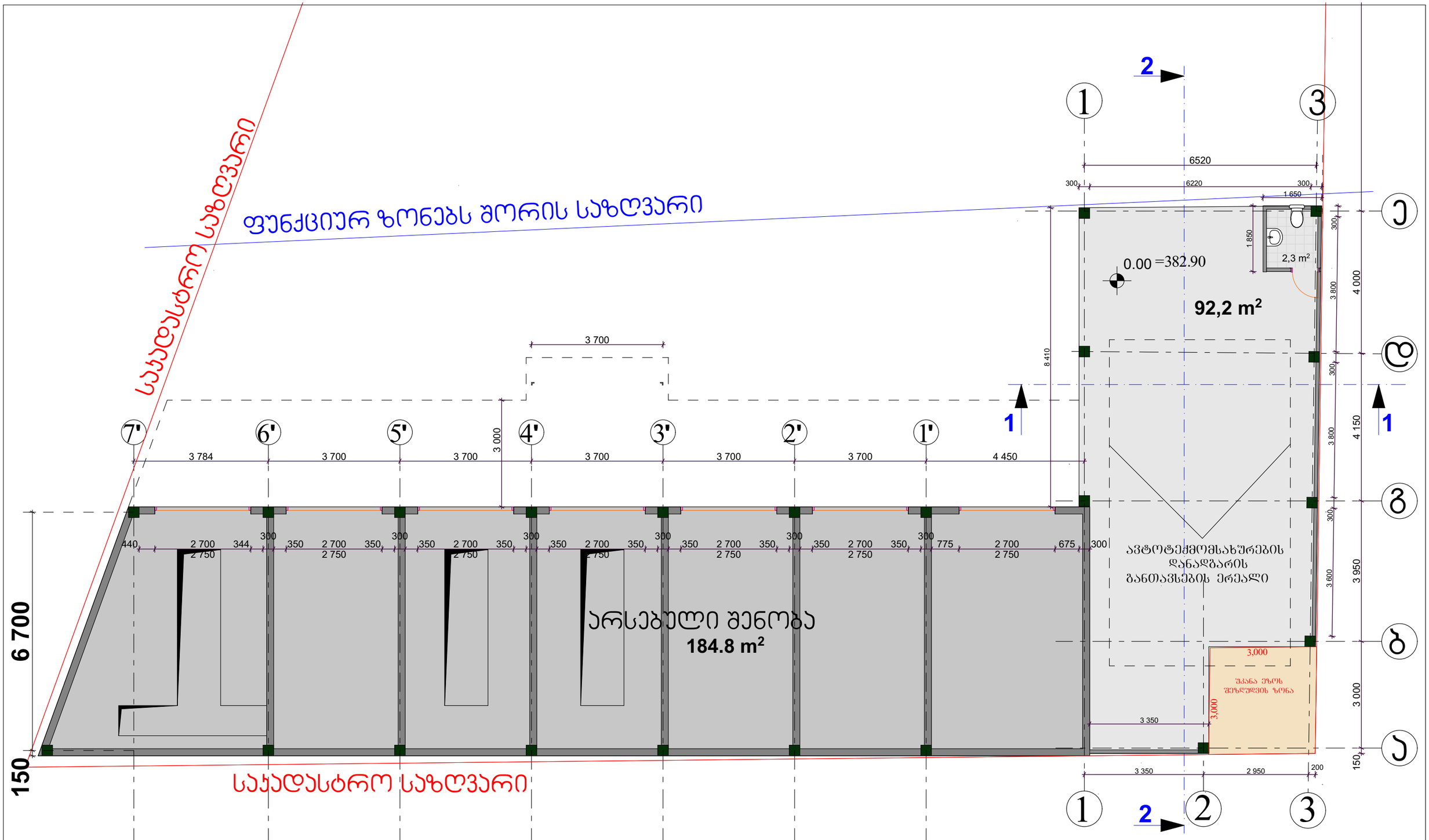

დირექტორი	შ. ლეკიაშვილი		ქ. თბილისში, ბოგდან ხმელნიცკის ქუჩა, კორპუსი 48-სა და ბენზინგასამართ სადგურ" "ეკროილის" შორის, (ნაკვეთი 26/041) ავტოსერვისი (რეკონსტრუქცია)
პრ. მთ. არქიტექტ.	ჯ. მოლებაძე		
			არქიტექტურული ნაწილი
			გეგმა (საპროექტო) — სტადია: მ; ფურც.: ა-4; ფ-ბი: 19; მასშტაბი: 1:100
პრ/ მთ. არქიტექტ.	ჯ. მოლებაძე		შ.პ.ს. "იძს ვაი ზეტ არქიტექტს"

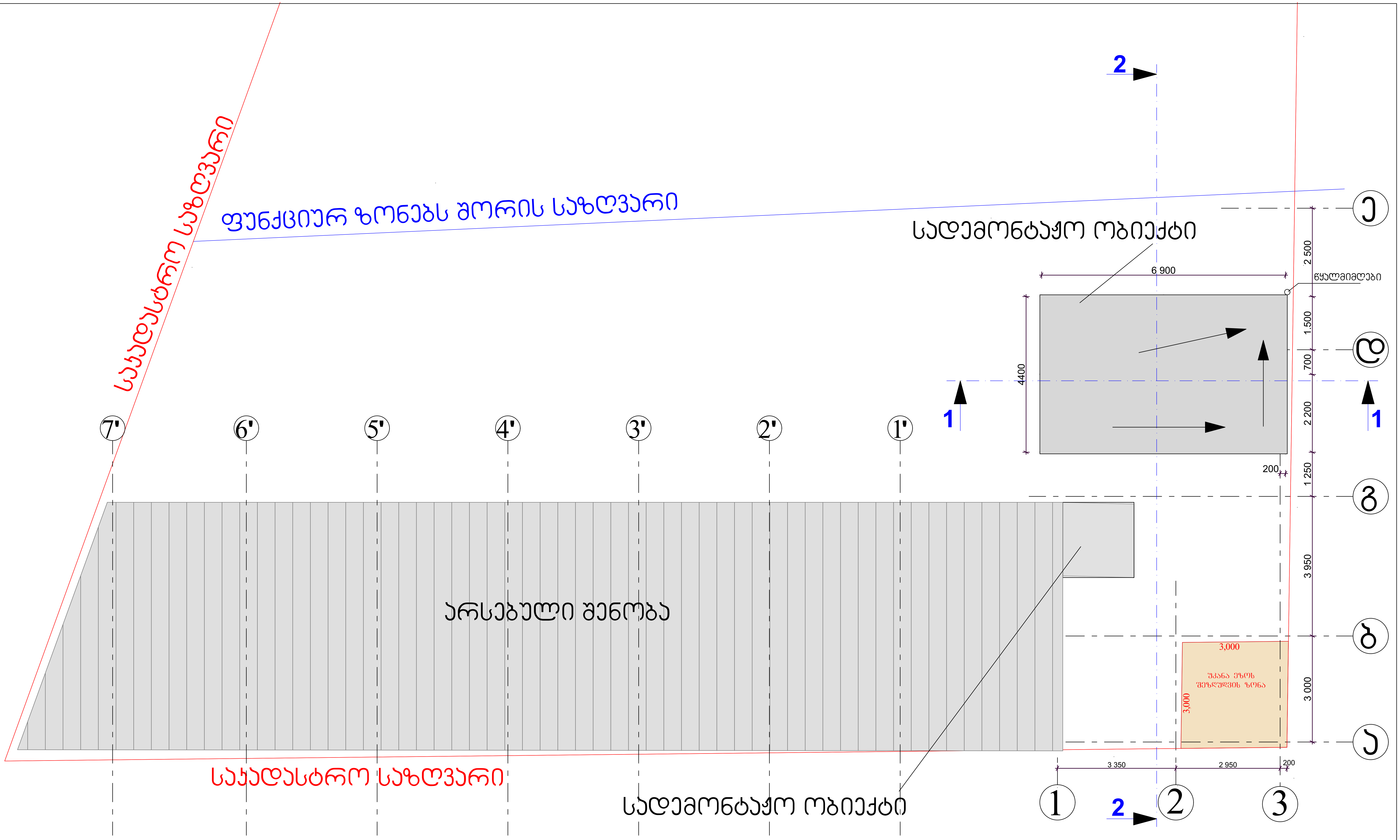

დირექტორი	შ. ლეკიაშვილი		ქ. თბილისში, ბოგდან ხმელნიცკის ქუჩა, კორპუსი 48-სა და ბენზინგასამართ სადგურ "ევროილის" შორის, (ნაკვეთი 26/041) ავტოსერვისი (რეკონსტრუქცია)
არ. მთ. არქიტექ.	ჯ. მოდებაძე		
			არქიტექტურული ნაწილი
			სახურავის გეგმა (არსებული)
არ/ მთ. არქიტექ.	ჯ. მოდებაძე		შ.პ.ს. "იქს ვაი ზეტ არქიტექტს"

სტადია	ფურც.	ფ-ბი	მასშტაბი
მ	ა-5	19	1:100



დირექტორი	შ. ლეკიაშვილი		ქ. ობილისში, ბოგდან ხმელნიცკის ქუჩა, კორპუსი 48-სა და ბენზინგასამართ სადგურ "ევროილის" შორის, (ნაკვეთი 26/041) ავტოსერვისი (რეკონსტრუქცია)
არ. მთ. არქიტექტ.	ჯ. მოლებაძე		
			არქიტექტურული ნაწილი
			სახურავის გეგმა (საპროექტო)
			სტადია: მ; ფურც.: ა-6; ფ-ბი: 19; მასშტაბი: 1:100
არ/ მთ. არქიტექ.	ჯ. მოლებაძე		შ.პ.ს. "იქს ვაი ზეტ არქიტექტს"