შენობა-ნაგებობის უსაფრთხოების წესებთან შესაბამისობის ანალიზი

გამოყენებული წესები - **„შენობა-ნაგებობის უსაფრთხოების წესები“**

ჩამოთვალეთ შენობის დაკავებულებები და აღწერეთ თითოეული გამოყენება
დამხმარე და სხვადასხვა დანიშნულების ჯგუფი **დს** (ტექნიკური ოთახი -6,25 ნიშნულზე)
სასაწყობო ჯგუფის ქვეჯგუფი **სწ-2** (შემოზღუდული სასაწყობოდ განკუთვნილი ფართობი -6,25 ნიშნულზე)
საქმიანი ჯგუფი **სქ** (პერსონალისთვის და ადმინისტრაციისთვის განკუთვნილი ოთახები -6,25 და -3,00 ნიშნულებზე)
თავშეყრის ჯგუფის ქვეჯგუფი **თვ-2** (სამზარეულო -6,25 ნიშნულზე)
თავშეყრის ჯგუფის ქვეჯგუფი **თვ-2** (სასადილო სივრცეები 0,00; -1,50 და -3,00 ნიშნულებზე)

კონსტრუქციის ტიპი:	
განსაზღვრეთ კონსტრუქციის არსებული შენობისთვის: მაგალითი: II-A, II-B, V-A, V-B	
განსაზღვრეთ კონსტრუქციის ტიპი ახალი შენობისთვის: მაგალითი: II-A, II-B, V-A, V-B	II-B
შერეული კონსტრუქციის შემთხვევაში მიუთითეთ ტიპები, რომელიც გამოყენებული იქნება, განსაზღვრეთ ტიპები და მათი მდებარეობა:	

სიმაღლის შეზღუდვები ცხრილი 503 -ის მიხედვით		
დაკავებულობები	**დასაშვები სართულიანობა**	**შემოთავაზებული სართულიანობა**
სასაწყობო ჯგუფის ქვეჯგუფი **სწ-2**	**4**	1
საქმიანი ჯგუფი **სქ**	**4**	2
დამხმარე და სხვადასხვა დანიშნულების ჯგუფი **დს**	**2**	1
თავშეყრის ჯგუფის ქვეჯგუფი **თვ-2**	**2**	2
	დასაშვები სიმაღლე	**შემოთავაზებული სიმაღლე**
საერთო სიმაღლე =	**16,8 მ**	**7,16 მ.** **(მიწის დონის ნიშნული 593,78)**

მიწის ზემოთ სართულის რაოდენობა =	**2 სართული**

ფართობის შეზღუდვები ცხრილი 503 -ის მიხედვით		
დაკავებულობები	**დასაშვები ფართობი**	**შემოთავაზებული ფართობი**
სასაწყობო ჯგუფის ქვეჯგუფი **სწ-2**	2420 კვ.მ	46,2 კვ.მ
საქმიანი ჯგუფი **სქ**	2140 კვ.მ	53,5 კვ.მ
დამხმარე და სხვადასხვა დანიშნულების ჯგუფი **დს**	790 კვ.მ	33,4 კვ.მ
თავშეყრის ჯგუფის ქვეჯგუფი **თვ-2**	880 კვ.მ	369,6 კვ.მ
იატაკის საერთო ფართობი =	**680 კვ.მ**	
იატაკების რაოდენობა =	**4**	
შენობის საერთო ფართობი =	**791 კვ.მ**	

გარე კედლის ცეცხლმედეგობისა და ღიობისადმი მოთხოვნები ცხრილების 602-ის და 705.8 -ის მიხედვით									
გარე კედელი (ღერძებში)	**ხანძარსაწინააღმდეგო მანძილი** (მეტრი)	**ცეცხლმედეგობის ხარისხი** (საათი)		**კედლის ღიობების ფართობი** (კედლის %)					
		მოთხოვნილი	**გათვალისწინებული**	**დასაშვები**			**გათვალისწინებული**		
				დაცული	**დაუცველი საშხეფებით**	**დაუცველი**	**დაცული**	**დაუცველი საშხეფებით**	**დაუცველი**
1-6	17.00	0	0	შეუზღუდავია	შეუზღუდავი	შეუზღუდავი	-	-	3.3%
6-1	13.88-14.57	0	0	შეუზღუდავია	შეუზღუდავია	შეუზღუდავია	-	-	9.4 %
A-C	0,0-4,0	1	1	დაუშვებელი-15%	დაუშვებელი-45%	დაუშვებელი-45%	-	-	2.7%
C-A	52,1-53,0	0	1	შეუზღუდავია	შეუზღუდავია	შეუზღუდავია	-	-	4.5%

ხანძრისაგან დაცვის სისტემებისადმი მოთხოვნები							
დაკავებულობები/ სივრცეები/გასასვლელი საშუალებები	ავტოსაშხეფი სისტემა	ალტერნატიული ავტომატური ცეცხლსაქრობი სისტემები	სახანძრო განგაშისა, კვამლაღმომჩენი და ცეცხლაღმომჩენი სისტემები	სახანძრო მილდგარების სისტემები	კვამლის საკონტროლო სისტემები	ხელის ცეცხლმაქრები	საავარიო განგაშის სისტემები
სასაწყობე ჯგუფი **სწ-2**	**არა**	-	**კი**	**არა**	-	**კი**	-
საქმიანი ჯგუფი **(სქ)**	**არა**	-	**კი**	**არა**	-	**კი**	-
თავშეყრის ჯგუფის ქვეჯგუფი **თვ-2**	**არა**	-	**კი**	**არა**	-	**კი**	-
დამხმარე და სხვა დანიშნულების ჯგუფი **დს**	**არა**	-	**კი**	**არა**	-	**კი**	-
კიბის უჯრედი					**კი** (აღჭურვილია წევის საჩერი ფარდით)		
ლიფტები							
დერეფანი	**არა**	-	**კი**	**არა**		**კი**	-

სახანძრო-სამაშველო სამსახურის მიერ გამოსაყენებელი მისაერთებლები	**კი**
სახანძრო ტუმბოები და წყლის რეზერვუარი (განთვსებულია -7.40 ნიშნულზე)	**კი**

განიავებისადმი მოთხოვნები

დაკავებულობები/სივრცეები/გასასვლელი საშუალებები	ბუნებრივი განიავება	ხელოვნური განიავება
სასაწყობო ჯგუფი სწ-2	-	კი
საქმიანი ჯგუფი (სქ)	-	კი
თავშეყრის ჯგუფის ქვეჯგუფი თვ-2	-	კი
დამხმარე და სხვა დანიშნულების ჯგუფი დს	კი	-
კიბის უჯრედი		კი
ლიფტები		კი
დერეფანი	-	კი

თითოეული სართულიდან გასასვლელი საშუალება									
სართულები	დაკავებულობა და დაკავებულობის დატვირთვის ჯამური მაჩვენებელი	მოთხოვნილი გასასვლელების/გასასვლელთა ნ მისადგომის რაოდენობა	გათვალისწინებული გასასვლელების/გასასვლელთა ნ მისადგომის რაოდენობა და ტიპი	გასასვლელი საშუალებების სიგანე(მეტრი)					
				გზა-კიბეები		დერაფანი,		გასასვლელის გზა-კარი	
				მოთხოვნილი	გათვალისწინებული	მოთხოვნილი	გათვალისწინებული	მოთხოვნილი	გათვალისწინებული
სართული -6.25 ნიშნულზე	სწ-2, თვ-2, სქ, დს (დ.დ - 12)	1	1 გასასვლელთა ნ მისადგომი გზა-კიბე 1 გასასვლელის გზა-კარი	1.1	1.1	0,9	1.1	0.82 (თითო გზა-კარი)	მინ. 1,0 (თითო გზა-კარი)
სართული -3,00 ნიშნულზე	თვ-2, სქ (დ.დ - 40)	1	1 გასასვლელთა ნ მისადგომი გზა-კიბე 2 გასასვლელის გზა-კარი	1.1	1.1	0,9	1,1	0.82 (თითო გზა-კარი)	მინ. 1,22 (თითო გზა-კარი)
სართული 0.00 ნიშნულზე (-1,50 ნიშნულზე არსებული ანტრესოლის ჩათვლით)	თვ -2 (დ.დ 54)	2	1 გასასვლელთა ნ მისადგომი გზა-კიბე 2 გასასვლელის გზა-კარი	1.1	მინ. 1.1	0,90 (გასავლელი)	მინ. 1,0 (გასავლელი)	0.82 (თითო გზა-კარი)	მინ. 1,28 (თითო გზა-კარი)

წყალსადენი სისტემის ფიქსირებული მოწყობილობების რაოდენობა ცხრილი 1602.1-ის მიხედვით													
სართულები	დაკავებულობა და დაკავებულობის დატვირთვის ჯამური მაჩვენებელი	ფიქსირებული მოწყობილობები(ცალი)											
		უნიტაზი		ტუალეტის ხელსაბანები		აბაზანა/შხაპი		სასმელი წყლის ფანტანი		სამომსახურეო ნიჟარა		სამზარეულოს ნიჟარა	
		მოთხოვნილი	წნევის გათვალისწინებით	მოთხოვნილი	წნევის გათვალისწინებით	მოთხოვნილი	წნევის გათვალისწინებით	მოთხოვნილი	წნევის გათვალისწინებით	მოთხოვნილი	წნევის გათვალისწინებით	მოთხოვნილი	წნევის გათვალისწინებით
სართული -6.25 ნიშნულზე	სწ-2, თვ-2, სქ, დს (დ.დ - 12)	2	2	2	2	-	-	1	1	1	1	-	-
სართული -3,00 ნიშნულზე	თვ-2, სქ (დ.დ - 40)	2	5	1	4	-	-	1	1	1	1	-	-
სართული 0.00 ნიშნულზე (-1,50 ნიშნულზე არსებული ანტრესოლის ჩათვლით)	თვ -2 (დ.დ 54)	-	-	-	-	-	-	-	-	-	-	-	-

რესტორანი "ვისტა"

ნუცუბიძე ვაშლიჯვარის დამაკავშირებელი გზის მიმდებრად

დაგეგმარების საფუძველი და მიზნები:
პროექტის მიზანს წარმოადგენს რესტორნის ტიპის შენობის დაგეგმარება თანამედროვე გეგმარებითი პრინციპებისა და შენობა-ნაგებობის უსაფრთხოების ნორმების გამოყენებით.

მიწის ნაკვეთის მდებარეობა აღწერა:
საპროექტო მიწის ნაკვეთი მდებარეობს ნუცუბიძის ვაშლიჯვარის დამაკავშირებელი გზის მიმდებარედ(112-ის წინ).რომლის ფართობი 1146.89 კვ.მ-ს წარმოადგენს. ორი მხრიდან სამანქანო გზით არის გარშემორტყმული და დანარჩენი ორი მძრიდან მოსაზღვრე ნაკვეთებით. 278.146 კვ.მ არის შენობის ღაქა დანარჩენი კი პარკინგი და კეთილ მოწყობილი ეზო.შენობის მთავარი შესავლელი არის ნუცუბიძის ვაშლიჯვარის დამაკავშირებელი გზიდან.ხოლო შენბის სიმაღლე მთავარი გზიდან არის 4.43მ.

პროექტის კონცეპცია , იდეა:
პროექტის კონცეპცია მდგომარეობს, მაქსიმალურად მსუბუქი და გამჭირვალე მოცულობის შექმნა.რადგან ქალაქის ხედი მინიმალურად დაიმალოს.

პროექტის შინაარსობრივი აღწერა:
შენობა არის ორ სართულიანი.პირველი სართული საზოგადოების თავშეყრისთვის არის გამოყოფილი.სადაც ანტრესოლები ტერასულად არის განაწილებული სხვადასხვა სიმაღლეებზე.მეორე სართული კი ,ტექნიკურ სართულად შეიზღება განვიხილოთ. რადგან იქ განთავსებულია რესტორნის სამზარეულო, მაცივარი, საწყობი და ა.შ..
პირველი სართულიდან ხდება გასვლა გარე კეთილ მოწყობილ ეზოში, და გასაქცევ სახანძრო კიბის სივრცეში.ეზოშიც ტერასებია ,როგორც ინტერიერში ,სხვადასხვა სიმაღლეებზე.

შენობა-ნაგებობის ძირითადი სტრუქტურული სისტემის აღწერა:
შენობა კონსტრუქციულად კარკასულის ტიპისაა. გააჩნია მონოლითური 30 სმ რკინა ბეტონის მზიდი კედლები, რომელიც შენობის ორ ფასადს მიუყვება.საძირკველი წარმოადგენს მთლიან კვეთიან ფილას, სისქით 40 სმ. სართულშუა გადახურვებად გამოყენებულია რკინა ბეტონის ურიგელო ფილები. სისქით , -3.00 ნიშნულის ფილა 24სმ,ხოლო 0.00,და -1.50 ნიშნულის ფილა 20სმ.-1.50 და 0.00 ნიშნულებზე რკინა ბეტონის ფილებს პერიმეტრზე გააჩნია რიგელები.რაც შეეხება შენობის გადახურვას იგი გადაწყვეტილია –ფოლადის სივრცული სტრუქტურული ფერმის საშუალებით.რომლის ძირითადი კონსტრუქციულ ელემენტს წარმოადგენს ფოლადის მილები.

მიწის ნაკვეთის საკადასტრო საზღვარი

ღერძის ხაზი

ჭრილის ხაზი

იატაკის ნიშნული

მისაწვდომი სვლაგეზი

შენობიდან გამოსასვლელი

ოთახის სივრცის აღნიშვნა

ოთახის დასახელება

მ2

ოთახის/სივრცის ფართობი

ოთახის/სივრცის ნომერი

დაკავებულობა

დაკავებულობის ჯგუფი (ქვეჯგუფი)

დ.დ.

დაკავებულობის დატვირთვა

ღიობი ფილაში

ბლოკის კედელი

წყლის დისპენსერი

რკინაბეტონის კედელი

კარის აღნიშვნა

კარის თავისუფალი სიმაღლე

ოთახის ნომერი

2200 / 109 / 850

ხანძარმედეგობა (წთ)

კარის თავისუფალი სიგანე

კედლის ცეცხლმედეგობა (ორ საათიანი)

კედლის ცეცხლმედეგობა (ერთ საათიანი)

ხელის ცეცხლმაქრი

კვამლის საკონტროლო სისტემა

სახანძრო განგაშის სისტემა

წყლის დასალევი შადრევანი

გასასვლელი

სახანძრო ფარდა

დაკავებულობის ჯგუფი (თჯ)

საქმიანი ჯგუფი (სქ)

დამხმარე და სხვადასხვა დანიშნულების ჯგუფი (დს)

სასაწყობო ჯგუფი (სწ)

წარწერა:
"სივრცეში 99 ადამიანზე მეტი საშიშია და არაკანონიერია."

ფურცლების ჩამონათვალი :

ა-101	0.00 ნიშნულის გეგმა
ა-102	-1.50 ნიშნულის გეგმა
ა-103	-3.00 ნიშნულის გეგმა
ა-104	-6.25 ნიშნულის გეგმა
ა-105	სახურავის და წყლის გადასვლის გეგმა
ა-106	გენერალური გეგმა
ა-208-209	შენობის ჭრილები
ა-310-313	შენობის ფასადები
ა-114	ინტერიერის კიბის მოწყობის გეგმა
ა-215	ინტერიერის კიბის ჭრილი 2-1
ა-316-317	ინტერიერის კიბის დეტალები
ა-118	ექსტერიერის სახანძრო კიბის მოწყობის გეგმა
ა-319	ექსტერიერის სახანძრო კიბის ჭრილი 2-2 დეტალი 6,8
ა320	ფასადების სახურავის ფრაგმენტი

KHMALADZE
ARCHITECTS

046_190705_ _T.dwg

05.07.2019

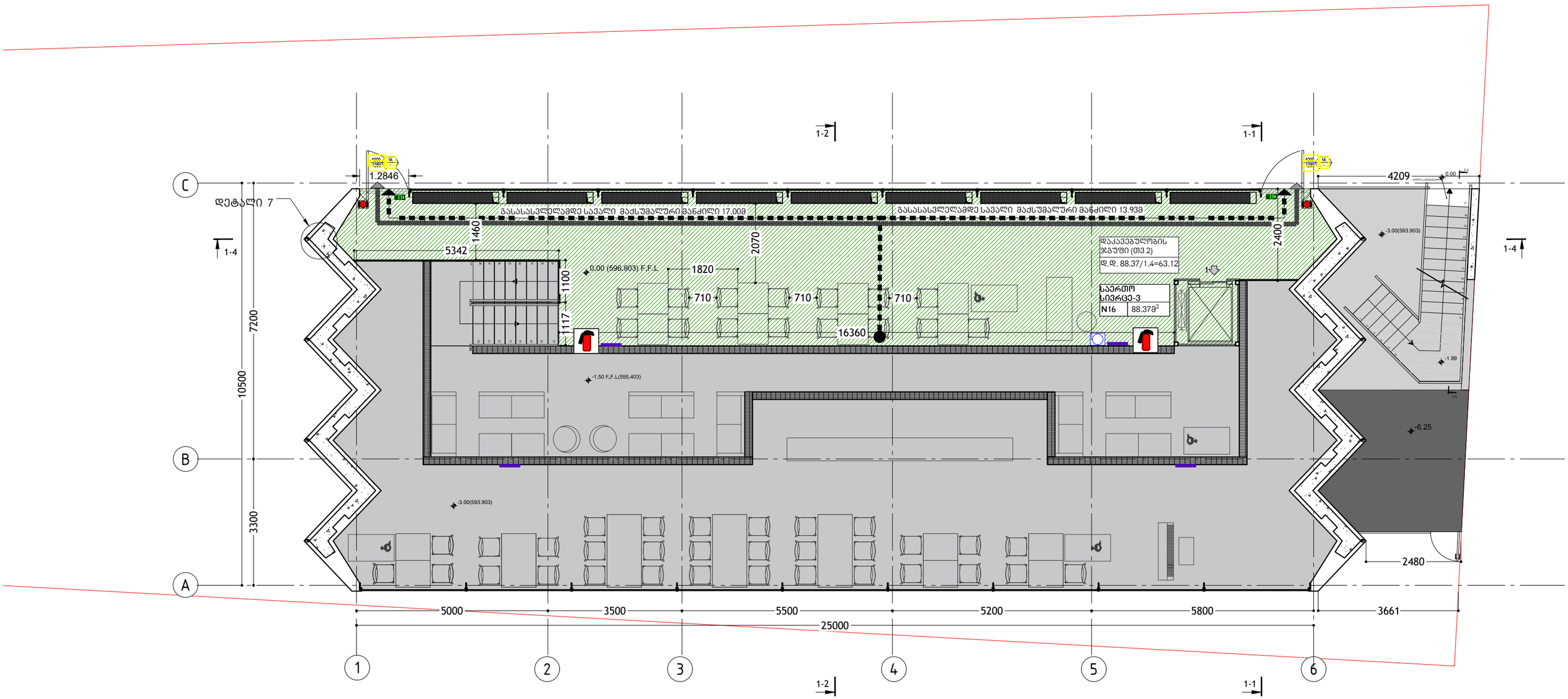

KHMALADZE ARCHITECTS

046_190705_ _T.dwg

რესტორანი " ვისტა"

ნუცუბიძე ვაშლიჯვარის დამაკავშირებელი გზის მიმდებარედ

0.00 ნიშნულის გეგმა

10:1

ა-101

ავტორი : გიორგი ხმალაძე
დახაზა: თინათინ შერაზადიშვილი
შეამოწმა : გიორგი ხმალაძე

04.07.2019

A–3

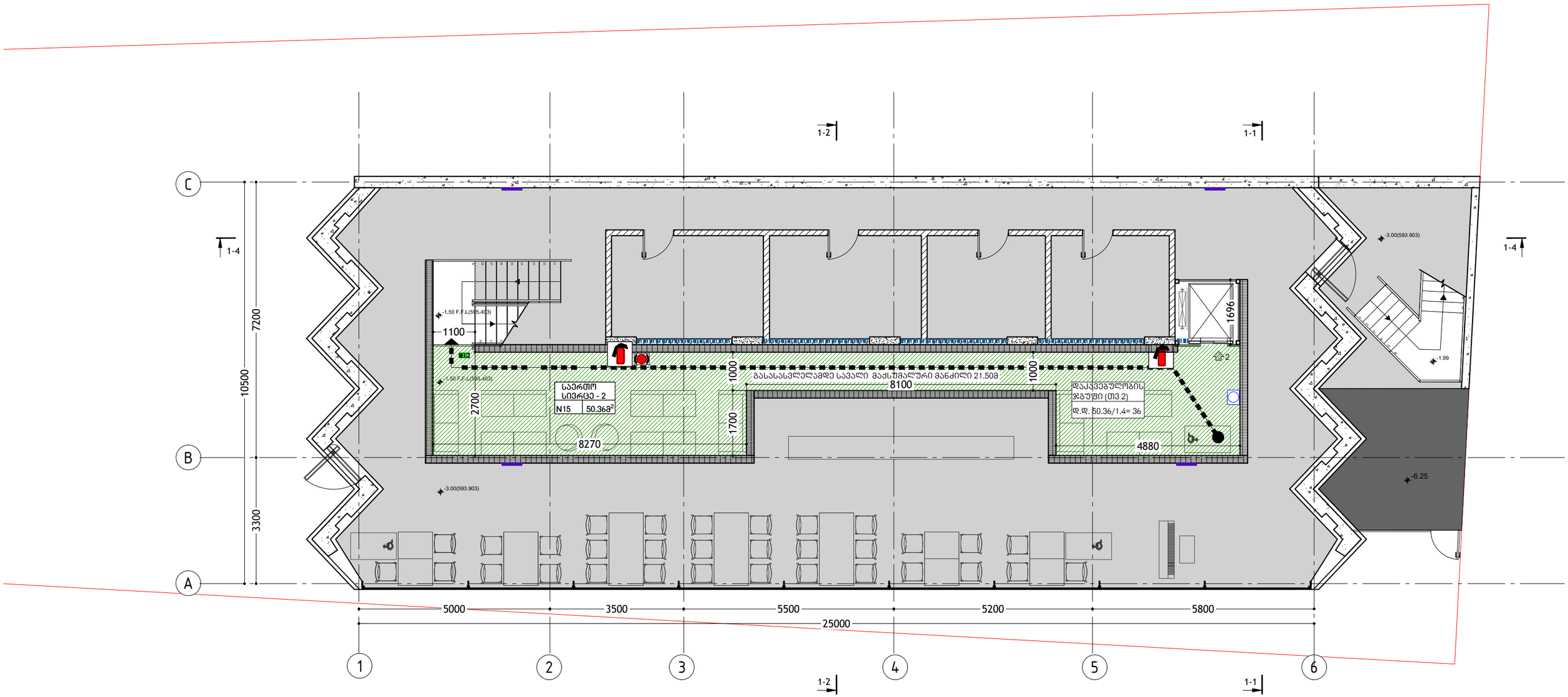

KHMALADZE ARCHITECTS

046_190705_ _T.dwg

რესტორანი " ვისტა"

ნუცუბიძე ვაშლიჯვარის დამაკავშირებელი გზის მიმდებარედ

-1.50 ნიშნულის გეგმა

10:1

ა-102

ავტორი : გიორგი ხმალაძე

დახაზა: თინათინ შერაზადიშვილი

შეამოწმა : გიორგი ხმალაძე

04.07.2019

A–3

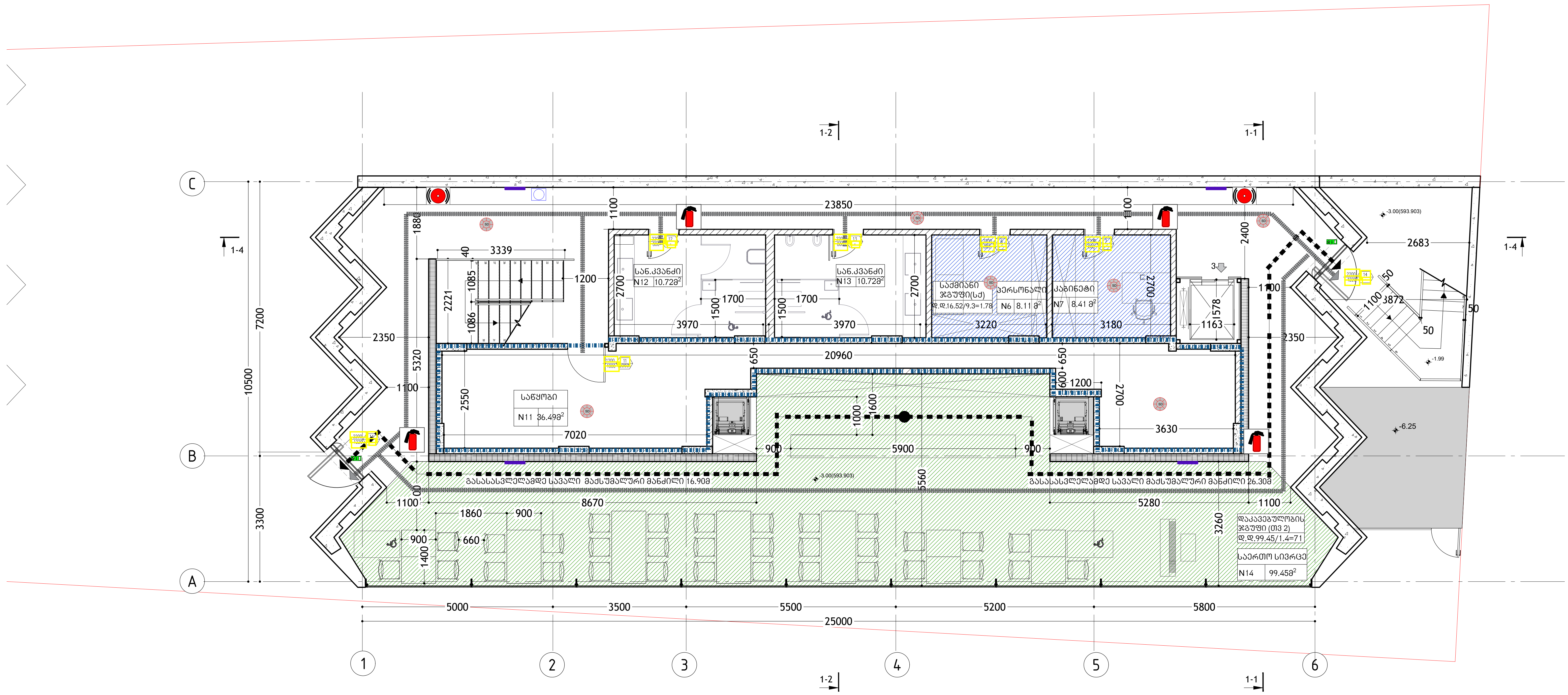

KHMALADZE ARCHITECTS

046_190705_ _T.dwg

რესტორანი " ვისტა"	ნუცუბიძე ვაშლიჯვარის დამაკავშირებელი გზის მიმდებარედ	-3.00 ნიშნულის გეგმა	10:1	ა-103	ავტორი : გიორგი ხმალაძე დახაზა: თინათინ შერაზადიშვილი შეამოწმა : გიორგი ხმალაძე	04.07.2019	A–3

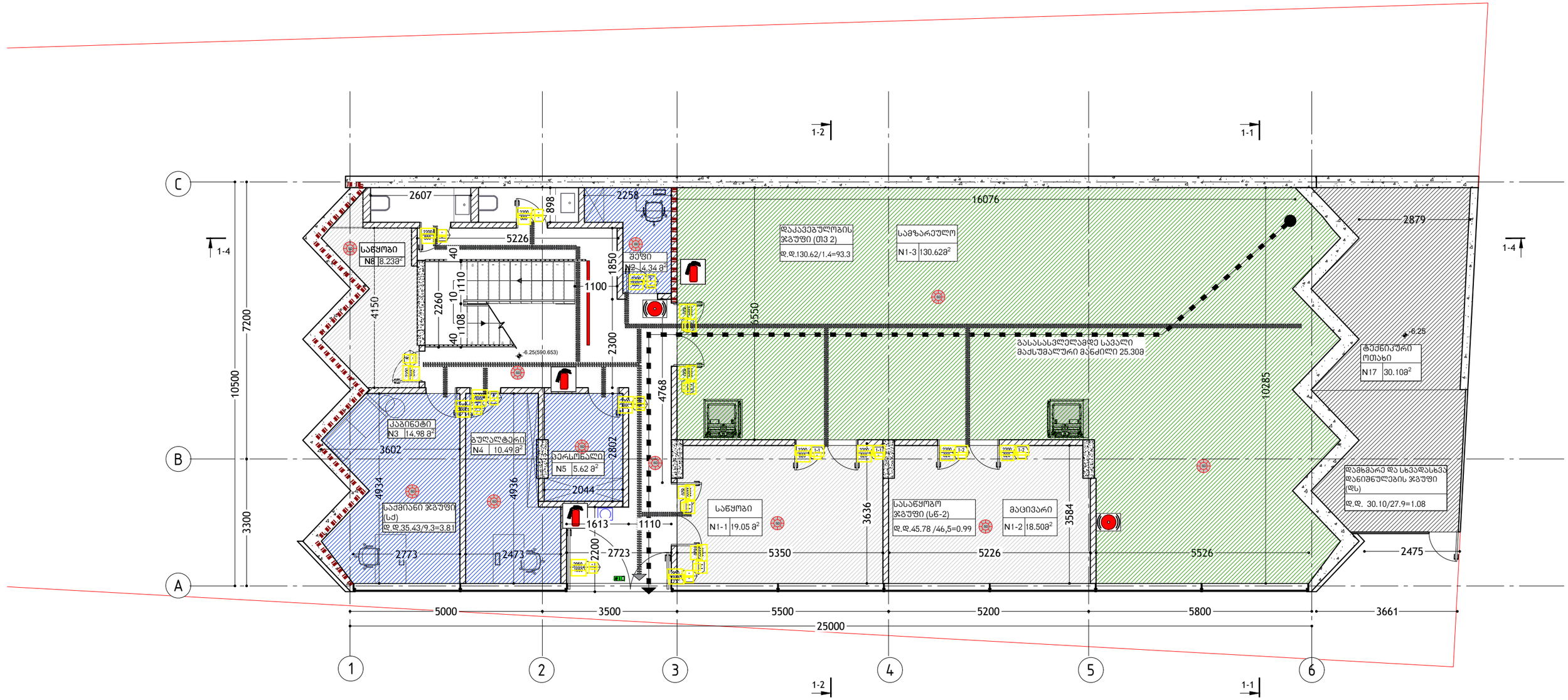

KHMALADZE ARCHITECTS

046_190705_ _T.dwg

რესტორანი " ვისტა"

ნუცუბიძე ვაშლიჯვარის დამაკავშირებელი გზის მიმდებარად

-6.25 ნიშნულის გეგმა

10:1

ა-104

ავტორი : გიორგი ხმალაძე
დახაზა: თინათინ შერაზადიშვილი
შეამოწმა : გიორგი ხმალაძე

04.07.2019

A–3

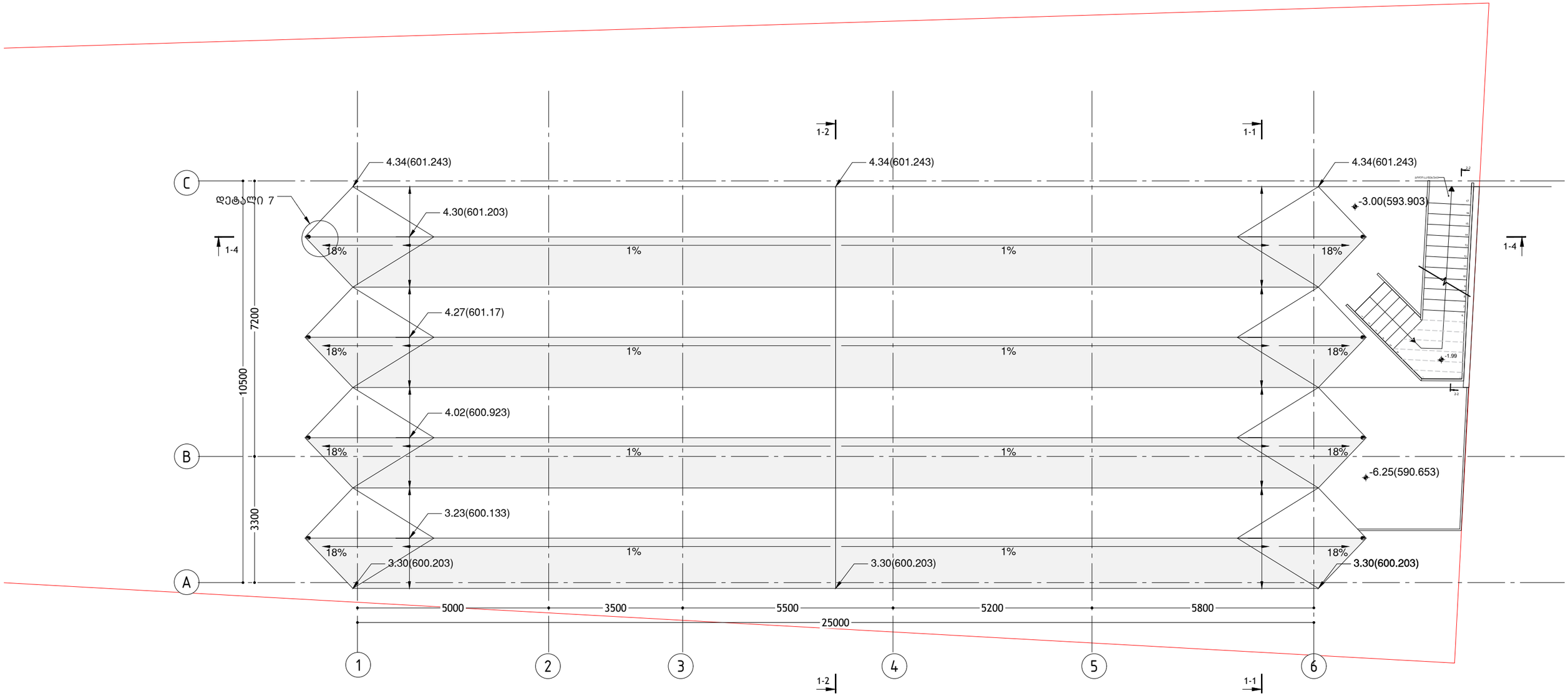

KHMALADZE ARCHITECTS

046_190705_ _T.dwg

რესტორანი " ვისტა"

ნუცუბიძე ვაშლიჯვარის დამაკავშირებელი გზის მიმდებარად

სახურავის და ფილის გადასვლის გეგმა

1:10

ა-105

ავტორი : გიორგი ხმალაძე
დახაზა: თინათინ შერაზადიშვილი
შეამოწმა : გიორგი ხმალაძე

04.07.2019

A–3

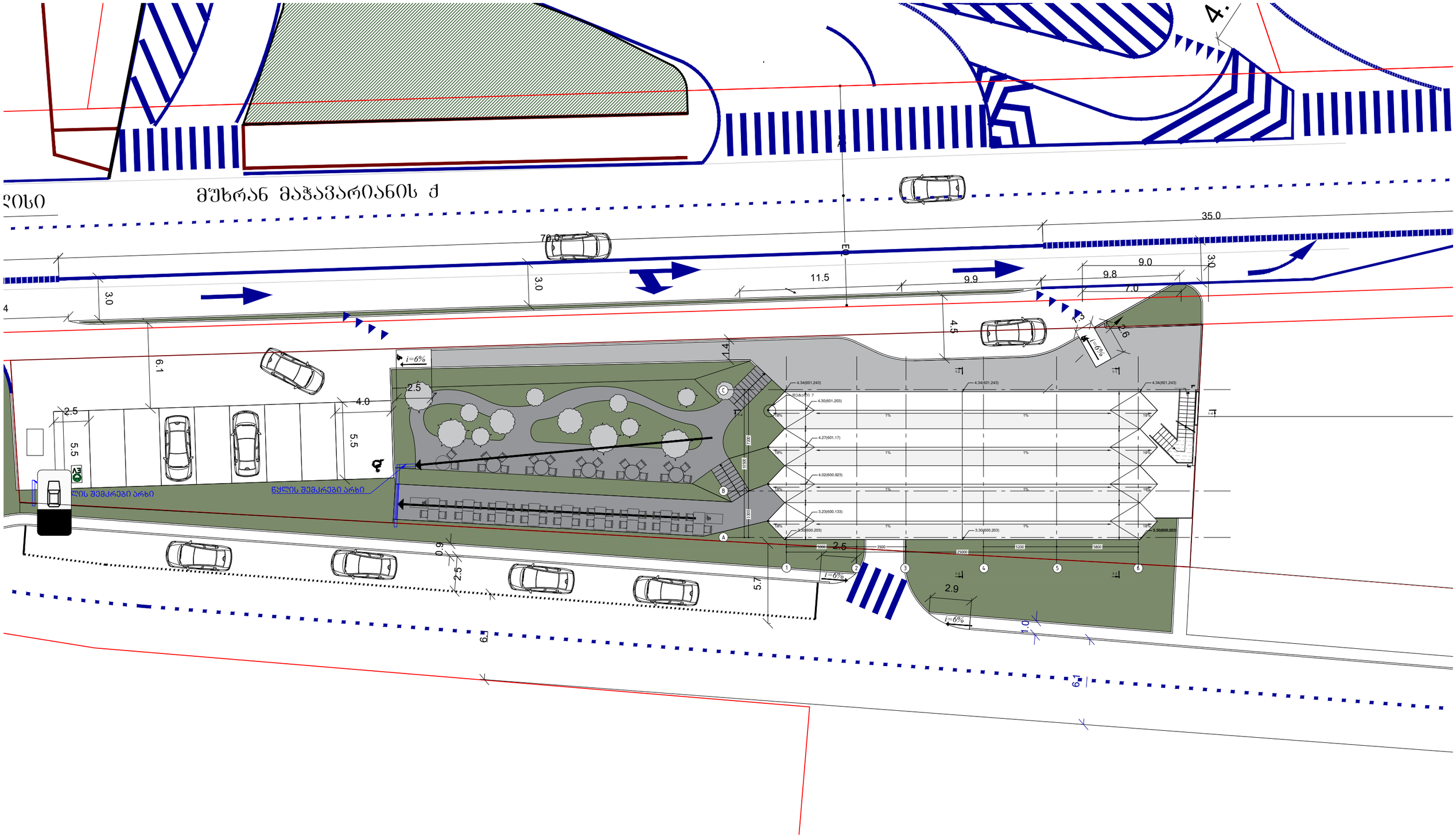

KHMALADZE ARCHITECTS 046_190705_ _T.dwg	რესტორანი " ვისტა"	ნუცუბიძე ვაშლიჯვარის დამაკავშირებელი გზის მიმდებარედ	გენგეგმა	4:1	106	ავტორი : გიორგი ხმალაძე დახაზა: თინათინ შერაზადიშვილი შეამოწმა : გიორგი ხმალაძე	04.07.2019	A–3

რესტორანი "ვისტა"

ნუცუბიძე ვაშლიჯვარის დამაკავშირებელი გზის მიმდებრად

დაგეგმარების საფუძველი და მიზნები:
პროექტის მიზანს წარმოადგენს რესტორნის ტიპის შენობის დაგეგმარება თანამედროვე გეგმარებითი პრინციპებისა და შენობა-ნაგებობის უსაფრთხოების ნორმების გამოყენებით.

მიწის ნაკვეთის მდებარეობა აღწერა:
საპროექტო მიწის ნაკვეთი მდებარეობს ნუცუბიძის ვაშლიჯვარის დამაკავშირებელი გზის მიმდებარედ(112-ის წინ).რომლის ფართობი 1146.89 კვ.მ-ს წარმოადგენს. ორი მხრიდან სამანქანო გზით არის გარშემორტყმული და დანარჩენი ორი მძრიდან მოსაზღვრე ნაკვეთებით. 278.146 კვ.მ არის შენობის ღაქა დანარჩენი კი პარკინგი და კეთილ მოწყობილი ეზო.შენობის მთავარი შესავლელი არის ნუცუბიძის ვაშლიჯვარის დამაკავშირებელი გზიდან.ხოლო შენბის სიმაღლე მთავარი გზიდან არის 4.04მ.

პროექტის კონცეპცია , იდეა:
პროექტის კონცეპცია მდგომარეობს, მაქსიმალურად მსუბუქი და გამჭირვალე მოცულობის შექმნა.რადგან ქალაქის ხედი მინიმალურად დაიმალოს.

პროექტის შინაარსობრივი აღწერა:
შენობა არის ორ სართულიანი.პირველი სართული საზოგადოების თავშეყრისთვის არის გამოყოფილი.სადაც ანტრესოლები ტერასულად არის განაწილებული სხვადასხვა სიმაღლეებზე.მეორე სართული კი ,ტექნიკურ სართულად შეიზღება განვიხილოთ. რადგან იქ განთავსებულია რესტორნის სამზარეულო, მაცივარი, საწყობი და ა.შ..
პირველი სართულიდან ხდება გასვლა გარე კეთილ მოწყობილ ეზოში, და გასაქცევ სახანძრო კიბის სივრცეში.ეზოშიც ტერასებია ,როგორც ინტერიერში ,სხვადასხვა სიმაღლეებზე.

შენობა-ნაგებობის ძირითადი სტრუქტურული სისტემის აღწერა:
შენობა კონსტრუქციულად კარკასულის ტიპისაა. გააჩნია მონოლითური 30 სმ რკინა ბეტონის მზიდი კედლები, რომელიც შენობის ორ ფასადს მიუყვება.საძირკველი წარმოადგენს მთლიან კვეთიან ფილას, სისქით 40 სმ. სართულშუა გადახურვებად გამოყენებულია რკინა ბეტონის ურიგელო ფილები. სისქით , -3.00 ნიშნულის ფილა 24სმ,ხოლო 0.00,და -1.50 ნიშნულის ფილა 20სმ.-1.50 და 0.00 ნიშნულებზე რკინა ბეტონის ფილებს პერიმეტრზე გააჩნია რიგელები.რაც შეეხება შენობის გადახურვას იგი გადაწყვეტილია –ფოლადის სივრცული სტრუქტურული ფერმის საშუალებით.რომლის ძირითადი კონსტრუქციულ ელემენტს წარმოადგენს ფოლადის მილები.

მიწის ნაკვეთის საკადასტრო საზღვარი

ღერძის ხაზი

ჭრილის ხაზი

იატაკის ნიშნული

მისაწვდომი სვლაგეზი

შენობიდან გამოსასვლელი

ოთახის სივრცის აღნიშვნა

ოთახის დასახელება

მ2

ოთახის/სივრცის ფართობი

ოთახის/სივრცის ნომერი

დაკავებულობა

დაკავებულობის ჯგუფი (ქვეჯგუფი)

დ.დ.

დაკავებულობის დატვირთვა

ღიობი ფილაში

ბლოკის კედელი

წყლის დისპენსერი

რკინაბეტონის კედელი

კარის აღნიშვნა

კარის თავისუფალი სიმაღლე

ოთახის ნომერი

2200 / 109 / 850

ხანძარმედეგობა (წთ)

კარის თავისუფალი სიგანე

კედლის ცეცხლმედეგობა (ორ საათიანი)

კედლის ცეცხლმედეგობა (ერთ საათიანი)

ხელის ცეცხლმაქრი

კვამლის საკონტროლო სისტემა

სახანძრო განგაშის სისტემა

წყლის დასალევი შადრევანი

გასასვლელი

სახანძრო ფარდა

დაკავებულობის ჯგუფი (თჟ)

საძმიანი ჯგუფი (სძ)

დამხმარე და სხვადასხვა დანიშნულების ჯგუფი (დს)

სასაწყობო ჯგუფი (სწ)

წარწერა:
"სივრცეში 99 ადამიანზე მეტი საშიშია და არაკანონიერია."

ფურცლების ჩამონათვალი :

ა-101	0.00 ნიშნულის გეგმა
ა-102	-1.50 ნიშნულის გეგმა
ა-103	-3.00 ნიშნულის გეგმა
ა-104	-6.25 ნიშნულის გეგმა
ა-105	სახურავის და წყლის გადასვლის გეგმა
ა-106	გენერალური გეგმა
ა-208-209	შენობის ჭრილები
ა-310-313	შენობის ფასადები
ა-114	ინტერიერის კიბის მოწყობის გეგმა
ა-215	ინტერიერის კიბის ჭრილი 2-1
ა-316-317	ინტერიერის კიბის დეტალები
ა-118	ექსტერიერის სახანძრო კიბის მოწყობის გეგმა
ა-319	ექსტერიერის სახანძრო კიბის ჭრილი 2-2 დეტალი 6,8
ა320	ფასადების სახურავის ფრაგმენტი

KHMALADZE
ARCHITECTS

046_190704_ _T.dwg

07.12.2018

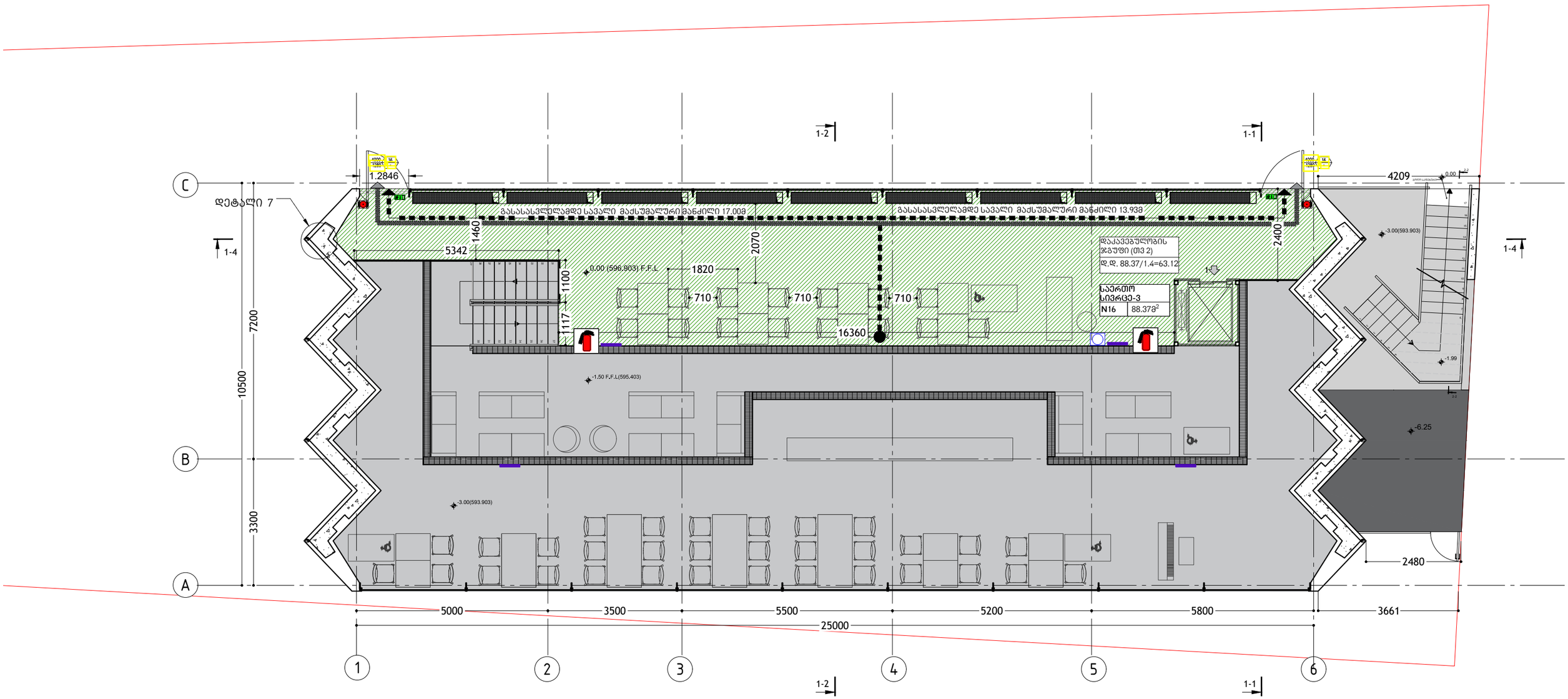

KHMALADZE ARCHITECTS

046_190704_ _T.dwg

რესტორანი " ვისტა"

ნუცუბიძე ვაშლიჯვარის დამაკავშირებელი გზის მიმდებარედ

0.00 ნიშნულის გეგმა

10:1

ა-101

ავტორი : გიორგი ხმალაძე
დახაზა: თინათინ შერაზადიშვილი
შეამოწმა : გიორგი ხმალაძე

04.07.2019

A–3

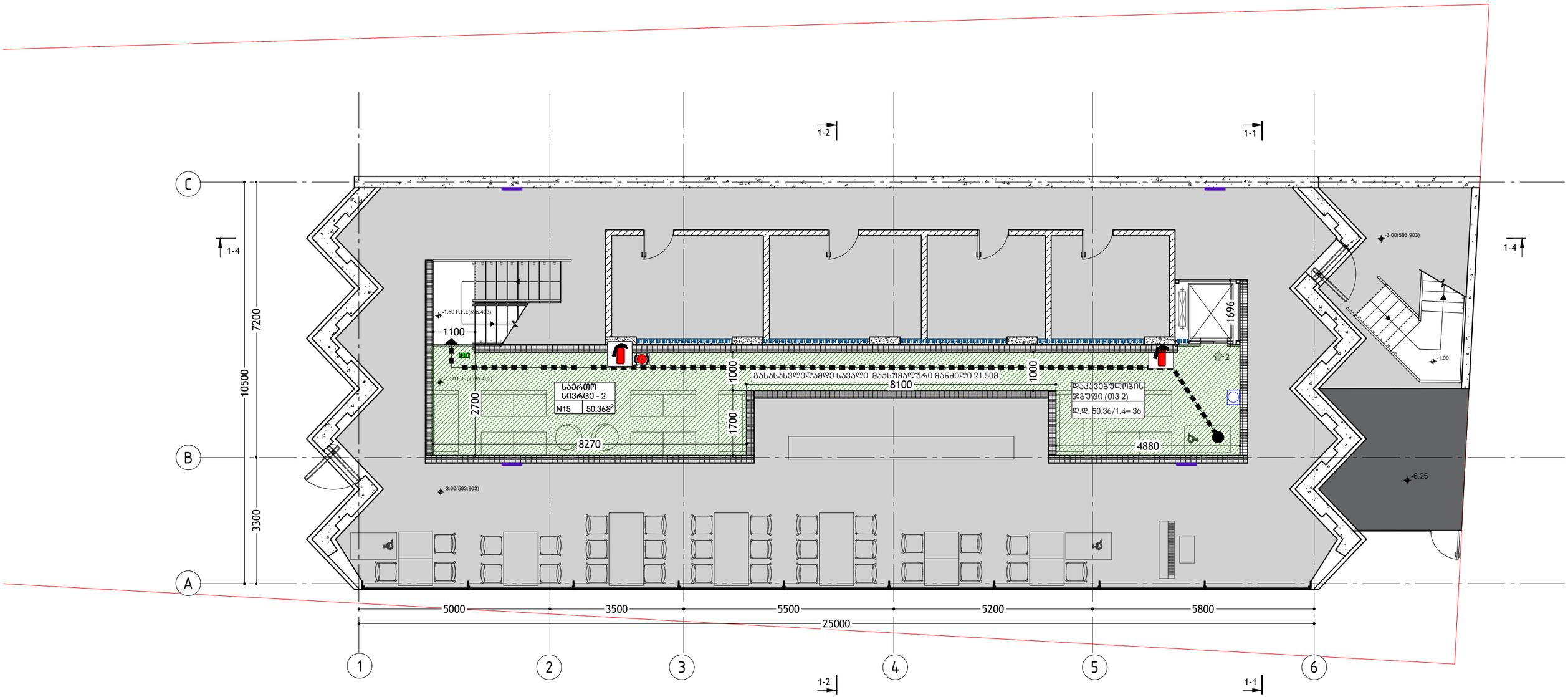

KHMALADZE ARCHITECTS

046_190704_ _T.dwg

რესტორანი " ვისტა"

ნუცუბიძე ვაშლიჯვარის დამაკავშირებელი გზის მიმდებარედ

-1.50 ნიშნულის გეგმა

10:1

ა-102

ავტორი : გიორგი ხმალაძე

დახაზა: თინათინ შერაზადიშვილი

შეამოწმა : გიორგი ხმალაძე

04.07.2019

A–3

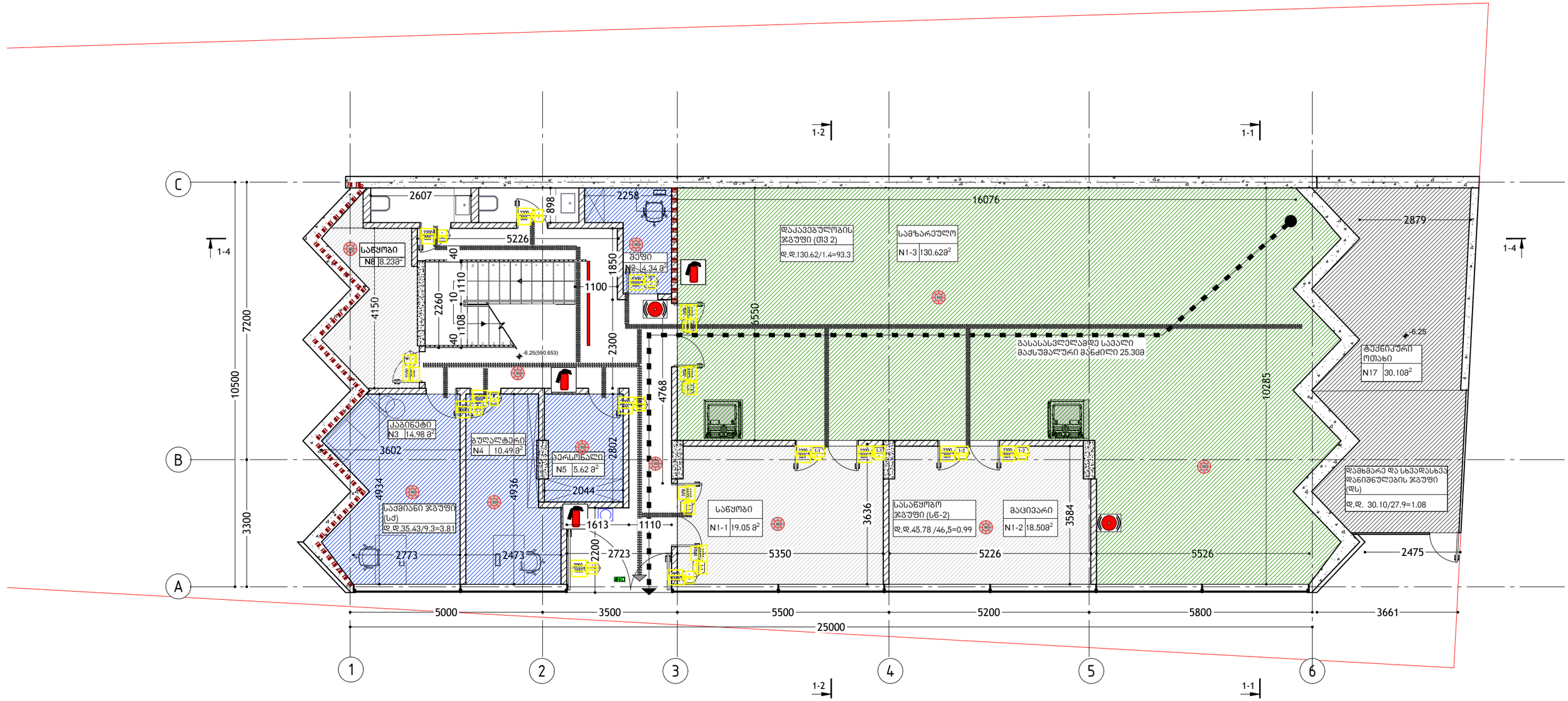

KHMALADZE ARCHITECTS

046_190704_ _T.dwg

რესტორანი " ვისტა"

ნუცუბიძე ვაშლივჯვარის დამაკავშირებელი გზის მიმდებარად

-6.25 ნიშნულის გეგმა

10:1

ა-104

ავტორი : გიორგი ხმალაძე
დახაზა: თინათინ შერაზადიშვილი
შეამოწმა : გიორგი ხმალაძე

04.07.2019

A–3

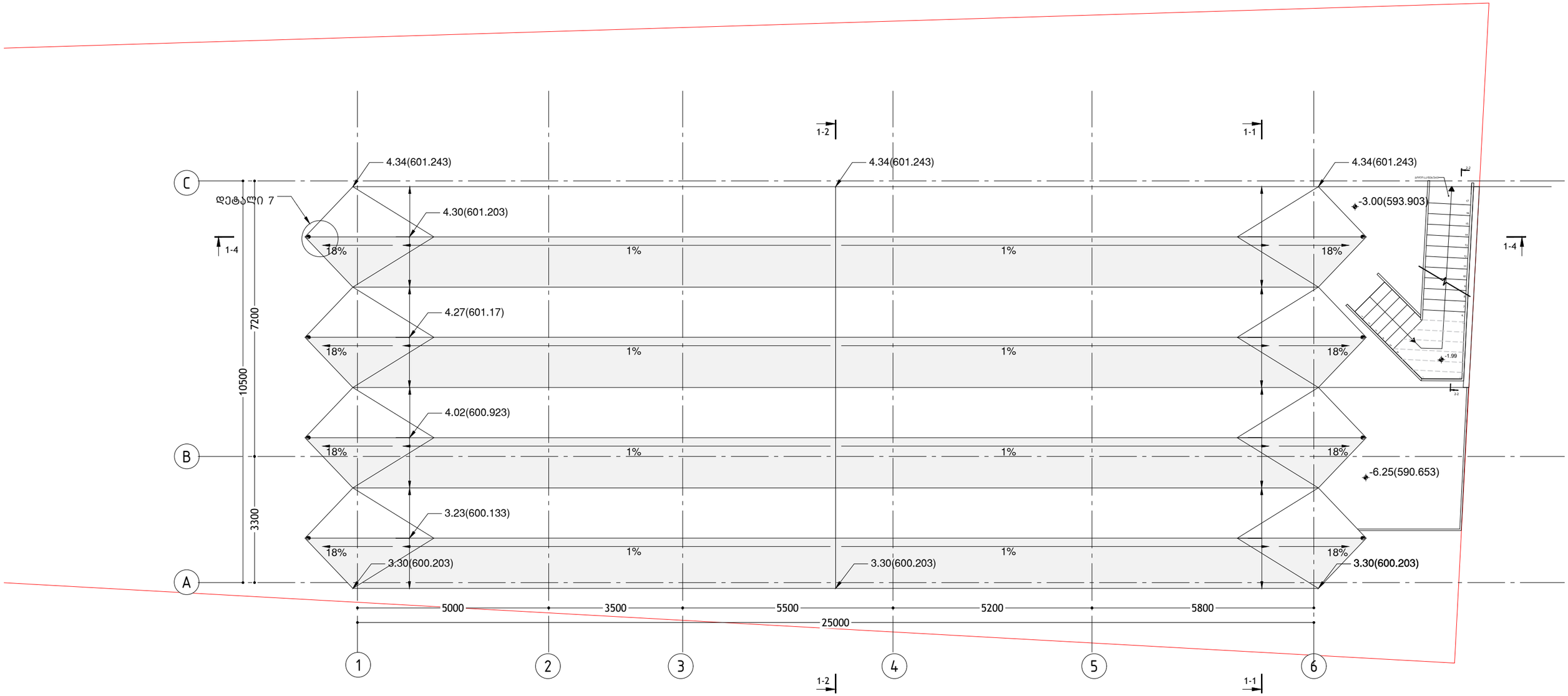

KHMALADZE ARCHITECTS

046_190704_ _T.dwg

რესტორანი " ვისტა"

ნუცუბიძე ვაშლიჯვარის დამაკავშირებელი გზის მიმდებარედ

სახურავის და ფილის გადასვლის გეგმა

1:10

ა-105

ავტორი : გიორგი ხმალაძე
დახაზა: თინათინ შერაზადიშვილი
შეამოწმა : გიორგი ხმალაძე

04.07.2019

A–3

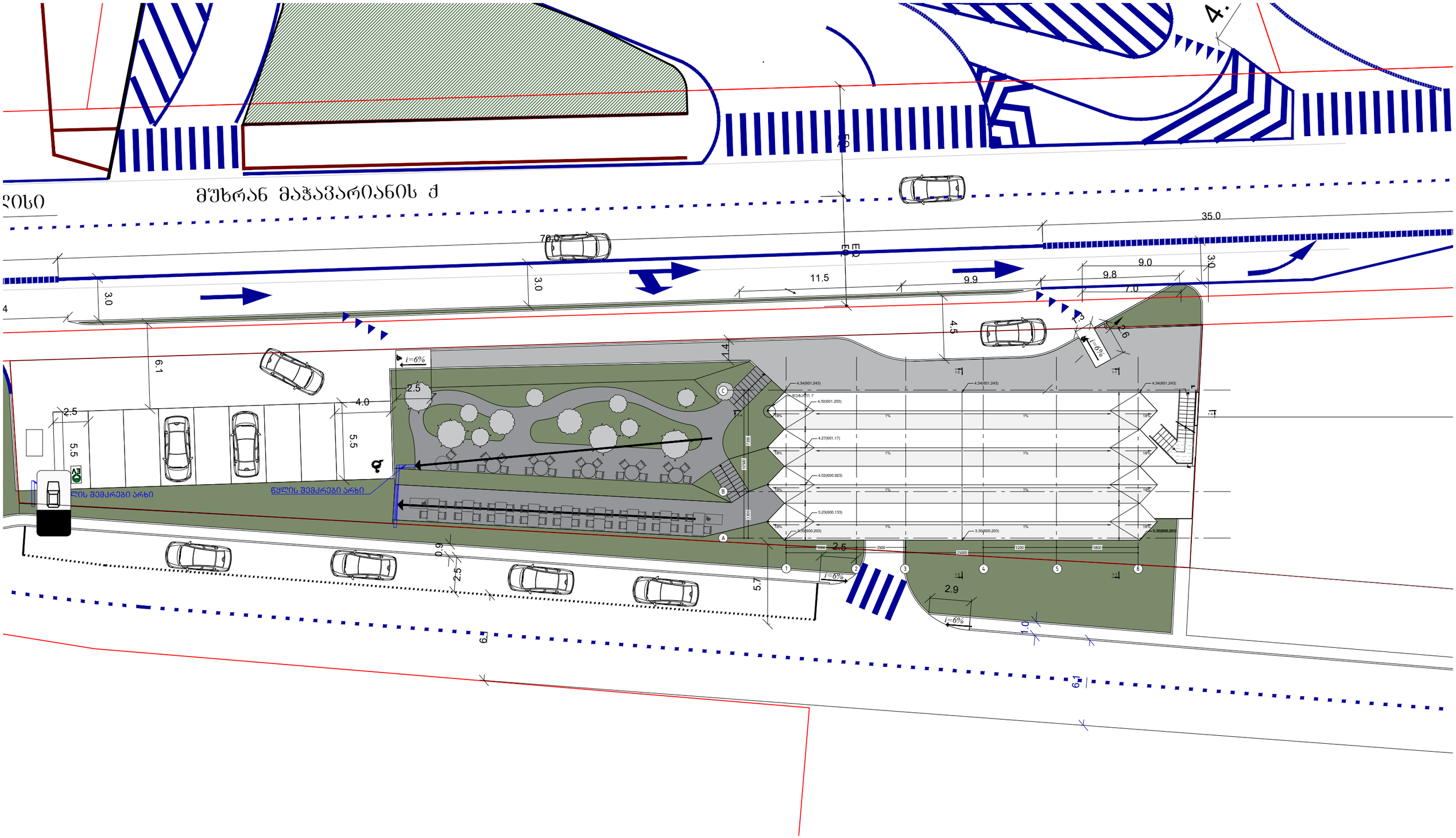

KHMALADZE ARCHITECTS 046_190704_ _T.dwg	რესტორანი " ვისტა"	ნუცუბიძე ვაშლიჯვარის დამაკავშირებელი გზის მიმდებარედ	გენგეგმა	4:1	106	ავტორი : გიორგი ხმალაძე დახაზა: თინათინ შერაზადიშვილი შეამოწმა : გიორგი ხმალაძე	04.07.2019	A–3

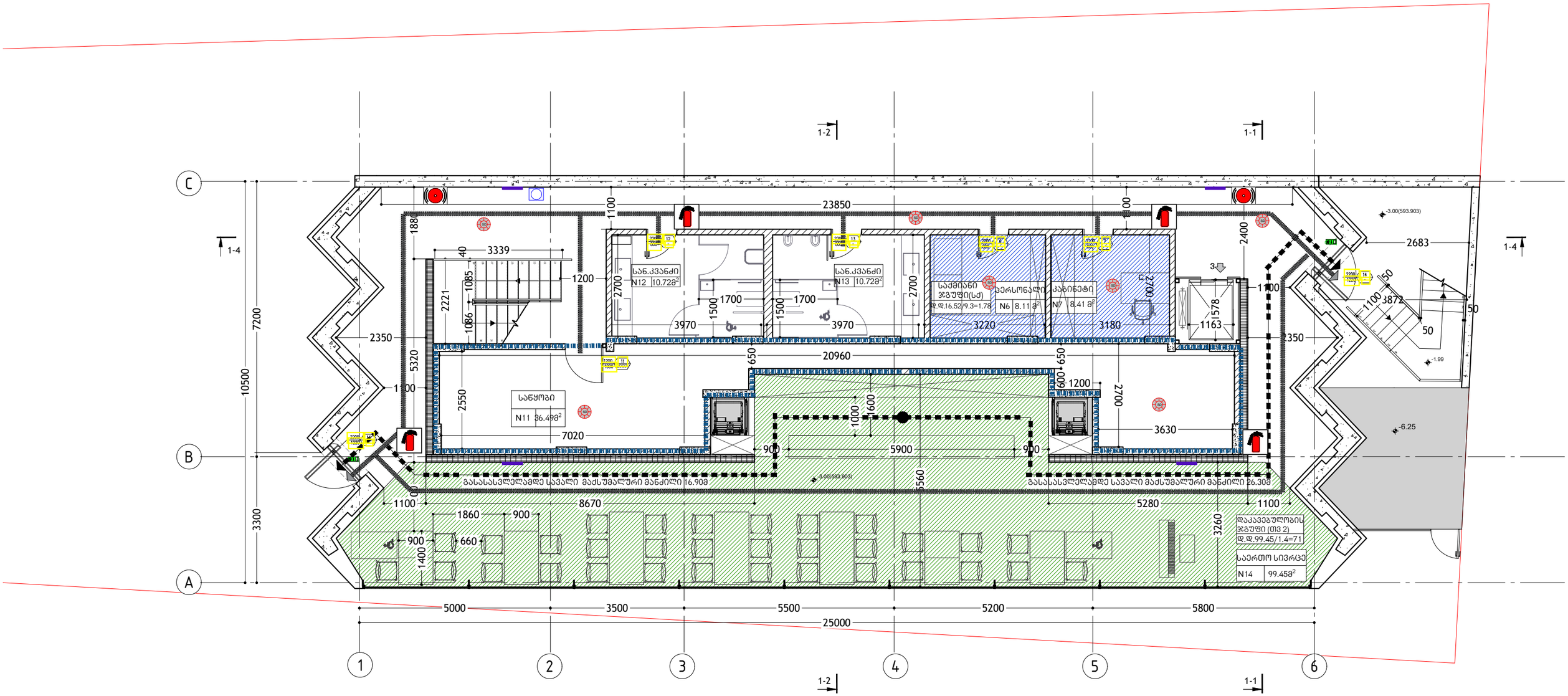

KHMALADZE ARCHITECTS 046_190704_ _T.dwg	რესტორანი " ვისტა"	ნუცუბიძე ვაშლივჯვარის დამაკავშირებელი გზის მიმდებარად	-3.00 ნიშნულის გეგმა	10:1	ა-103	ავტორი : გიორგი ხმალაძე დახაზა: თინათინ შერაზადიშვილი შეამოწმა : გიორგი ხმალაძე	04.07.2019	A–3

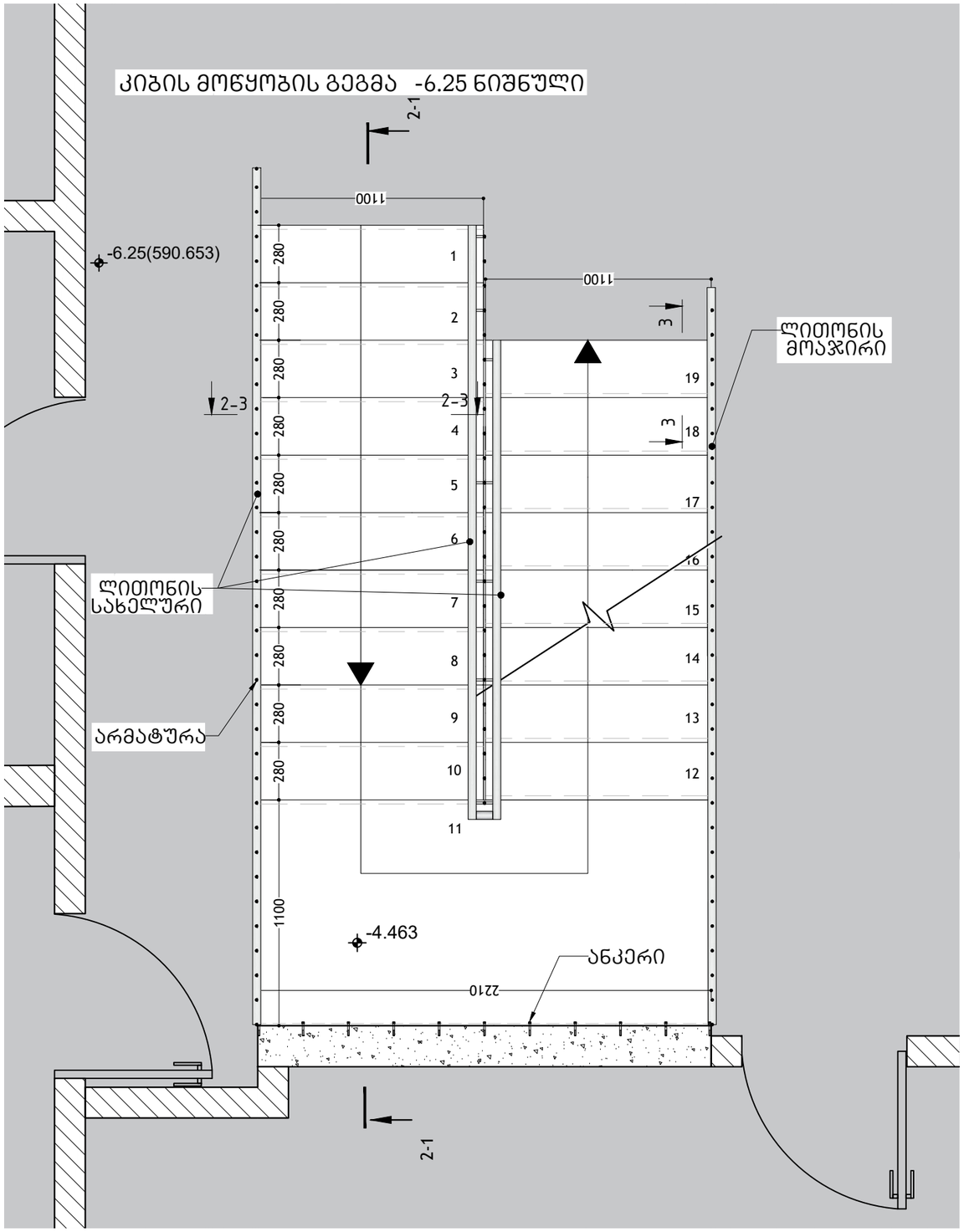

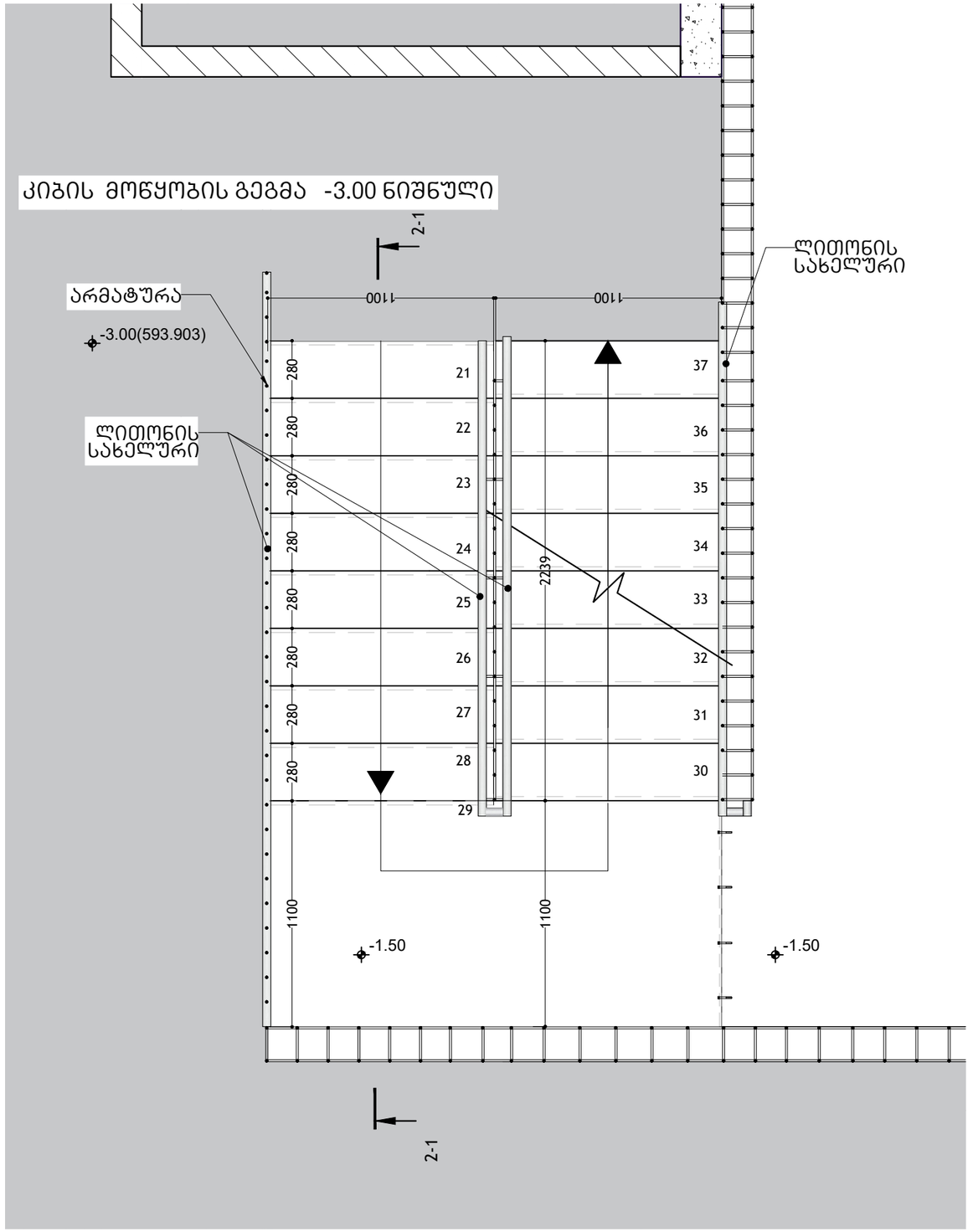

KHMALADZE ARCHITECTS

046_190116_ KlBeebi_T.dwg

რესტორანი " ვისტა"

ნუცუბიძე ვაშლიჯვარის დამაკავშირებელი გზის მიმდებარედ

ინტერიერის კიბის მოწყობის გეგმები

40:1

ა-114

ავტორი : გიორგი ხმალაძე
დახაზა: თინათინ შერაზადიშვილი
შეამოწმა : გიორგი ხმალაძე

24.12.2018

A–3

ჭრილი 2-1

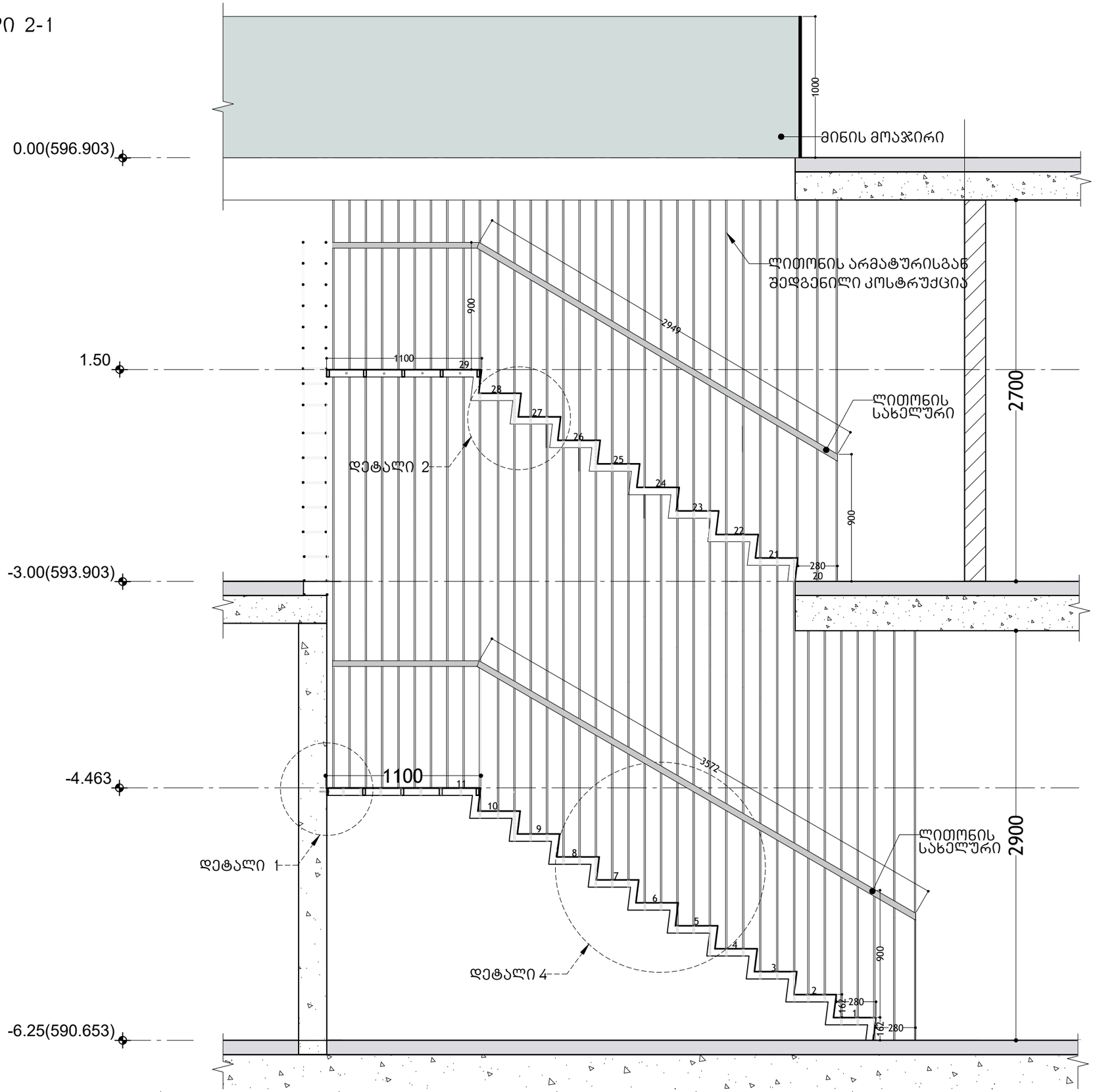

KHMALADZE ARCHITECTS

046_190116_ KlBeebi_T.dwg

რესტორანი " ვისტა"	ნუცუბიძე ვაშლიჯვარის დამაკავშირებელი გზის მიმდებარედ	ინტერიერის ქიბის ჭრილი 1-1	35:1	ა-215	ავტორი : გიორგი ხმალაძე დახაზა: თინათინ შერაზადიშვილი შეამოწმა : გიორგი ხმალაძე	24.12.2018	A–3

ჭრილი 3

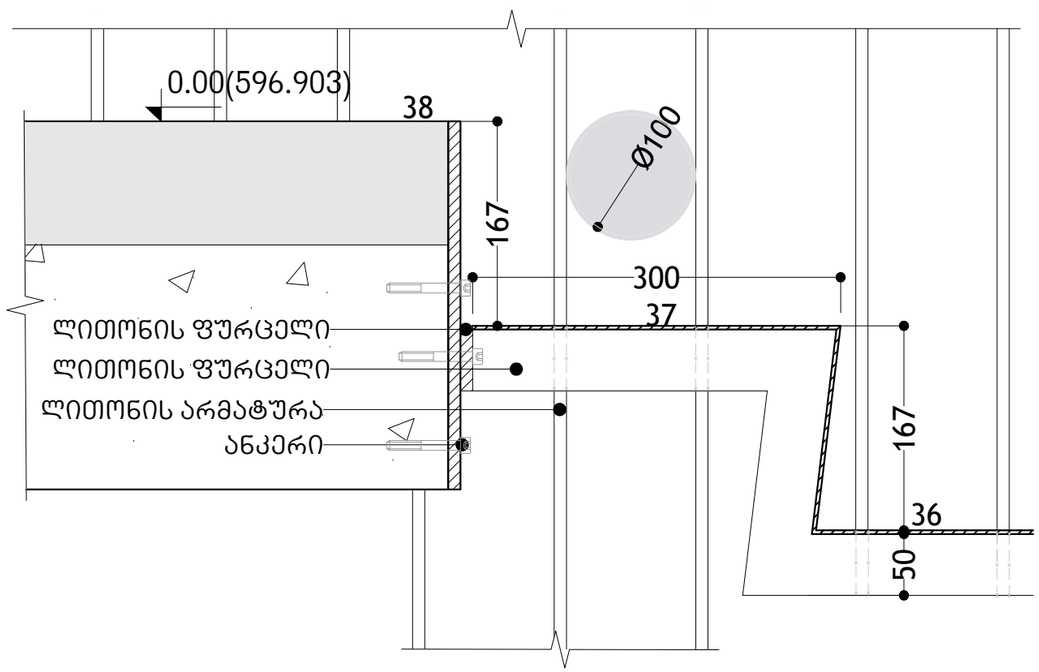

ჭრილი 2-3

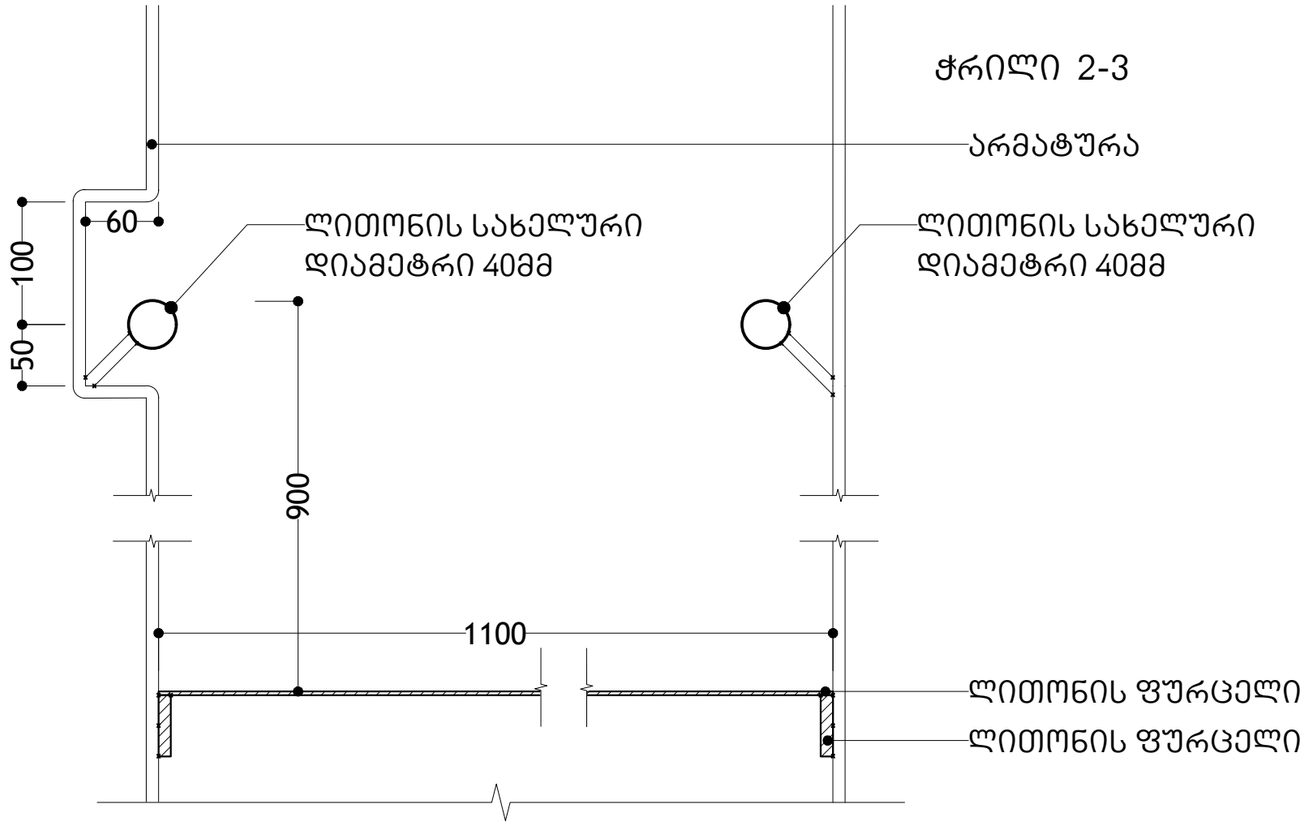

დეტალი 1

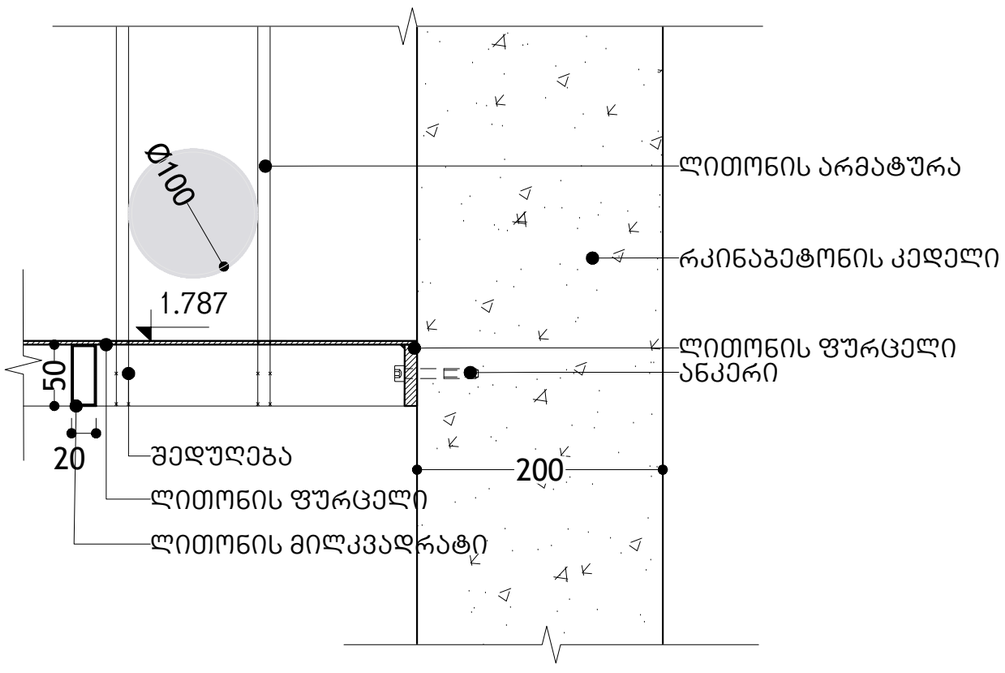

დეტალი 2

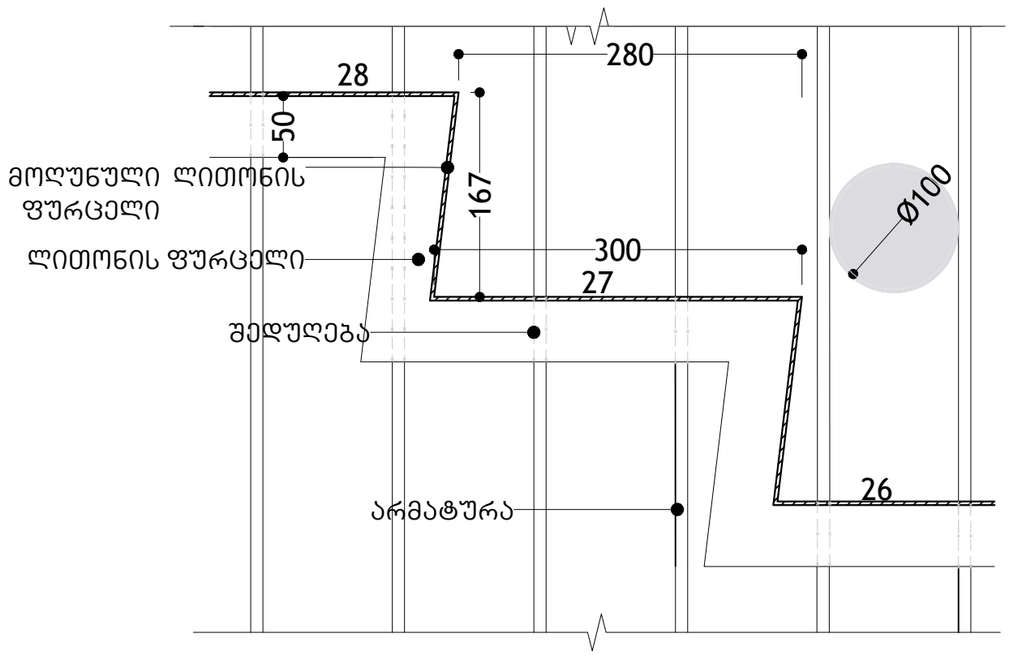

KHMALADZE ARCHITECTS 046_190116_ KlBeebi_T.dwg	რესტორანი " ვისტა"	ნუცუბიძე ვაშლიჯვარის დამაკავშირებელი გზის მიმდებარედ	ინტერიერის ჯიბის დეტალები	200:1	ა-316	ავტორი : გიორგი ხმალაძე დახაზა: თინათინ შერაზადიშვილი შეამოწმა : გიორგი ხმალაძე	24.12.2018	A–3

დეტალი 4

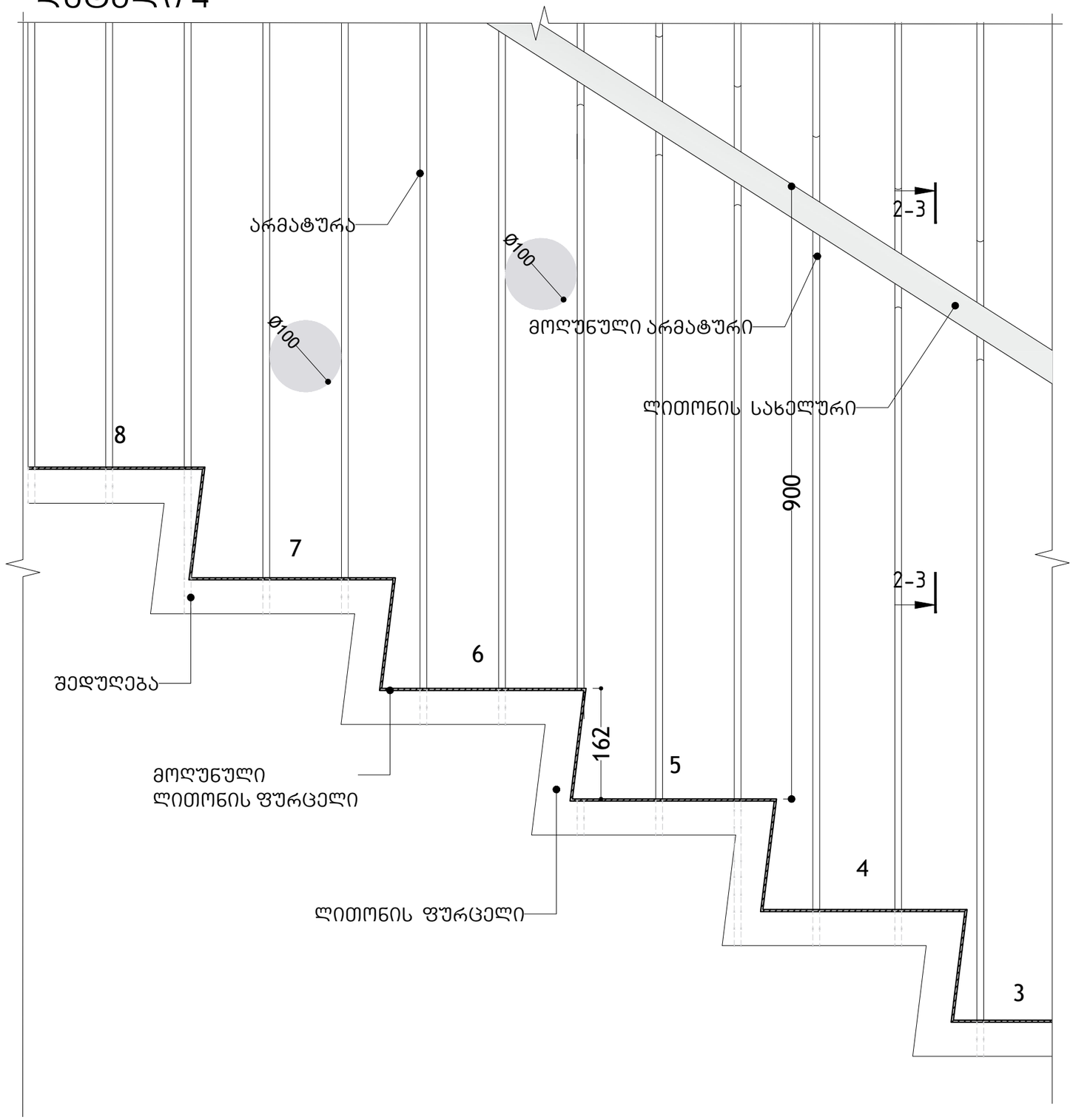

KHMALADZE
ARCHITECTS

046_190116_ KlBeebi_T.dwg

რესტორანი " ვისტა"

ნუცუბიძე ვაშლიჯვარის დამაკავშირებელი გზის მიმდებარედ

ინტერიერის ჯიბის დეტალები

150:1

ა-317

ავტორი : გიორგი ხმალაძე
დახაზა: თინათინ შერაზადიშვილი
შეამოწმა : გიორგი ხმალაძე

24.12.2018

A–3

სახანძრო კიბის გეგმა

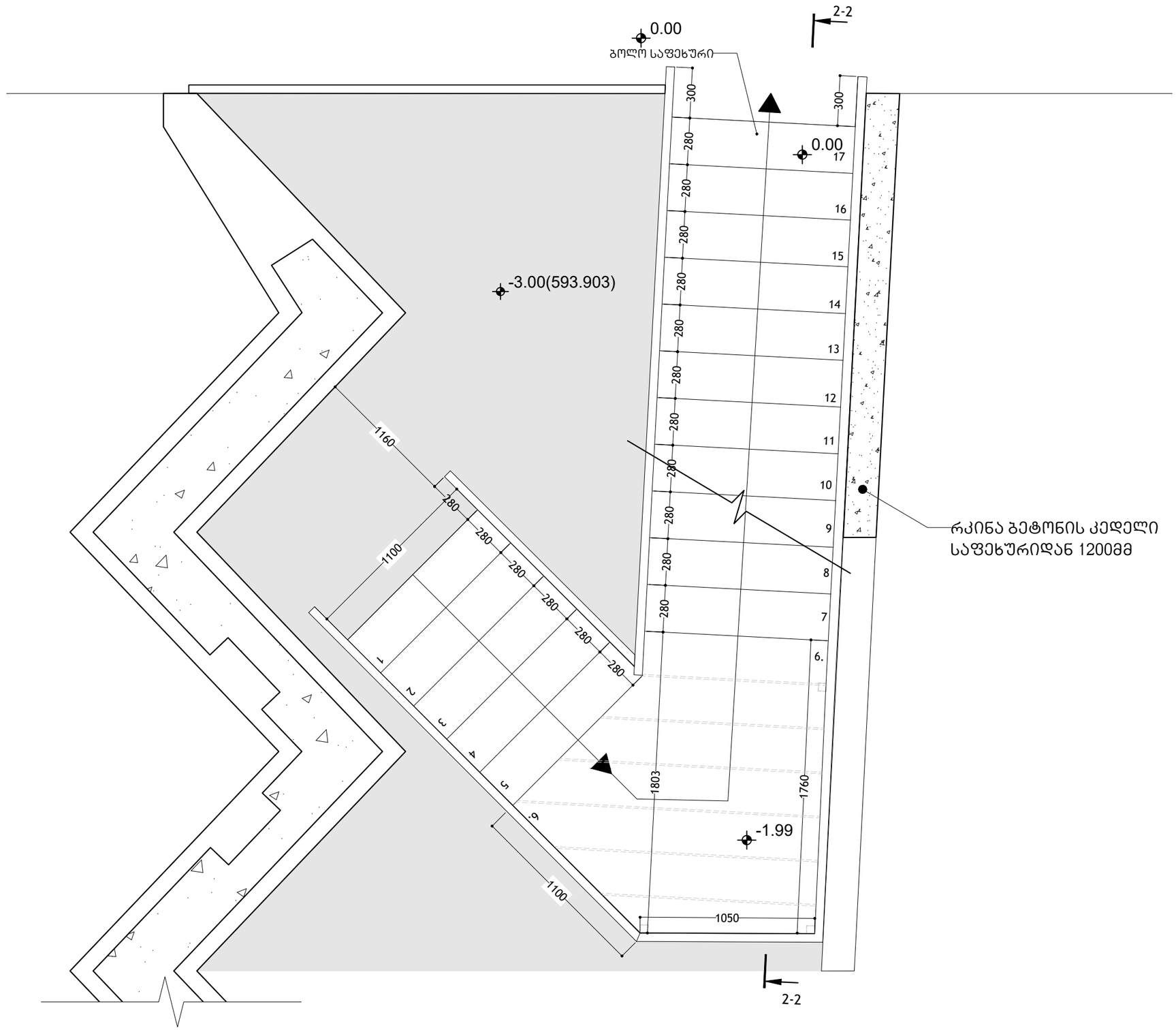

KHMALADZE ARCHITECTS 046_190116_ KlBeebi_T.dwg	რესტორანი " ვისტა"	ნუცუბიძე ვაშლიჯვარის დამაკავშირებელი გზის მიმდებარედ	ექსტ. სახანძრო კიბის მოწყობის გეგმები	40:1	ა-118	ავტორი : გიორგი ხმალაძე დახაზა: თინათინ შერაზადიშვილი შეამოწმა : გიორგი ხმალაძე	24.12.2018	A–3

სახანძრო კიბის ჭრილი 2-2

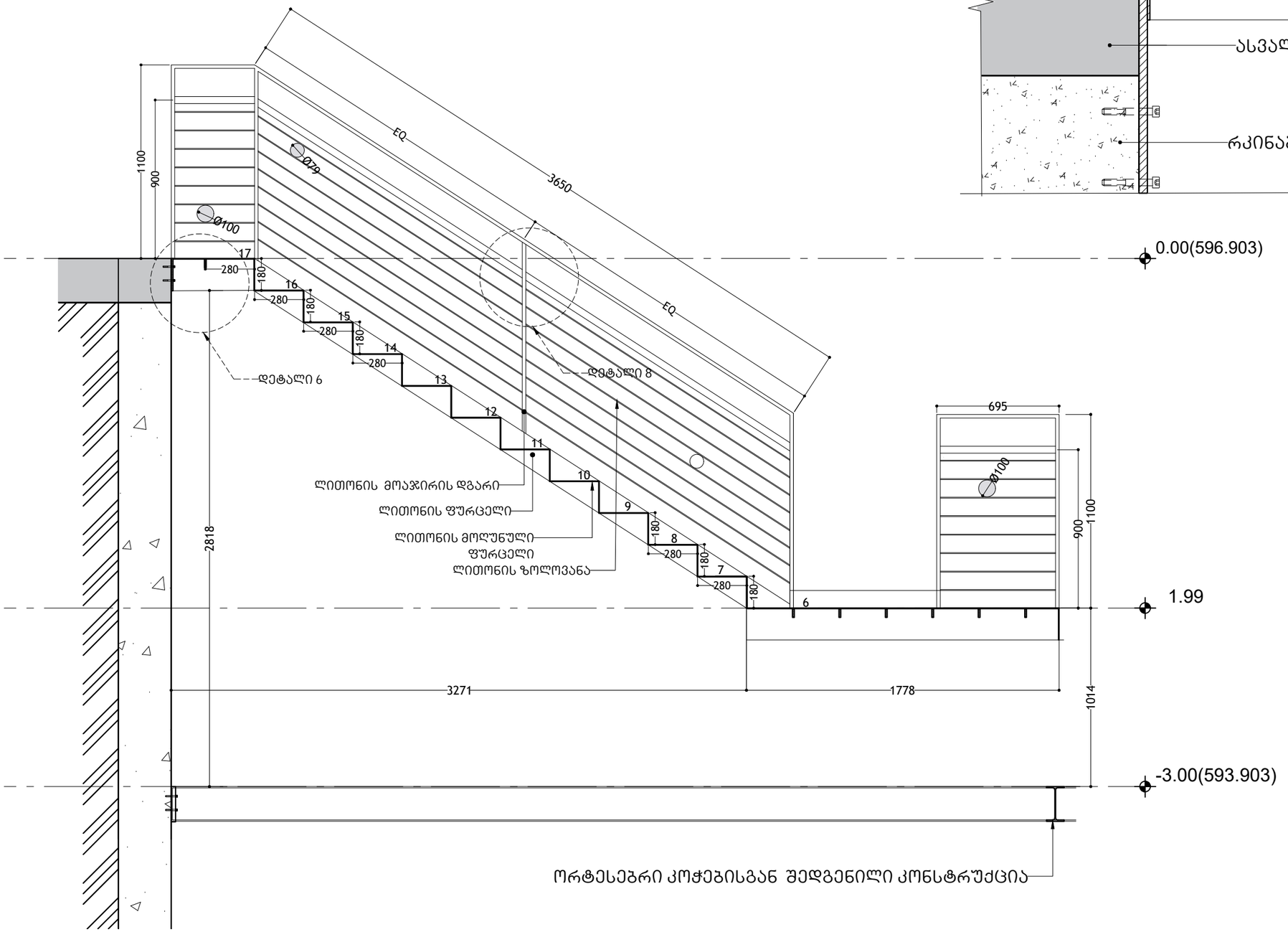

ორტესებრი კოჭებისგან შედგენილი კონსტრუქცია

დეტალი 6

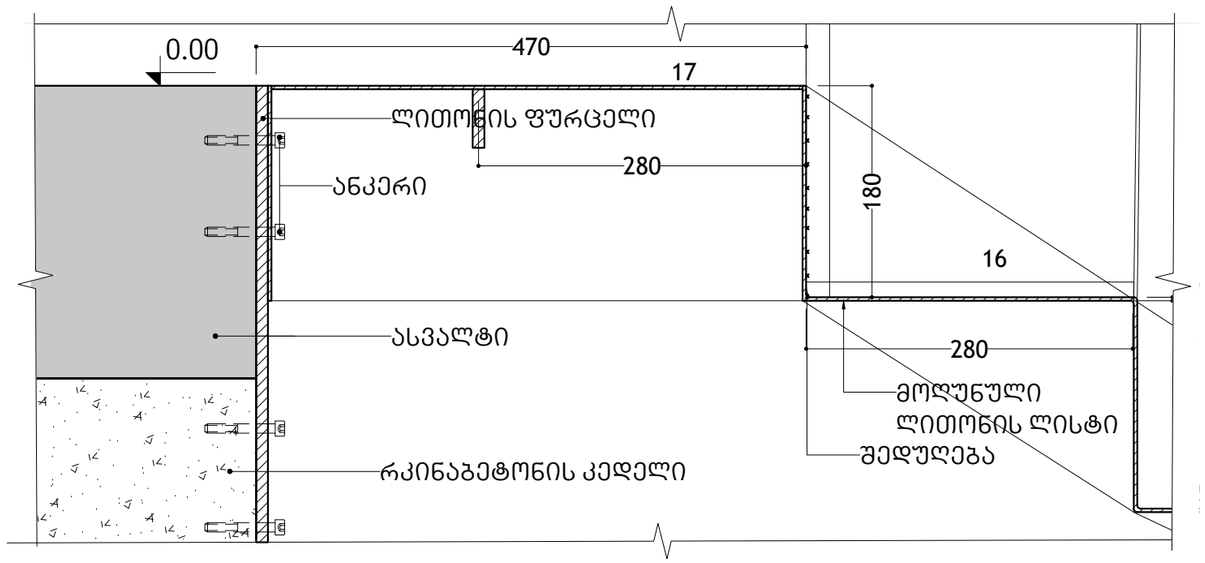

დეტალი 8

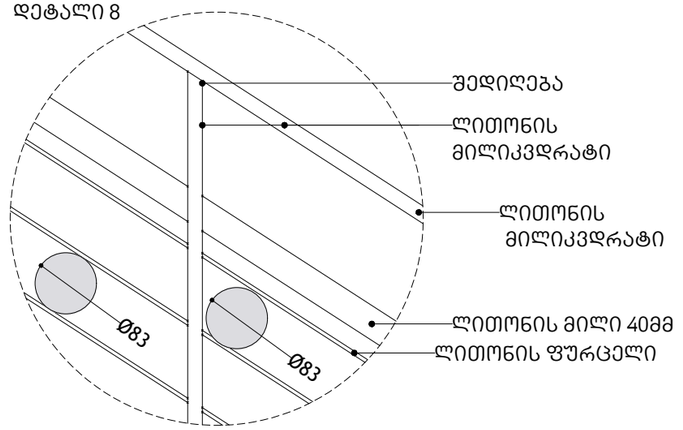

KHMALADZE ARCHITECTS 046_190116_ KlBeebi_T.dwg	რესტორანი " ვისტა"	ნუცუბიძე ვაშლიჯვარის დამაკავშირებელი გზის მიმდებარედ	ექსტ. სახანძრო კიბის ჭრილი 1-2, დეტალი 6	40:1	ა-319	ავტორი : გიორგი ხმალაძე დახაზა: თინათინ შერაზადიშვილი შეამოწმა : გიორგი ხმალაძე	24.12.2018	A–3