ქალაქ თბილისის მუნიციპალიტეტის მერია
გარემოს დაცვის საქალაქო სამსახური

წერილის ნომერი: **18-01182463257**
თარიღი: **03/09/2018**
პინი: **2758**

ადრესატი: შპს ESS
საიდენტიფიკაციო ნომერი: 404935816
მისამართი: საქართველო, თბილისი, ეკა-საბურთალოს რაიონი, გაგარინის II შესახვევი. № 2/5- №4, ბ. 1

გადაამოწმეთ: document.municipal.gov.ge

ქალაქ თბილისის მუნიციპალიტეტის მერიის გარემოს დაცვის საქალაქო სამსახურმა განიხილა, თქვენი 2018 წლის 31 აგვისტოს #10/01182432295-18 განცხადება, სსიპ ქალაქ თბილისის მუნიციპალიტეტის არქიტექტურის სამსახურის მიერ გადმოგზავნილი 28 ივნისის #60-01181792008 წერილი და თანდართული დოკუმენტაცია (დამოუკიდებელი ექსპერტის გიორგი ტივაძის 2018 წლის 7 ივნისის საექსპერტო დასკვნა) რომლითაც ითხოვთ თქვენს კუთვნილ ტერიტორიაზე (ქ. თბილისის, გუდაუთის ქუჩა #3-ის მიმდებარედ ს.კ. #01.13.05.004.166) მწვანე ნარგავების მოჭრა/გადარგვის ნებართვას.

გაცნობებთ, რომ ქალაქ თბილისის მუნიციპალიტეტის საკრებულოს 2014 წლის 12 დეკემბრის #17-55 დადგენილებით დამტკიცებული „ქ. თბილისის მუნიციპალიტეტის ტერიტორიაზე მწვანე ნარგავების დაცვის, მოვლისა და აღდგენის წესი"-ს (შემდგომში მოხსენებული, როგორც „დადგენილება'') 21-ე მუხლის საფუძველზე მწვანე ნარგავების გადარგვას ენიჭება უპირატესობა მოჭრასთან მიმართებით, ასევე იმის გათვალისწინებით, რომ არსებული ნარგავები განთავსებულია საპროექტო ტერიტორიაზე და აფერხებს პროექტით გათვალისწინებულ სამშენებლო სამუშაოების განხორციელებას, სამსახური გასცემს 1 (ერთი) ძირი კაკლის ხის (დიამეტრი 12.0სმ) და 1 (ერთი) ძირი იფანის (დიამეტრი 3.0სმ) თქვენსავე ტერიტორიაზე (#01.13.05.004.166) გადარგვის ნებართვას მშენებლობის ნებართვის/წერილობითი თანხმობის წარმოდგენის შემთხვევაში.

მწვანე ნარგავების გადარგვის ნებართვა გაიცემა 1 წლის ვადით, ხოლო გადარგული მწვანე ნარგავების მოვლის სამუშაოების ხანგრძლივობა განისაზღვრება 3 წლის ვადით.

ნებართვის მიმღები ვალდებულია გადარგვის დაწყების თარიღი და დროის ინტერვალი წერილობით აცნობოს ქალაქ თბილისის მუნიციპალიტეტის მერიის გარემოს დაცვის საქალაქო სამსახურს ზედამხედველობის გაწევის მიზნით (გადარგვის დაწყებამდე - არანაკლებ 2 სამუშაო დღით ადრე). წინააღმდეგ შემთხვევაში მწვანე ნარგავების გადარგვა ჩაითვლება უკანონოდ.

გადარგვის განხორციელების შემდეგ, ყოველ კვარტალში ერთხელ უნდა წარმოადგინოთ გადარგული ხე-მცენარეების მდგომარეობის შესახებ ანგარიში და შესაბამისი ფოტომასალა.

აქვე გაცნობებთ, გადარგვიდან 3 წლის განმავლობაში მწვანე ნარგავების გახმობის შემთხვევაში დაგეკისრებათ განმეორებითი საკომპენსაციო რგვის ვალდებულება.

რაც შეეხება 1 (ერთი) ძირი თუთის ხის (დიამეტრი 52.0სმ) მოჭრის საკითხს გაცნობებთ, რომ დადგენილების 26-ე მუხლის პირველი პუნქტის „გ'' ქვეპუნქტის საფუძველზე, ვინაიდან ჩვეულებრივი თუთა დიდტანოვანი ეგზემპლარია, უფლებამოსილი პირის მიერ არ არის დადასტურებული მისი გადარგვის შესაძლებლობა, განთავსებულია საპროექტო ტერიტორიაზე და ცალსახად აფერხებს მშენებლობას, სამსახური გასცემს ხის მოჭრის ნებართვას მას შემდეგ, რაც წარმოდგენთ სათანადო წესით გაცემულ მშენებლობის ნებართვასა და ბიომრავალფეროვნებაზე ზემოქმედების შესაბამის საკომპენსაციო ღონისძიების განხორციელების-აღდგენითი ღირებულების თანხის გადახდის ქვითარს, რომელიც შეადგენს

0160
ა(ა)იპ მუნიციპალური სერვისების
განვითარების სააგენტო
ჟ. შარტავას, 7

832 (რვაას ოცდათორმეტი) ლარს (საბიუჯეტო შემოსავლების სახაზინო კოდი-#300773292 ბანკის კოდი-TRESGE22).

წინამდებარე ინდივიდუალური ადმინისტრაციულ-სამართლებრივი აქტი შესაძლოა გასაჩივრდეს ქ. თბილისის მუნიციპალიტეტის მერთან (ქალაქი თბილისი, ჟ. შარტავას ქუჩა №7), დაინტერესებული მხარის მიერ მისი ოფიციალური წესით გაცნობის დღიდან ერთი თვის ვადაში.

პატივისცემით,

გიგა გიგაშვილი

გარემოს დაცვის საქალაქო სამსახური-პირველადი სტრუქტურული ერთეულის ხელმძღვანელი
(საქალაქო სამსახურის უფროსი)

გამოყენებულია კვალიფიციური ელექტრონული ხელმოწერა/ ელექტრონული შტამპი

დენდროლოგიური გეგმა

ქ. თბილისი
გუდაუთის ქ.№3-ის მიმდებარედ
ს/კ 01.13.05.004.166

განმარტებითი ბარათი

საპროექტო ობიექტი მდებარეობს ქ. თბილისი, გუდაუთის ქ. #3-ის მიმდებარედ (საკ.კოდ. 01.13.05.004.166), დამკვეთი: ESS 404935816, არასასოფლო სამეურნეო.

ტერიტორია არის ვაკე ადგილი, აღენიშნება 14 ძირი ხე-მცენარე:

#3;4;5;6;7;8 -ვაზი (ლიანა)

#1;2-ქლიავი

#9-თუთა;

#10-ჭერამი;

#13-ლეღვი;

#14-მუშმალა;

#12-კაკალი (გადაირგვება საპროექტო ტერიტორიაზე);

#11-იფანი (გადაირგვება საპროექტო ტერიტორიაზე).

საექსპორტო დასკვნა 7.06.2018 წ ფოტომასალით თან ახლავს.

ტერიტორიის საერთო ფართია: 433კვ/მ

გასამწვანებელი ფართი: კ3-43.1კვ/მ.

გასანწვანებლად შემოთავაზებული საპროექტო მცენარეთა სახეობები შერჩეულია ქ. თბილისის მუნიციპალიტეტის მთავრობის 2018წლის 8 თებერვლის #05.14.147 განკარგულებით დამტკიცებული პრიორიტეტული ხეების სიიდან:

1.პირამიდული კვიპაროსი-3 ძ.

აღნიშნული ხე-მცენარეები შერჩეულია ქ.თბილისის კლიმატური, ნიადაგობრივი, დეკორატიული და ურბანული პირობების გათვალისწინებით.

გამწვანების პროექტი დასრულდება სამშენებლო პროექტის დასრულებიდან 12 თვის განმავლობაში ვეგეტაციური და აგროტექნიკური პირობების გათვალისწინებით.

გაშენებული მწვანე ნარგავების მოვლა-პატრონობაზე პასუხისმგებელი პირია: ლევან სამადაშვილი (პ/ნ 59001009764).

გაშენებული მწვანე ნარგავების მოვლა იქნება სამი წელი.

ელისო ხარჩილავა

(პ/ნ 62004015900)

მწვანე მშენებლობის ინჟინერი (AA #0039124) ;2018/09/13

მცენარეთა დაჯვალვის გეგმა

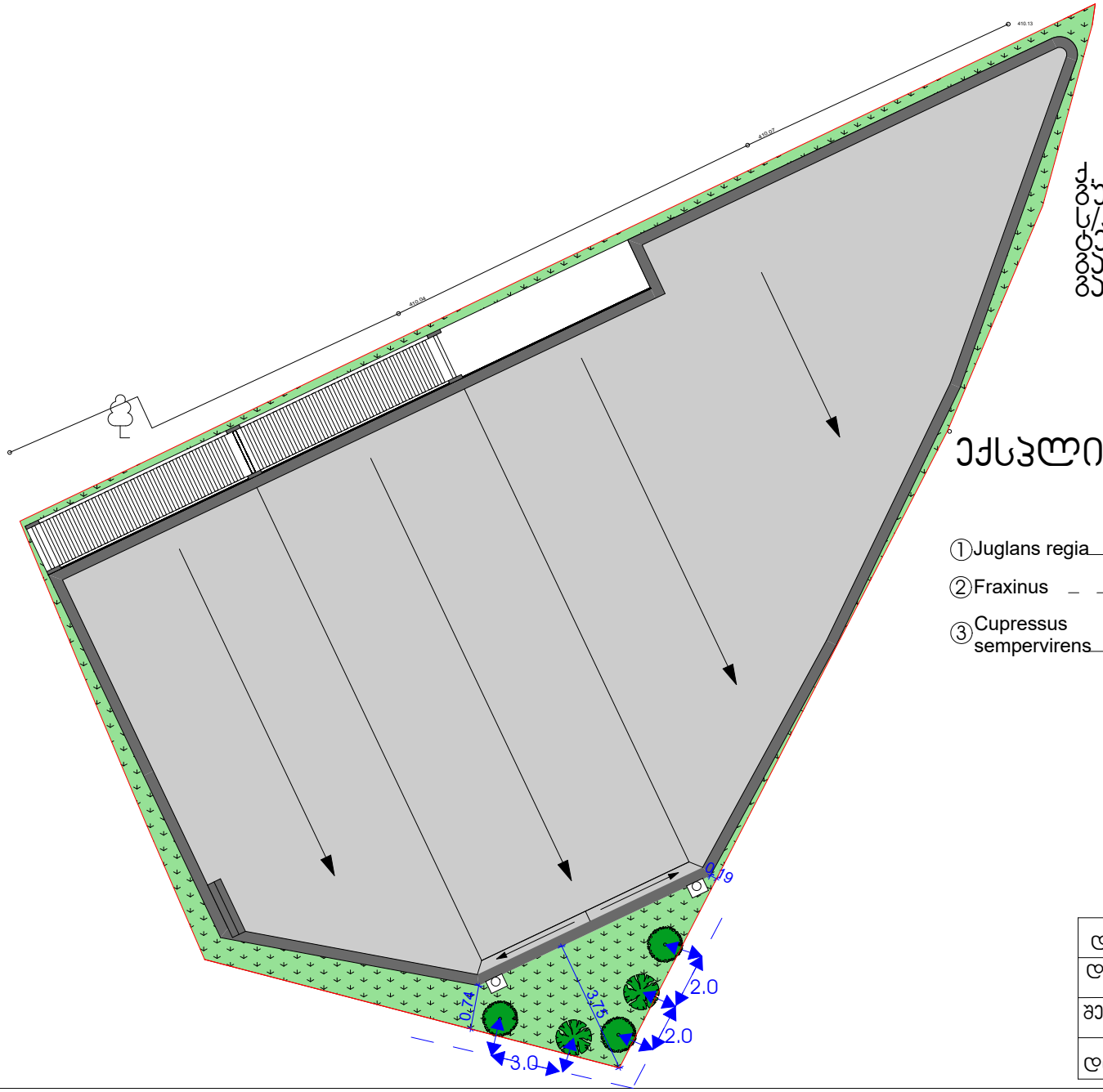

ქ. თბილისი
გუდაუთის ქ.№3-ის მიმდებარედ
ს/კ 01.13.05.004.166
ტერიტორიის საერთო ფართი: 433კვ/მ
განაშენიანების ფართი:390.1კვ/მ
გამწვანება:43.1კვ/მ

ექსპლიკაცია:

①Juglans regia	1ძ	საპროექტო ტერიტორიაზე არსებული ხე-მცენარეები (გადარგული)
②Fraxinus	1ძ	
③Cupressus sempervirens	3ძ	

დამკვეთი	შპს ე.ს.ს	
დირექტორი	ლევან სამადაშვილი	
შემსრულებელი	შპს "მოურავი" ს/კ406228069	
ლანდშ. დიზაინერი	ელისო ხარჩილავა	

დენდროლოგიური გეგმა

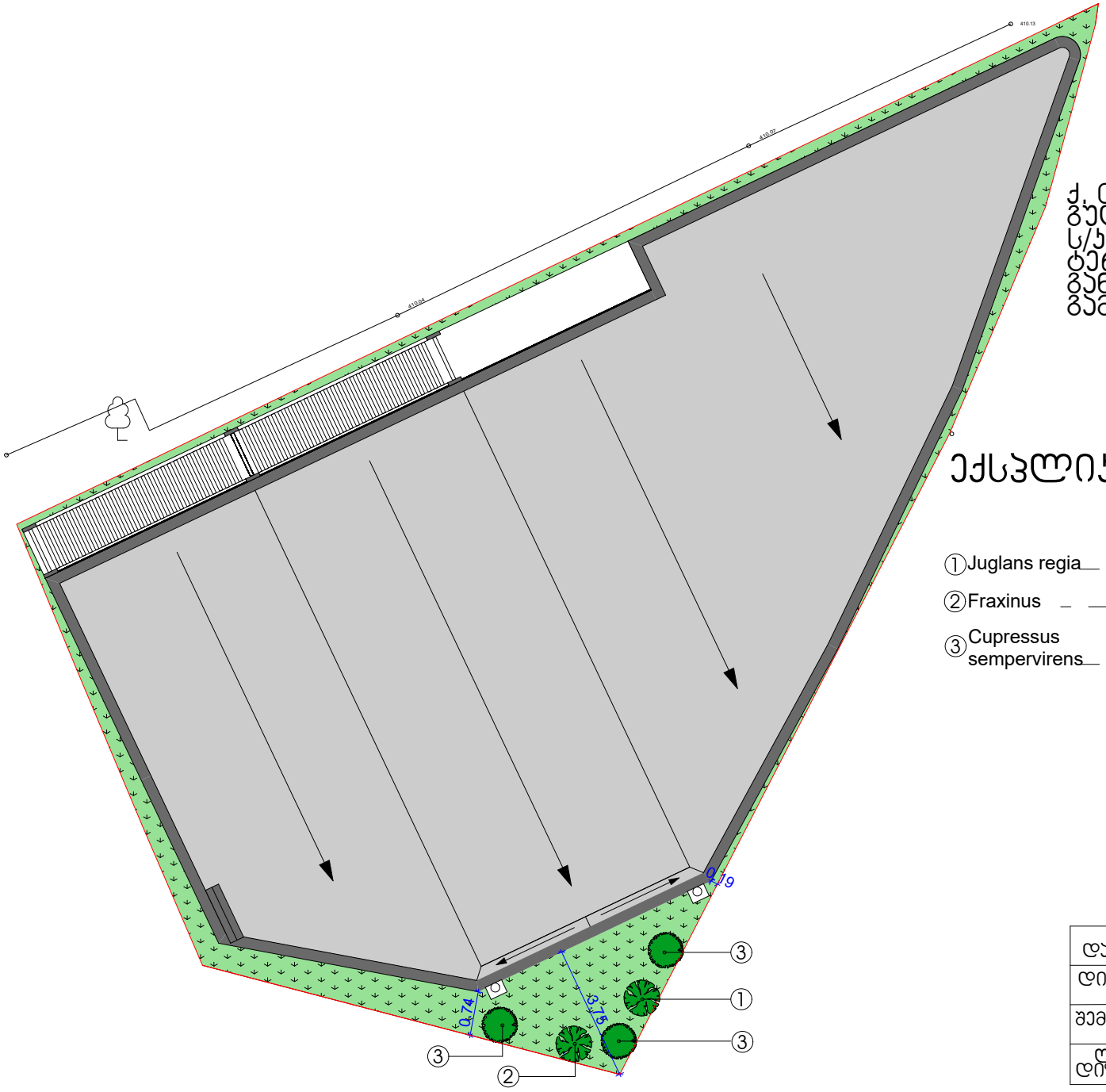

ქ. თბილისი
გუდაუთის ქ.№3-ის მიმდებარედ
ს/კ 01.13.05.004.166
ტერიტორიის საერთო ფართი: 433კვ/მ
განაშენიანების ფართი:390.1კვ/მ
გამწვანება:43.1კვ/მ

ექსპლიკაცია:

①Juglans regia	1ძ	საპროექტო ტერიტორიაზე არსებული ხე-მცენარეები (გადარგული)
②Fraxinus	1ძ	
③Cupressus sempervirens	3ძ	

დამკვეთი	შპს ე.ს.ს	
დირექტორი	ლევან სამადაშვილი	
შემსრულებელი	შპს "მოურავი" ს/კ406228069	
ლანდშ. დიზაინერი	ელისო ხარჩილავა	

მცენარეთა ექსპლიკაცია

#	მცენარეთა დასახელება	რაოდენობა	სიმაღლე მეტრებში	ღეროს დიამეტრი	ფორმა	ხნოვანება	მახასიათებლები
1	გადასარგავი მცენარეები	2					
2	**Cupressus sempervirens** მარადმწვანე კვიპაროსი	3	3-5.5მდე	14სმ.დან	ხე	5-10წ	გვალვაგამძლე სწრაფად მზარდი

არსებულ ხე ნარგავთა ინვენტარიზაცია

#	მცენარეთა დასახელება		რაოდენობა	სიმაღლე მეტრებში	ღეროს დიამეტრი	დეკორატიული ღირებულება	ჩასატარებელი ღონისძიება
1	Prunus domestica	ქლიავი	1	0.60	14სმ-დან	ხე, ზეხმელი	მოჭრა
2	Prunus domestica	ქლიავი	1	1.30	14სმ-დან	ხე, ხმელი ტოტებით	
3	Vitis	ვაზი	1	4.0	14სმ-დან	ხვიარა ჯანსაღი	
4	Vitis	ვაზი	1	4.0	14სმ-დან	ხვიარა ჯანსაღი	
5	Vitis	ვაზი	1	4.0	14სმ-დან	ხვიარა გადაბელილი	
6	Vitis	ვაზი	1	4.0	14სმ-დან	ხვიარა გადაბელილი	
7	Vitis	ვაზი	1	4.0	14სმ-დან	ხვიარა გადაბელილი	
8	Vitis	ვაზი	1	5.0	14სმ-დან	ხვიარა ჯანსაღი	
9	Morus	თუთა	1	5.20	14სმ-დან	ხე ჯანსაღი	
10	Prunus armenica	ჭერამი	1	1.70	14სმ-დან	ხე ჯანსაღი	
11	Fraxinus	იფანი	1	3.0	14სმ-დან	ხე ხმელი ტოტებით	გადარგვა
12	Juglans regia	კაკალი	1	1.20	14სმ-დან	ხე ჯანსაღი	გადარგვა
13	Ficus carica	ლეღვი	1	1.0	14სმ-დან	ხე ჯანსაღი ამონაყრით	
14	Erioborrya	მუშმალა	1	1.20	14სმ-დან	ხე ხმობადი ამონაყრით	

k3-43.1ᑲ3/∂

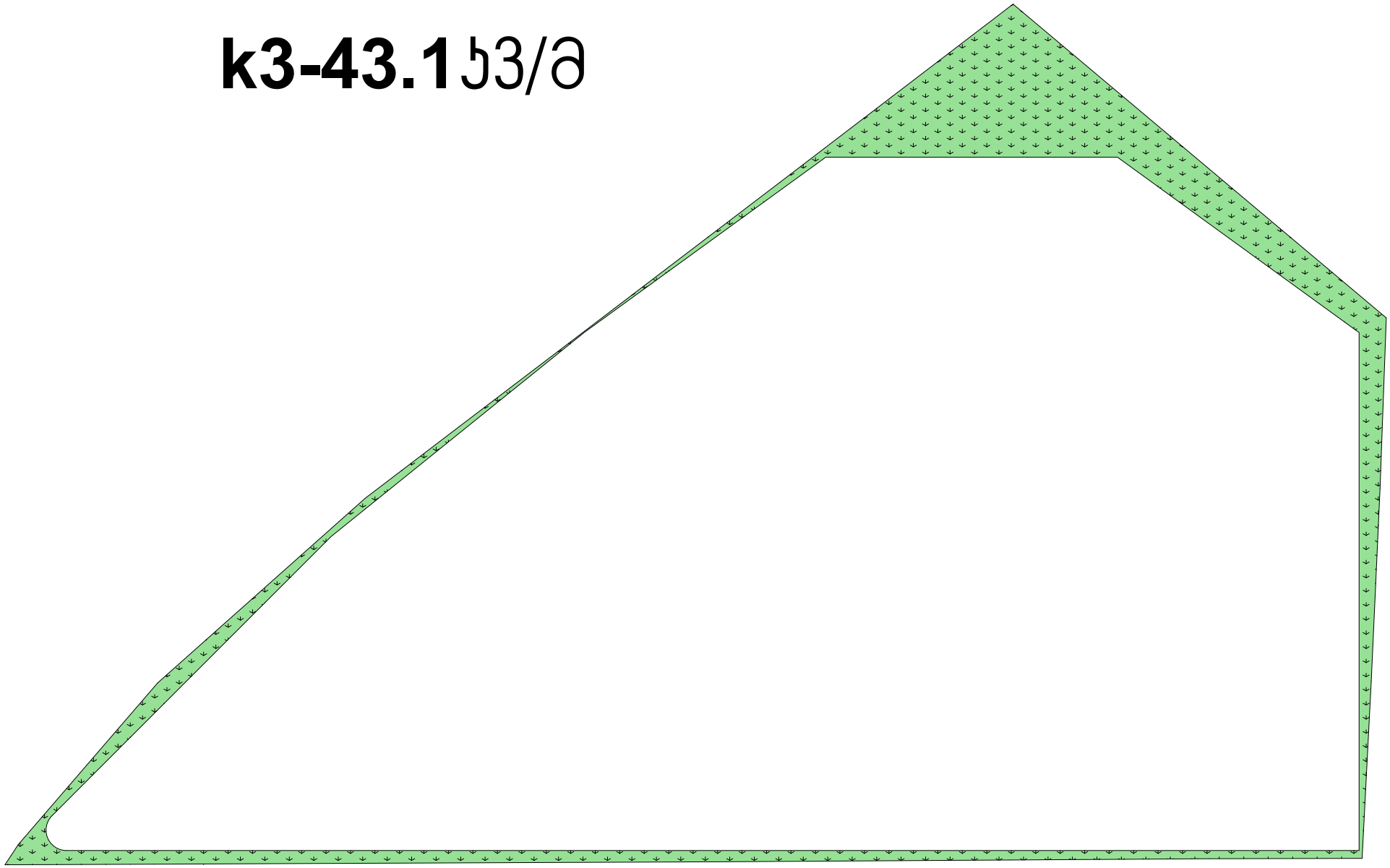

სამუშაოთა მოცულობა

#	სამუშაოთა დასახელება	განზომილება	რაოდენობა	შენიშვნა
1	ბასამწვანებელი ტერიტორიის ფართობი	კვ.მეტრი	43.1	
2	ბასამწვანებელი ტერიტორიის ბასუფთავება და დამუშავება	კვ.მეტრი	43.1	
3	ადგილების მომზადება ხეების დასარგავად 50% ტყის მიწის შეტანით	ცალი	3	
4	ხეების დარგვა	ცალი	3	
5	ადგილების მომზადება ხეების გადასარგავად 50% ტყის მიწის შეტანით	ცალი	2	
6	ხეების გადარგვა	ცალი	2	
7	ტერიტორიების მომზადება ჩვეულებრივი გაზონის მოსაწყობად, 20%ტყის მიწის შეტანით	კვ.მეტრი	43.1	
8	გაზონის მოწყობა (დათესვა ან რულონის დაგება)	კვ.მეტრი	43.1	
9	გაზონის მოვლა	კვ.მეტრი	43.1	
10	ახალ დაგებულ ხე-მცენარების მოვლა	ცალი	5	
11	ახლად დარგული ხე-მცენარეების, ყვავილნარების და გაზონის მორწყვა	ყველა მცენარე და გაზონი		