ჭრილი 3-3 1-8 ღერძებს შორის მ 1:100



ფორმატი A1	ღაკვეთა	ფაილის სახელი

ჭრილი 3-3 1-8 ღერძებს შორის

ექსპლიკაცია

პირობითი აღნიშვნები

+32.20 არქიტექტურული ნიშნული

ნაკვეთის საზღვარი

შენიშვნები

1. ნახაზებზე ზომები მოცემულია სანტიმეტრებში
2. ვერტიკალური ნიშნულები მოცემულია მეტრებში

შენიშვნა:

1.ბაღის ქვედაბოდან გამორჩენილი ნაგებობები არაუნაკრი მასალის ობიექია.

2.კრებსითად გაფდობილი ატმოსფის სიმაღლე აღემატება 0.76 მეტრს, ამიტომ ატმოსფი ეკრანებს ეროზიისაგან ცხაობდეს ბეტონის ხარისხის ზედაპირებს.

3.შახატის შემოზღუდვის ღობიდან ცხელსაგზაო ზედაპირის ღობიდან მანძილად ნებადართული ნაკლები და მაღალი ცხელსაგზაოების ხარისხის გათვალისწინება 1.5 ხაათს, ამასთან ერთ ადგილზე ორზე დაშორებით მანძილებზე ორმაგი ბოძებისა და ბადეების დაყენება.

4.ბარხის კედელის ფუნქციები განსაზღვრა: 1. ბაქნის კონსტრუქციების თითქმის ნებადართული ნებადართული ბაქნის და ბაქნისაგან 3მ-ის ფარგლებში ტერიტორიის ნებადართული ნებადართული ბეტონის არხები, რომელთა ზომები ბაქნის ნებადართული ნებადართული ბეტონის არხები. შენიშვნა: ქვედა მხრივ ღია ბაქნის ნებადართული ნებადართული ბეტონის არხები, რომელთა ზომები ბაქნის ნებადართული ნებადართული ბეტონის არხები. 2. ქვედა მხრივ ღია ბაქნის ნებადართული ნებადართული ბეტონის არხები, რომელთა ზომები ბაქნის ნებადართული ნებადართული ბეტონის არხები. 3. ბაქნის ნებადართული ნებადართული ბეტონის არხები, რომელთა ზომები ბაქნის ნებადართული ნებადართული ბეტონის არხები.

5.ბაქნის უსაფრთხო და ეფექტიანი ღობეები წარმოადგენს მისაღებად მასალებად ხაშუალებას.
6. სამშენებლოდან ბაქნისგარეთ არხები შესრულებია ნორმატიული ბაქნის ან ობიექს შიდაბინაობაში, შესაბამისად. შესაბამისად 722.4.1(1).
7. მრავალ კედლებში, სვეტებსა და კოშკებში ფენა არმატურის მოცულობა 35 მმ-ით ნაკლები უნდა აღებოდეს კონსტრუქციას ღამოსაყრის 25 მმ სისქის ბაჯის შესით.

დამკვეთი - შპს შ.მ.ს. ჯგუფი			
მის: ქ. თბილისი, დიმიტრი თავდადებულის ქუჩა კორპუსი 2-ის მიმდებარედ საკადასტრო კოდი 01.10.06.006.287			
მრავალფუნქციური კომპლექსის არქიტექტურული პროექტი			
თანამდებობა	ბჭარი	ხელმოწ.	თარიღი
დირექტორი	მ. მარმიანი		
პროექტმენეჯერი	ს.ავაკალიანი		
არქიტექტორი	ს.ავაკალიანი		
შეასრულა	ს.ავაკალიანი		
LTD "G.M.S. group"			
მასშტაბი	1:100		
თარიღი	14.07.2018		
სტადია	ფურცელი	ფურცლები	
მ.პ.	ა-030		

ჭრილი 2-2 ლიფტის შახტაზე A-D ღერძებს შორის მ 1:100



ფორმატი A1	დაკვეთა	ვაილის სახელი

ჭრილი 2-2 A-D ღერძებს შორის

ექსპლიკაცია

პირობითი აღნიშვნები

+32.20 არქიტექტურული ნიშნული

ნაკვეთის საზღვარი

შენიშვნები

1. ნახაზებზე ზომები მოცემულია სანტიმეტრებში
2. ვერტიკალური ნიშნულები მოცემულია მეტრებში

შენიშვნა:

1.გარე კედლებიდან გამოშვებული ნაშენობები არაუმეტეს მასალის სიგანისა.

2.პროექტირება გარემოზეღე ატმოსფის სიმარტე აღებულია 0.76 მეტრის, ასევე ატმოსფო წარმოებების პოტენციალიანი ატმოსფერობის ხარისხის ზღვრულება.

3.შახტის შემოზღუდვის ღიობებში ლიფტისშორეთი ზღუდეების ღიობების მსგავსად იწყება დატენი და მასში ატმოსფერების ხარისხი გაუარესდება 1.5 სანამ, ასევე ასრე ტარის ნიშან დამდეგი მასალისგამოშების ელექტრო მოხსნისების შეფასებისათვის დაბეჭდება.

4.არხის კვანძების აღწერა: 1. კაბელის კონტროლის ობიექტებში სისტემის რეზისტენტიანი კაბელის და კაბელგადაყვანა მისაღები არხები, რომელშიც კაბელის მოსალოების სიმაღლე 0.94 მ ჩუქ აღემატება. ასევე არხებისგან მოითხოვება პოლუი არხის შესასვლელში ქვეშა მიმართულებით იწე, რომ შესაღლებელი იყოს მათთან მიწოდება. 2. ქვეშა მისაბრძანებლებთან, რომელშიც ელემენტებით არხიდან რეზისტენტიანი კაბელის არხს ან კაბელის კონტროლის სისტემის არხსა და შენიშნ არხს ან ზედაპ, რომელიც ერთ ან მეტ საართელს შეხახებება.

5.კიბის უჯრედები და ეიი-ების ღიობზე წარმოყენების მოსაწყობად გასასვლელ საშუალებას.
6. სამუშაოების კაბელკაარ არხები შესრულებია ნორმატიანად აბეტის ან ღიობის ზომებისაან, შეუსებელი. შესაბამისად 722.4.ი(ე).
7. ბრტყი კედლების, სვეტებისა და კოშკების ჭერა არმატურის მოეწყობს 35 მმ-ანი ფაძანავი შრე. კონსტრუქცი ელემენტები შემოწმების ხაოსაარს 25 მმ სისქის გაკის ფენით.

დამკვეთი - შპს გამს. ჯგუფი

მის: ქ. თბილისი, დემეტრე თავდადებულის ქუჩა კორპუსი 2-ის მიმდებარედ საკადასტრო კოდი 01.10.06.006.287

მრავალფუნქციური კომპლექსის არქიტექტურული პროექტი

თანამდებობა	გვარი	ხელმოწ.	თარიღი
დირექტორი	მ. მარგიანი		
პროექტ.ხელმძღვ	ს.ავალიანი		
არქიტექტორი	ს.ავალიანი		
შეასრულა	ს.ავალიანი		

LTD "G.M.S. group"

მასშტაბი	1:100	
თარიღი	14.07.2018	

სტადია	ფურცელი	ფურცლები
მ.პ.	ა-031	

ბინა-კიბის №1 გ 1:50

1
2
3
4
5
6
7
8
9
10
11
12
13
14
15
16
17
18
19
20
122
158
50
215
200
60
120
180
278
270
76
121
5.36 მ²
7.70 მ²
16.50 მ²
FR 90 წკმ
FR 20 წკმ
100
85
260
590
350
300
900
550
25
35
140
160
205
59
D
C
3
ბინა-კიბის №2-ის მე3ზღუდის და მე1ფეხის ბაღნის ბრტყელ ბაღნის ბრტყელ ბაღნის ბრტყელ

გზა-კიბის დეტალი

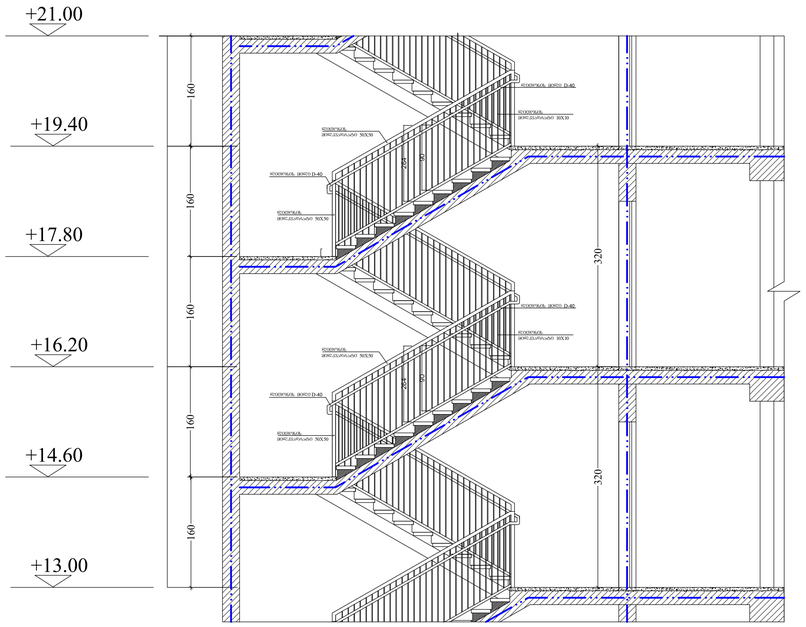

გზა-კიბის სახელური

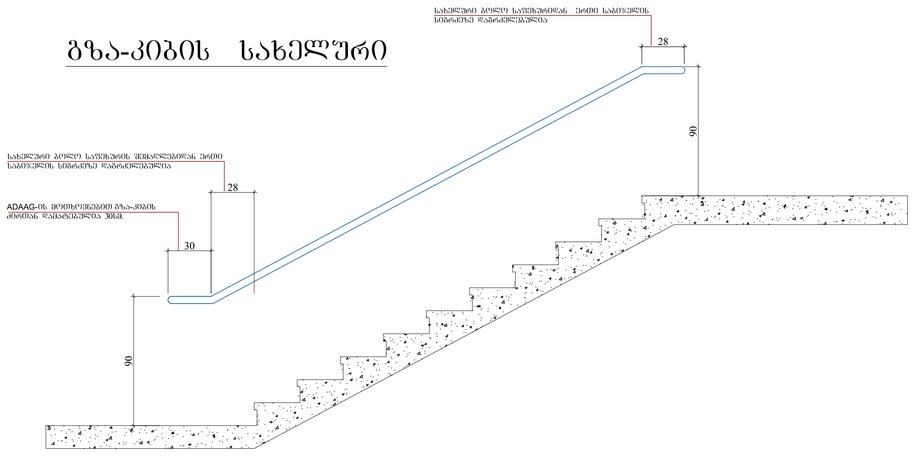

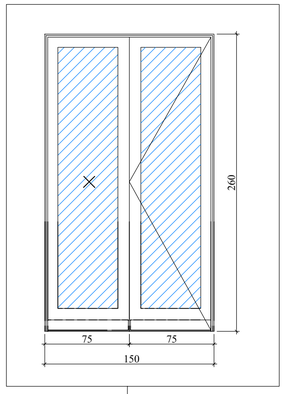

გეგმა +9.80 ნიშნულზე

ფოტოზე დაკავებულ სივრცეში, რომლებიც ნაკლებია ბუნებრივი განათებით გარე გასასვლელ ვიოლაზე მდებარე ფანჯრების ფართობის 4%-ს

1.95/15.5=12%

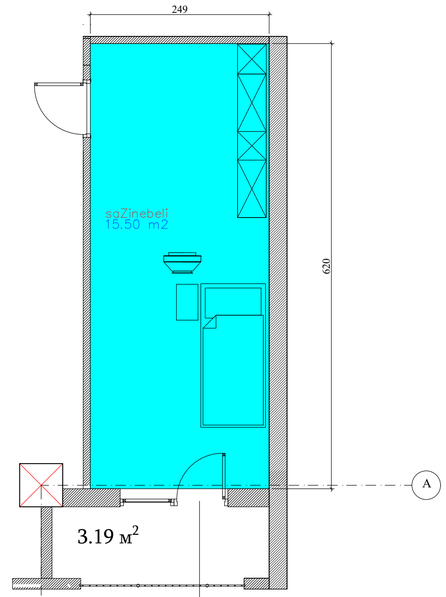

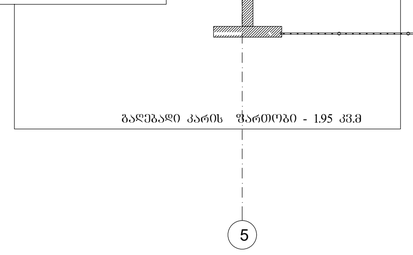

ფორმატი A1	დაკვეთა	ფაილის სახელი

დეტალები

ექსპლიკაცია

პირობითი აღნიშვნები

+32.20 არქიტექტურული ნიშნული

ნაკვეთის საზღვარი

შენიშვნები

1. ნახაზებზე ზომები მოცემულია სანტიმეტრებში
2. ფერტილური ნიშნულები მოცემულია მეტრებში

შენიშვნა:

1.ბარე ქვილაბოლან გამოზიდული ნაშენთრები არაუშავი მასალის იქნება.

2.ტრანშულად გამოზიდული ადგილის სიმარე აღემატება 0.76 მეტრს, ასევე ადგილი წარმოებების ეროზიადობის საწინააღმდეგო ღონისძიებების ზღვრებს.

3.მასტის შემოზიდვისას ღიობებში ცემენტბეტონი ზღვრულის ღიობისის მასალად იქნება ღარეული და ასევე ცემენტბეტონის ხარისხის გაუარესება 1.5 ხაზის. ასევე კარის ღიად დატოვებით მასალების ეროზიული მოქმედების შეწყვეტის მიზნით.

4.კარის კასალიდებისება განისაზღვრა 1. კარის კონტიტორის მიმოქცევი სისტემის ტრანსფორმატორი კარის და კარებისაგან 2. ადგილის არხი, რომელშიც კარის მოხარისის სიჩქარე 0.94 მ /წმ-ს აღემატება. ასევე აღმოჩენილი მოესახლება გორღე არხის შემასანელში ქვეშა მიხაიმენებული ის, რომ შემაკლებელი ტიპის გამოსახ მოდების. 2. ფერდა მიხაიმენებელის, რომელიც ეროზიასთან პრობლემა ადგილის ტრანსფორმატორი კარის არხის კონტიტორების სისტემის არხსა და ზედან არხს ან ზედან, რომელიც ორ ან მეტ ხარისხს შემახვრება.

5.ფაზის შიარელი და ეიი-ეიი ღიობის ვარგისიანება მიხაზების ბაზასელად ხაშვალება.
6. სამუშაოების კატეხატარი არხები შემარელება ღონტანიანი აბრის ან ფიხის შემოსაზღვრად, შესახებ. შემაკმისად 722.4.ი(1).
7. ჩრდილ კედლების, სვეტებისა და კოშკების მუშა არმატურაზე მოეწყოს 35 მმ-ანი დაცვითი შრე. არმირებული კონსტრუქციები შემოსაზღვრას ღია ნაწილის 25 მმ სისქის ბაეტონ შენიდან.

დამკვეთი - შპს გ.მ.ს. ჯგუფი			
მის: ქ. თბილისი, ღმებრი თავსაღებულის ქუჩა კორპუსი 2-ის მიმდებარედ საკადასტრო კოდი 01.10.06.006.287			
მრავალფუნქციური კომპლექსის არქიტექტურული პროექტი			
თანამდებობა	გვარი	ხელმოწ.	თარიღი
დირექტორი	მ. მარბიანი		
პროექტანტორი	ს.ანანალიანი		
არქიტექტორი	ს.ანანალიანი		
შესრულა	ს.ანანალიანი		

LTD "G.M.S. group"

მასშტაბი	1:100
თარიღი	14.07.2018

სტადია	ფურცელი	ფურცლები
მ.პ.	ა-033	

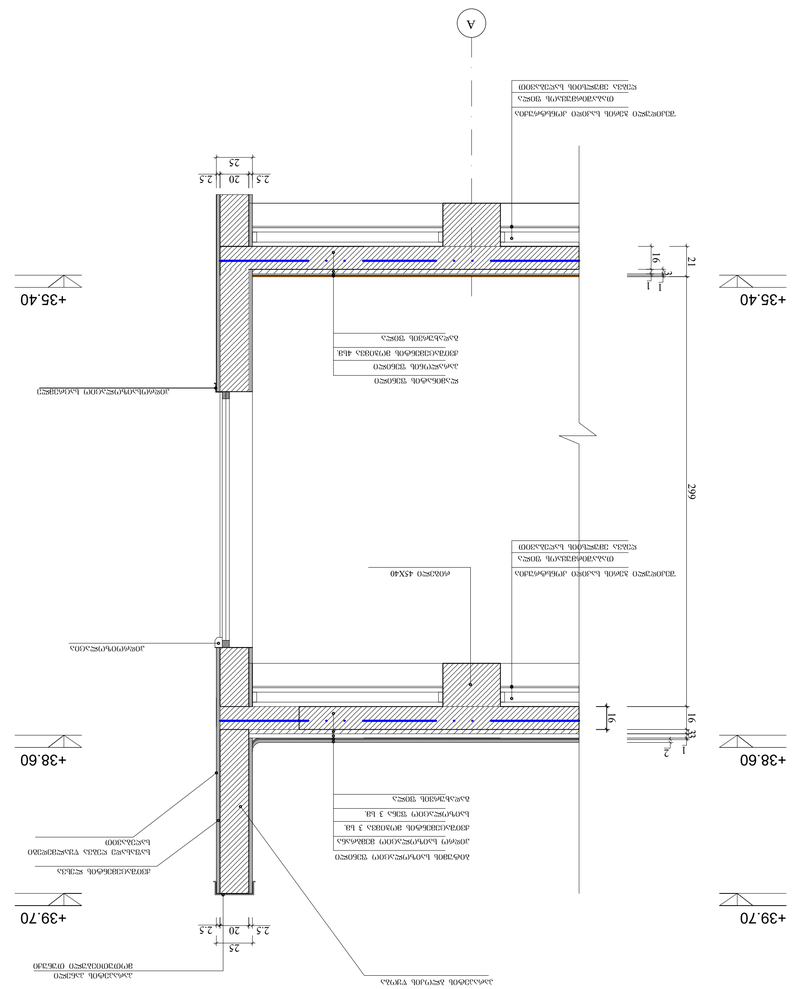
A
+35.40
+39.70
+38.60
299
21
16
2
1
2.5
20
2.5
25
ՀԱՏԱԿԱՅԻՆ ՊՈԼԻՍՏԻՐՈԼ ՊՈՂՊԱՏՎԱԾ ՀԱՏԱԿՈՎ
ՊՈԼԻՍՏԻՐՈԼԻ ՊՈՂՊԱՏ ՀԱՏԱԿ
ՊՈԼԻՍՏԻՐՈԼ ՊՈՂՊԱՏՎԱԾ ՀԱՏԱԿՈՎ
ՊՈԼԻՍՏԻՐՈԼԻ ՊՈՂՊԱՏ ՀԱՏԱԿ
ԱՐՏԱՔԻՆ ՊԱՏԵՐԱԶՄԱԿԱՆ ՇԱՂԱՐ 3 ՇԱՐ
ՀԱՏԱԿԱՅԻՆ ՊՈԼԻՍՏԻՐՈԼ ԱՐՏԱՔԻՆ ՇԱՂԱՐ
ՀԱՏԱԿԱՅԻՆ ՊՈԼԻՍՏԻՐՈԼ ՊՈՂՊԱՏ