საცხოვრებელი სახლი ქ.თბილისში, მ.ალექსიძის ქუჩაზე

ქ.თბილისი „ აკადემქალაქი“-ს ტერიტორია ალექსიძის ქ.№1



(საპროექტო წინადადების დასაბუთება ქალაქგეგმარებითი პირობების მისაღებად)



ՀԵՐԻՆ ՍԿՀԱՍՏՐԱՂՈՒՄ

გენ-გეგმა საკადასტრო ერთეულების ჩვენებით

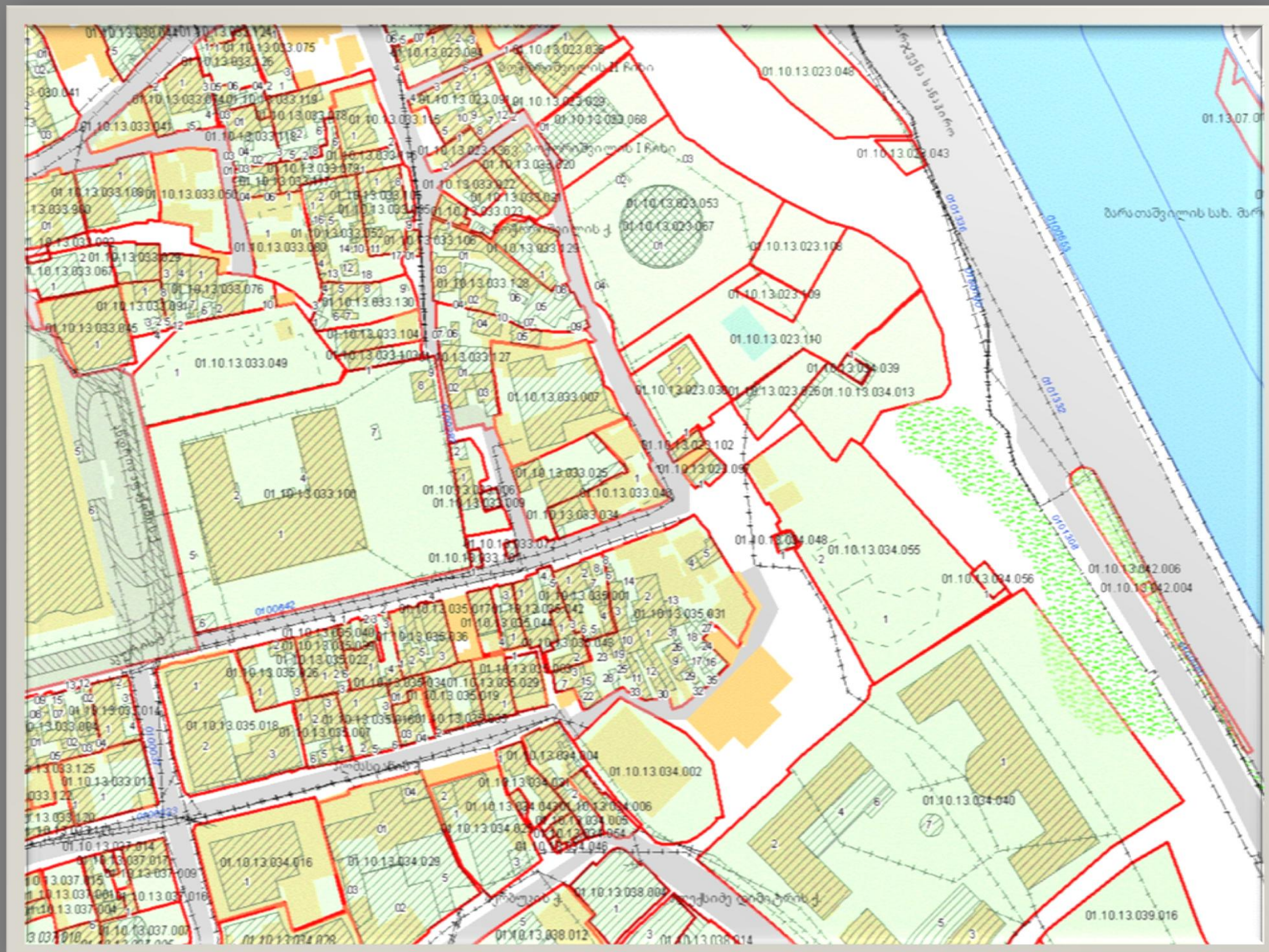

მიწის ნაკვეთის საკადასტრო ნახაზი 3781მ2

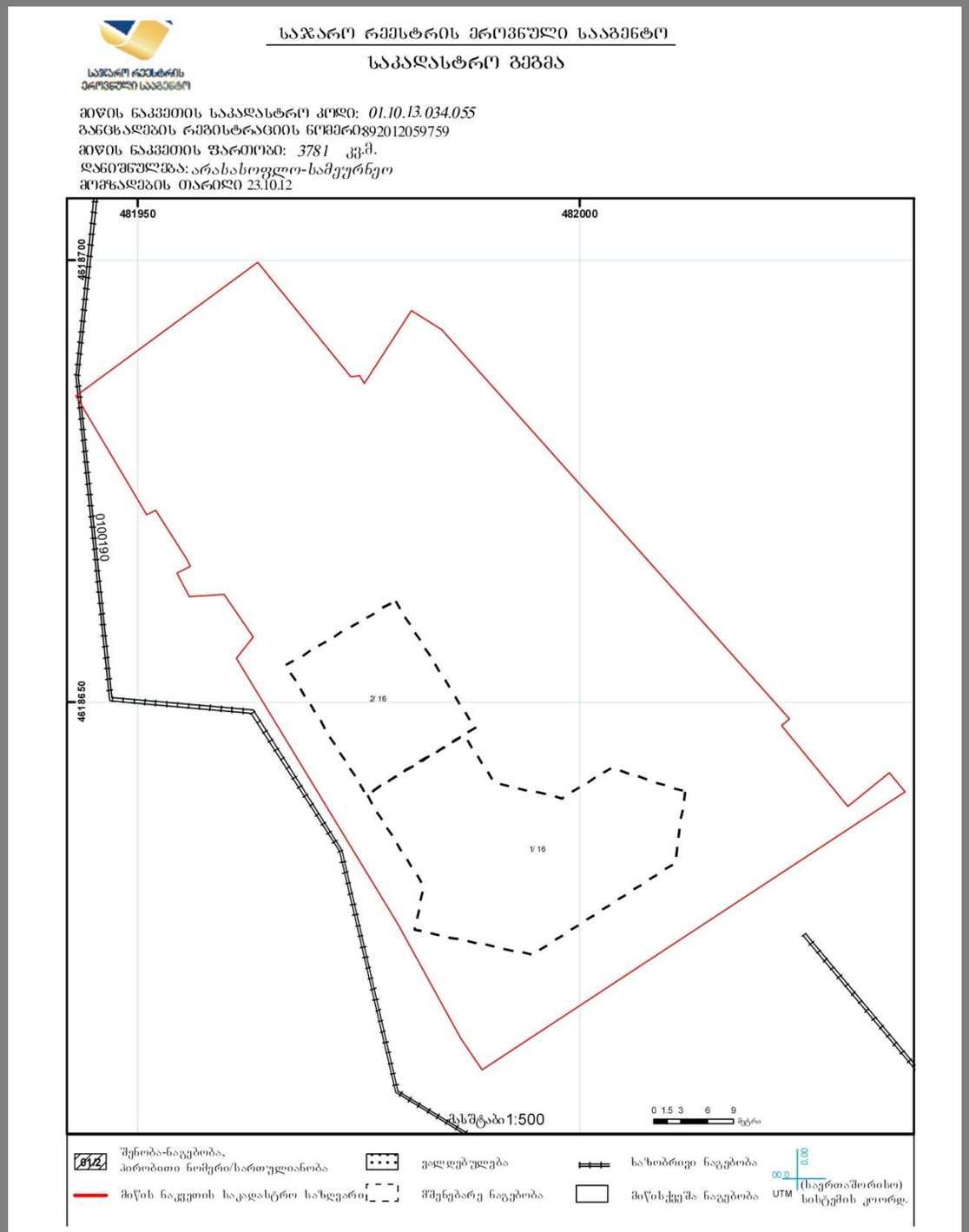

მიწის ნაკვეთის საკადასტრო ნახაზი 3853 მ2

საჯარო რეესტრის ეროვნული სააგენტო

საქართველოს იუსტიციის სამინისტრო
საჯარო რეესტრის ეროვნული სააგენტო

საკადასტრო გეგმა

მიწის ნაკვეთის საკადასტრო კოდი: *01.10.13.034.047*
განცხადების რეგისტრაციის ნომერი882012307170
მიწის ნაკვეთის ფართობი: *3853* კვ.მ.
დანიშნულება: *არასასოფლო-სამეურნეო*
მომზადების თარიღი 03.07.12



01/2 შენობა-ნაგებობა, პირობითი ნომერი/სართულიანობა
ველდებულება
ხაზობრივი ნაგებობა
მიწის ნაკვეთის საკადასტრო საზღვარი
მშენებარე ნაგებობა
მიწისქვეშა ნაგებობა
UTM (საერთაშორისო) სისტემის კოორდ.

საჯარო რეესტრის ეროვნული სააგენტო თბილისი 0102 წმ. ნიკოლოზის/ნ. ჩხეიძის ქ. 2 ტელ.: (995 32) 91 04 27; ფაქსი: (995 32) 91 03 41
საჯარო რეესტრის ეროვნული სააგენტო თბილისი დ. აღმაშენებლის გამზ. 89/24 ტელ: (995 32) 94 13 65
www.napr.gov.ge

ფოტოფიქსირების წერტილები



არსებული ფოტო-მასალა



1



2



3



4

უბნის განაშენიანების კოეფიციენტები: ს-1, ს-2

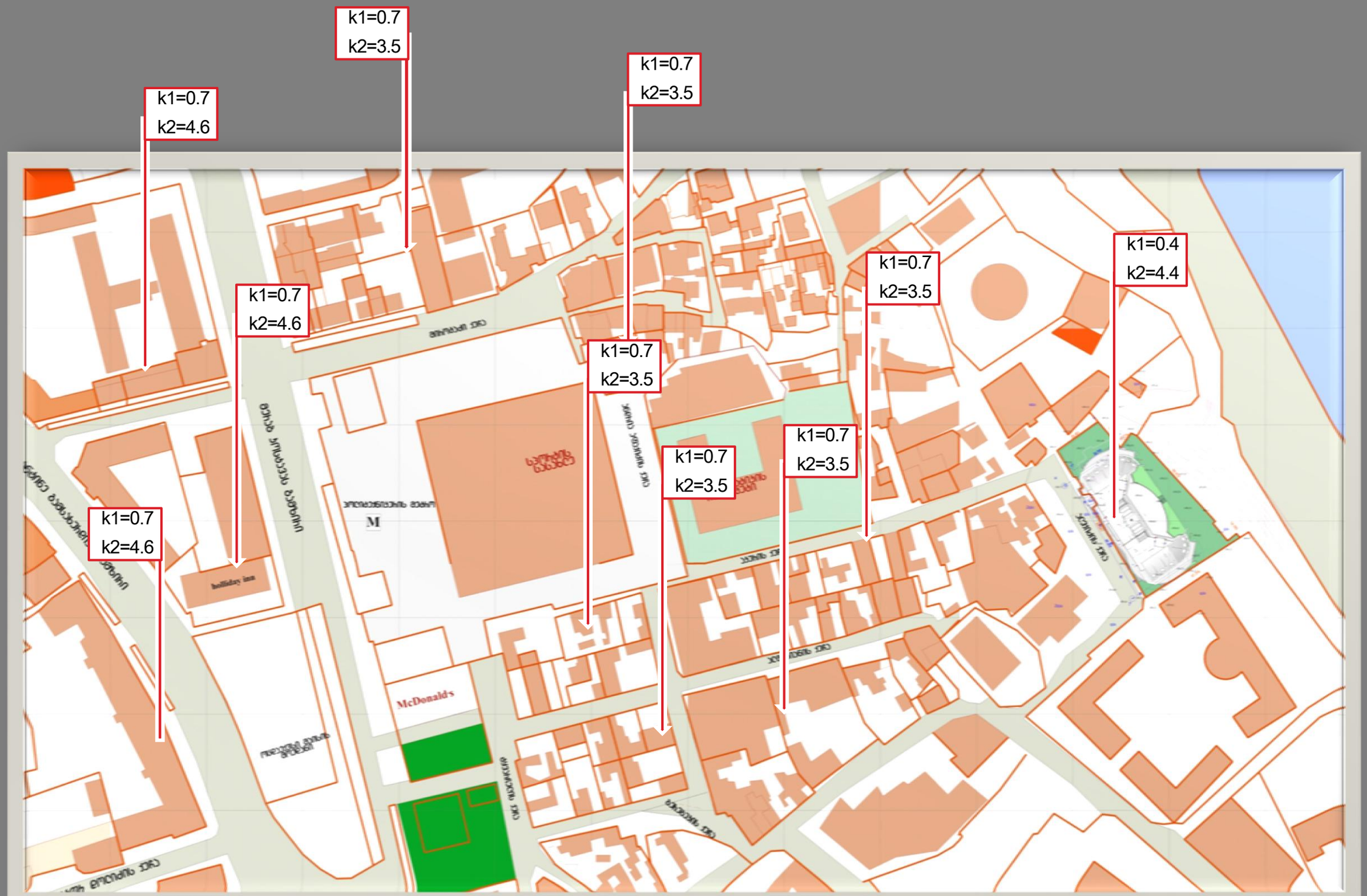



მოთხოვნილი ხეფისიენტები

ხ1=0.4

ხ2=4.7

საპროექტო ხედი 1-15 ღერძებს შორის



საპროექტო ხედი
15-1 ღერძებს შორის



საპროექტო ხედი
ა-ზ ღერძებს შორის



საპროექტო ხედი
ზ-ა ღერძებს შორის



საპროექტო შენობის ფოტომონტაჟი

