თბილისის არქიტექტურა

ქალაქ თბილისის მუნიციპალიტეტის საჯარო სამართლის იურიდიული პირი

ქალაქ თბილისის მუნიციპალიტეტის არქიტექტურის სამსახური

**ბრძანება № 4487176**

გაცემის თარიღი: 06/05/2019

გაცნობის თარიღი: -

განცხადების ნომერი: AR1672042
შემოსვლის თარიღი: 04/04/2019
შედეგი: **თანხმობა**

მიწის ნაკვეთ(ებ)ი / ობიექტ(ებ)ი:

- საკადასტრო კოდი: 01.72.14.039.674
- მისამართი: ქალაქი თბილისი, სოფელი დიღომი, კრისტიან სტივენის ქუჩა, N 16ა
- ნაკვეთის დანიშნულება: არასასოფლო სამეურნეო
- ფართობი: 1450.0 კვ.მ
- მესაკუთრე(ები): შპს "მეგა დეველოპმენტი" (405206708)

ნომენკლატურა :

- **მრავალბინიანი საცხოვრებელი სახლი**
- **IV კლასი**
- **შეთანხმებული პროექტის ცვლილება**
- სტადიები:
  - **პროექტის შეთანხმება**
  - **მშენებლობის ნებართვა**

დამკვეთი - განმცხადებელი:

- თეონა კვიკვინია პ/ნ 58001005154
- მისამართი: ხობი ს. პირველი მაისი ლ.გოთუას ქ. N 61

.ტექნიკურ - ეკონომიკური მაჩვენებლები (მეათედების სიზუსტით).:

- .მიწის ნაკვეთის ფართობი (კვ.მ).: 1450.0
- .განაშენიანების ფართობი (კვ.მ).: 724.0
- .საერთო ფართობი (კვ.მ).: 5338.5
- .საცხოვრებელი ფართობი (კვ.მ).: 3381.6
- .საზაფხულო ფართობი (კვ.მ).: 699.0
- .კიბის უჯრედისა და სადარბაზოს ფართობი (კვ.მ).: 799.0
- .დამხმარე ფართობი (კვ.მ).: 5.8
- .ავტოსადგომის ფართობი (კვ.მ).: 453.1
- .სამშენებლო მოცულობა (კუბ.მ).: 16067.6
- .0.00 ნიშნულის ზევით (კუბ.მ).: 14179.4
- .0.00 ნიშნულის ქვევით (კუბ.მ).: 1888.2
- .შენობა-ნაგებობის კონსტრუქციული სიმაღლე (მ).: 31.6
- .0.00 ნიშნულის ზევით (მ).: 27.9
- .0.00 ნიშნულის ქვევით (მ).: 3.7
- .კ1 განაშენიანების კოეფიციენტის საანგარიშო ფართობი (კვ.მ და ასახული კოეფიციენტში). : კ1= 608,3 m2 : 1 270 m2 = 0,5
- .კ2 განაშენიანების ინტენსივობის კოეფიციენტის საანგარიშო ფართობი (კვ.მ და ასახული კოეფიციენტში). : კ2 = 4 572,8 m2 : 1 270 m2 = 3,6
- .კ3 გამწვანების კოეფიციენტის საანგარიშო ფართობი (კვ.მ და ასახული კოეფიციენტში). : კ3=128,9 m2 : 1 270 m2 = 0,1

## შესწორების შედეგად მიღებულია შემდეგი ტექნიკურ-ეკონომიკური მაჩვენებლები:

| | |
|---|---|
| 1. საერთო ფართობი | 5 342.1 მ$^2$ |
| 2. საცხოვრებელი ფართობი | 3 384.0 მ$^2$ |
| 3. საზაფხულო ფართობი | 700.2 მ$^2$ |
| 4. სარდაფის ფართობი | 11.1 მ$^2$ |
| 5. კიბის უჯრედისა და სადარბაზოს ფართობი | 799.0 მ$^2$ |
| 6. დამხმარე ფართობი | 5.8 მ$^2$ |
| 7. ავტოსადგომის ფართობი | 442.0 მ$^2$ |

*შენობის სხვა პარამეტრები, გაბარიტები და ადგილმდებარეობა არ არის შეცვლილი*

| | | | |
|---|---|---|---|
| ראשי אדריכלים ומתכננים בע"מ | ת.ז. 035201743 | | |
| מס. 511 גודמן תל-אביב 6423806 | ת.ז. 035201743 | | |
| טל. 03-6095555, פקס. 03-6095556 | ת.ז. 035201743 | | |

| | | | | |
|---|---|---|---|---|
| קנה מידה 1:100 | 29 | מס-2 | מהדורה מס' 1 | 01/08/18 |

בית מגורים חמישה-עשר יחידות דיור
ברחוב גבעת הרצל 15, בעיר גבעת הרצל
גוש 6533, חלקה 72, מגרש 14, תב"ע 01.72.14.039.674

-3.00 מפלס רצפת קומת המרתף

## תכנית הגג

### רשימת שטחים

| | |
|---|---|
| 1. שטח הגג | 442.0 מ"ר |
| 2. מדרגות | 3.6 מ"ר |
| 3. מדרגות | 4.5 מ"ר |
| 4. מדרגות | 6.3 מ"ר |
| 5. חדר מכונות מעלית | 5.4 מ"ר |
| 6. גזוזטה מקורה | 17.0 מ"ר |
| 7. צללית | 84.6 מ"ר |
| 8. קולטי שמש | 11.1 מ"ר |

## תכנית הקומה

### רשימת שטחים

| | |
|---|---|
| 1. שטח הקומה | 574.5 מ"ר |
| שטחים עיקריים: | |
| א) שטח עיקרי מוגן | 453.1 מ"ר |
| ב) שטח עיקרי לא מוגן | 121.4 מ"ר |

## חתך א-א

### רשימת שטחים

| | |
|---|---|
| 1. שטח הקומה | 574.5 מ"ר |
| שטחים עיקריים: | |
| א) שטח עיקרי מוגן | 442.0 מ"ר |
| ב) שטח עיקרי לא מוגן | 11.1 מ"ר |
| ג) שטח עיקרי גג לא מקורה | 121.4 מ"ר |

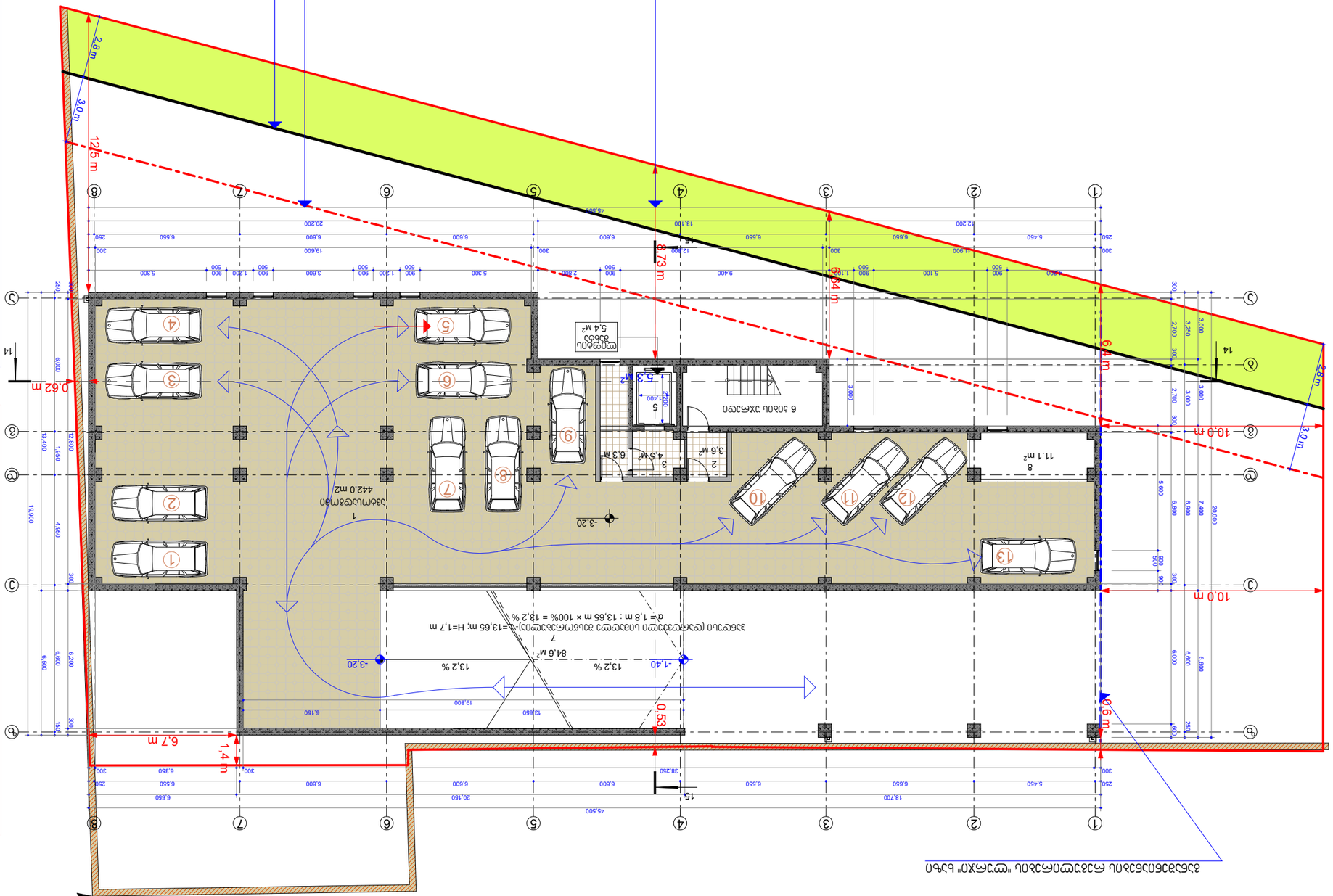

| | | | |
|---|---|---|---|
| הוכן עבור | | | |
| שם הפרויקט | | | |
| | | | |
| | | | |
|

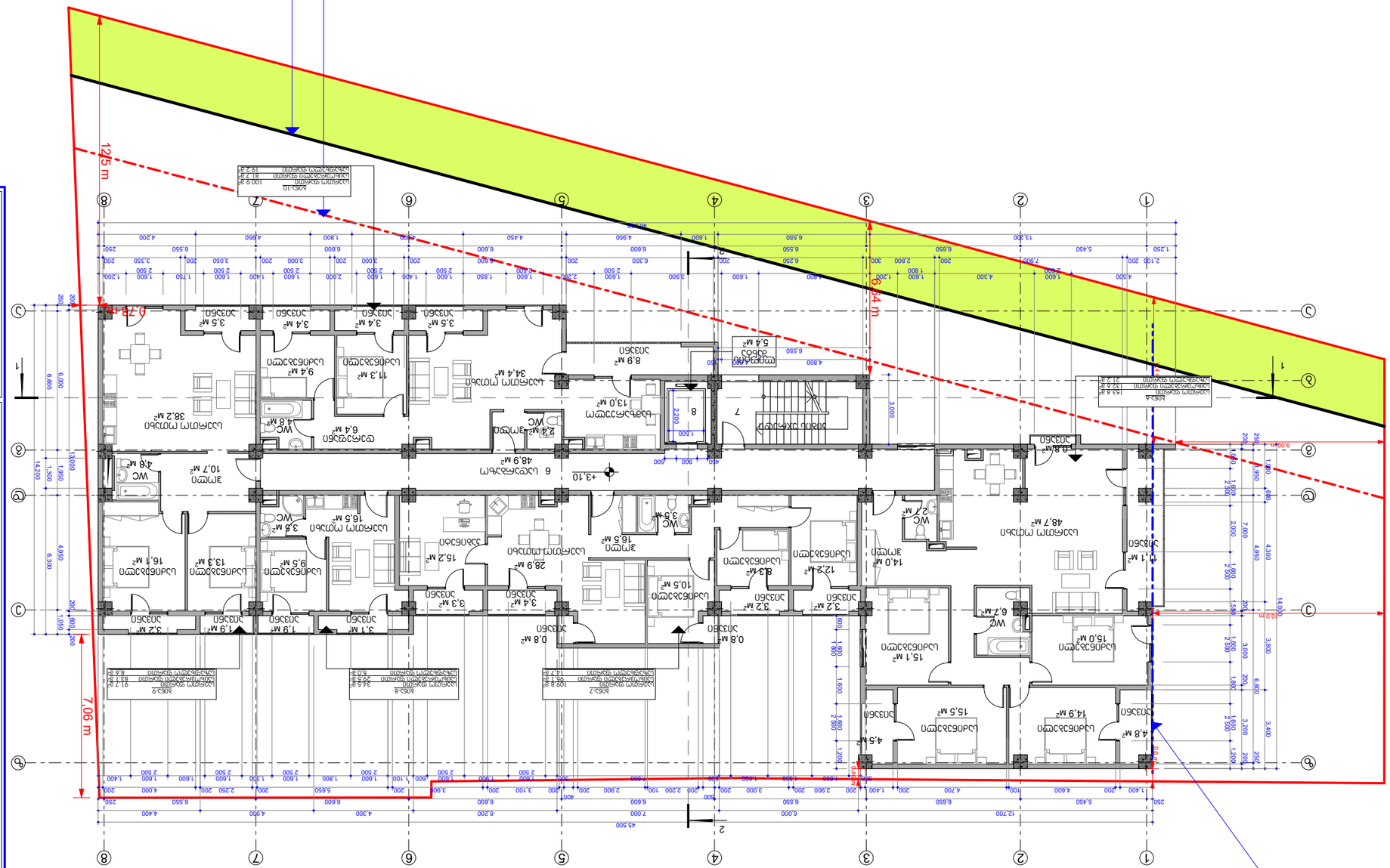


## מקרא

### טבלת שטחים

| | | | |
|---|---|---|---|
| 1. אחסנה | 153.8 מ"ר | 4. אחסנה | 91.7 מ"ר |
| שטח עיקרי | 132.6 מ"ר | שטח עיקרי | 83.1 מ"ר |
| שטח שירות | 21.2 מ"ר | שטח שירות | 8.6 מ"ר |
| 2. אחסנה-7 | 109.8 מ"ר | 5. אחסנה-10 | 100.9 מ"ר |
| שטח עיקרי | 95.1 מ"ר | שטח עיקרי | 81.7 מ"ר |
| שטח שירות | 14.7 מ"ר | שטח שירות | 19.2 מ"ר |
| 3. אחסנה-8 | 34.5 מ"ר | 6. נכה | 48.9 מ"ר |
| שטח עיקרי | 29.5 מ"ר | שטח עיקרי | 41.7 מ"ר |
| שטח שירות | 5.0 מ"ר | 7. חניה | 17.0 מ"ר |
| | | 8. חניון אופנועים | 5.4 מ"ר |

### חלוקת השטחים

| | |
|---|---|
| 1. שטח עיקרי | 562.0 מ"ר |
| 2. שטחי שירות: | |
| א) שטח שירות בקומת המרתף | 422.0 מ"ר |
| ב) שטח שירות בקומת הקרקע | 68.7 מ"ר |
| ג) שטח שירות בקומה טיפוסית | 71.3 מ"ר |

### תוכנית חלוקת יחידות-גודל-מיקום



### חלוקת יחידות

| | |
|---|---|
| 1. אחסנה-6 | |
| שטח עיקרי | 151.4 מ"ר |
| שטח שירות | 130.2 מ"ר |
| שטח שירות | 21.2 מ"ר |
| 2. אחסנה-7 | |
| שטח עיקרי | 109.8 מ"ר |
| שטח שירות | 95.1 מ"ר |
| שטח שירות | 14.7 מ"ר |
| 3. אחסנה-8 | |
| שטח עיקרי | 34.5 מ"ר |
| שטח שירות | 29.5 מ"ר |
| שטח שירות | 5.0 מ"ר |
| 4. אחסנה-9 | |
| שטח עיקרי | 91.7 מ"ר |
| שטח שירות | 83.1 מ"ר |
| שטח שירות | 8.6 מ"ר |
| 5. אחסנה-10 | |
| שטח עיקרי | 100.9 מ"ר |
| שטח שירות | 81.7 מ"ר |
| שטח שירות | 19.2 מ"ר |
| 6. נכה | 48.9 מ"ר |
| 7. חניה | 17.0 מ"ר |
| 8. חניון אופנועים | 5.4 מ"ר |

### חלוקת השטחים

| | |
|---|---|
| 1. שטח עיקרי | 562.0 מ"ר |
| 2. שטחי שירות: | |
| א) שטח שירות בקומת המרתף | 422.0 מ"ר |
| ב) שטח שירות בקומת הקרקע | 68.7 מ"ר |
| ג) שטח שירות בקומה טיפוסית | 71.3 מ"ר |

### תוכנית חלוקת יחידות-גודל-מיקום



| | | | | | |
|---|---|---|---|---|---|
| שם המבקש | | ת.ז. | | | |
| שם המתכנן | | ת.ז. | | | |
| שם המודד | | ת.ז. | | | |
| מקנה הזכויות בנכס | | | | | |
| מספר הבקשה | 2018-0634 | | | | |
| כתובת הנכס | רחוב הרצל 43, תל אביב-יפו | | | | |
| גוש | 6158 | חלקה | 72 | מגרש | |
| שטח המגרש | 1,245 מ"ר | | | | |
| מספר תיק בניין | 3 | | | | |
| מספר תיק בניין | 3 | | | | |
| מספר תיק בניין | 3 

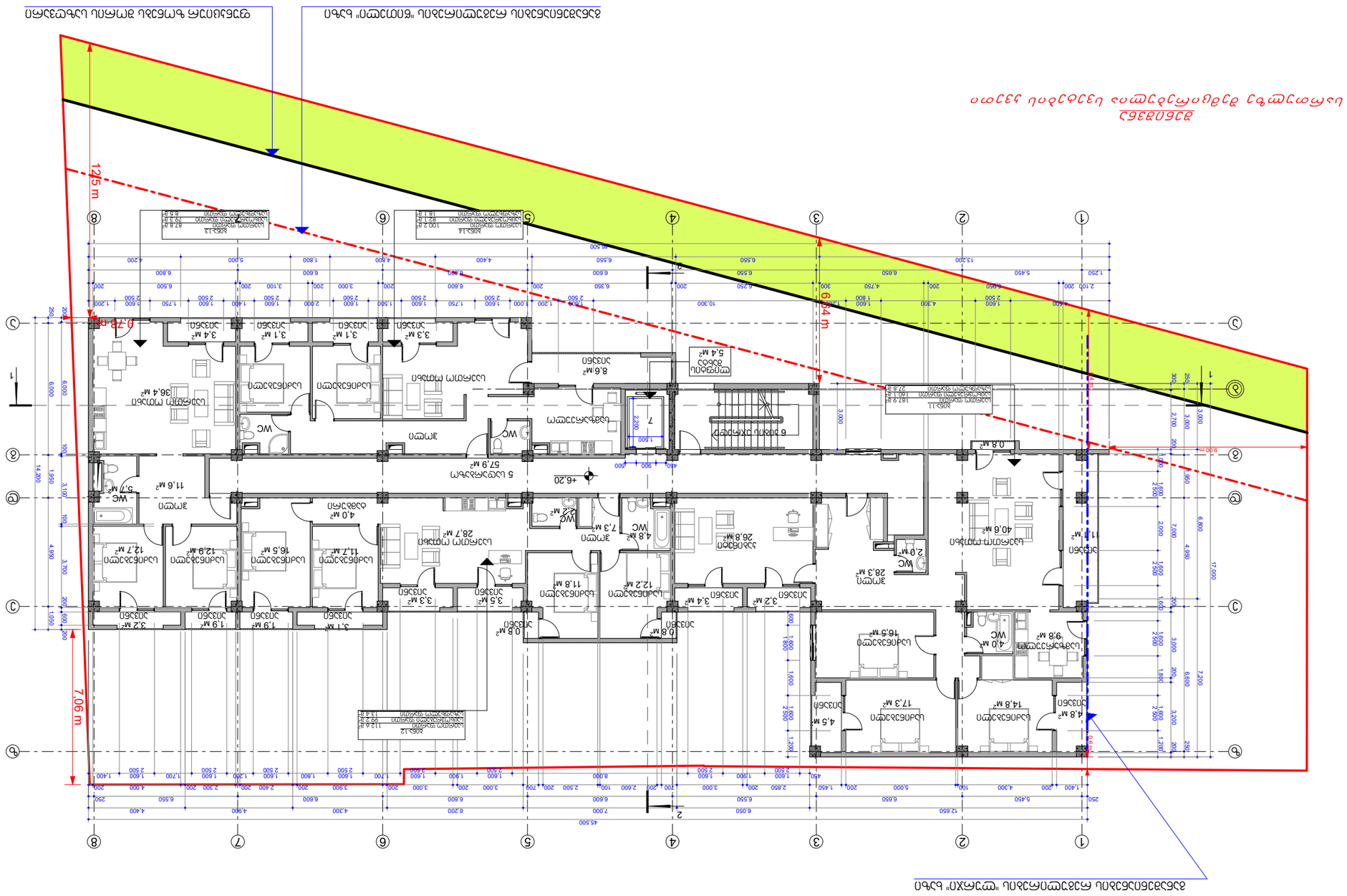


## ԼՈՒՍԱՆՑՈՒՅՑ

### ՆՈՐՈՒՄ ԵՎ ԱՆՀԱՅՏՈՒՄ ԱՆՀԱՅՏՈՒՄ ԱՆՀԱՅՏՈՒՄ

| | |
|---|---|
| 1. ՆՈՐՈՒՄ ԵՎ ԱՆՀԱՅՏՈՒՄ | 568,8 ՔՄ |
| ՀԱՄ ՀԱՄԱՌՈՒՄ: | |
| ՆՈՐՈՒՄ ԵՎ ԱՆՀԱՅՏՈՒՄ | 420,7 ՔՄ |
| ՆՈՐՈՒՄ ԵՎ ԱՆՀԱՅՏՈՒՄ | 67,8 ՔՄ |
| ՆՈՐՈՒՄ ԵՎ ԱՆՀԱՅՏՈՒՄ | 80,3 ՔՄ |

### ՆՈՐՈՒՄ ԵՎ ԱՆՀԱՅՏՈՒՄ

| | |
|---|---|
| 1. ՆՈՐՈՒՄ ԵՎ ԱՆՀԱՅՏՈՒՄ | 187,9 ՔՄ |
| ՆՈՐՈՒՄ ԵՎ ԱՆՀԱՅՏՈՒՄ | 160,1 ՔՄ |
| ՆՈՐՈՒՄ ԵՎ ԱՆՀԱՅՏՈՒՄ | 27,8 ՔՄ |
| 2. ՆՈՐՈՒՄ ԵՎ ԱՆՀԱՅՏՈՒՄ | 112,6 ՔՄ |
| ՆՈՐՈՒՄ ԵՎ ԱՆՀԱՅՏՈՒՄ | 99,2 ՔՄ |
| ՆՈՐՈՒՄ ԵՎ ԱՆՀԱՅՏՈՒՄ | 13,4 ՔՄ |
| 3. ՆՈՐՈՒՄ ԵՎ ԱՆՀԱՅՏՈՒՄ | 87,8 ՔՄ |
| ՆՈՐՈՒՄ ԵՎ ԱՆՀԱՅՏՈՒՄ | 79,3 ՔՄ |
| ՆՈՐՈՒՄ ԵՎ ԱՆՀԱՅՏՈՒՄ | 8,5 ՔՄ |
| 4. ՆՈՐՈՒՄ ԵՎ ԱՆՀԱՅՏՈՒՄ | 100,2 ՔՄ |
| ՆՈՐՈՒՄ ԵՎ ԱՆՀԱՅՏՈՒՄ | 82,1 ՔՄ |
| ՆՈՐՈՒՄ ԵՎ ԱՆՀԱՅՏՈՒՄ | 18,1 ՔՄ |
| 5. ՆՈՐՈՒՄ ԵՎ ԱՆՀԱՅՏՈՒՄ | 57,9 ՔՄ |
| 6. ՆՈՐՈՒՄ ԶԱՀԱՏՈՒՄ | 17,0 ՔՄ |
| 7. ՄՈՆՈՒՄ ԵՎ ԱՆՀԱՅՏՈՒՄ | 5,4 ՔՄ |

### ԼՈՒՍԱՆՑՈՒՅՑ

| | |
|---|---|
| 1. ՆՈՐՈՒՄ ԵՎ ԱՆՀԱՅՏՈՒՄ | 568,8 ՔՄ |
| ՀԱՄ ՀԱՄԱՌՈՒՄ: | |
| ՆՈՐՈՒՄ ԵՎ ԱՆՀԱՅՏՈՒՄ | 420,7 ՔՄ |
| ՆՈՐՈՒՄ ԵՎ ԱՆՀԱՅՏՈՒՄ | 67,8 ՔՄ |
| ՆՈՐՈՒՄ ԵՎ ԱՆՀԱՅՏՈՒՄ | 80,3 ՔՄ |

### ՆՈՐՈՒՄ ԵՎ ԱՆՀԱՅՏՈՒՄ

| | |
|---|---|
| 1. ՆՈՐՈՒՄ ԵՎ ԱՆՀԱՅՏՈՒՄ | 187,9 ՔՄ |
| ՆՈՐՈՒՄ ԵՎ ԱՆՀԱՅՏՈՒՄ | 160,1 ՔՄ |
| ՆՈՐՈՒՄ ԵՎ ԱՆՀԱՅՏՈՒՄ | 27,8 ՔՄ |
| 2. ՆՈՐՈՒՄ ԵՎ ԱՆՀԱՅՏՈՒՄ | 112,6 ՔՄ |
| ՆՈՐՈՒՄ ԵՎ ԱՆՀԱՅՏՈՒՄ | 99,2 ՔՄ |
| ՆՈՐՈՒՄ ԵՎ ԱՆՀԱՅՏՈՒՄ | 13,4 ՔՄ |
| 3. ՆՈՐՈՒՄ ԵՎ ԱՆՀԱՅՏՈՒՄ | 87,8 ՔՄ |
| ՆՈՐՈՒՄ ԵՎ ԱՆՀԱՅՏՈՒՄ | 79,3 ՔՄ |
| ՆՈՐՈՒՄ ԵՎ ԱՆՀԱՅՏՈՒՄ | 8,5 ՔՄ |
| 4. ՆՈՐՈՒՄ ԵՎ ԱՆՀԱՅՏՈՒՄ | 100,2 ՔՄ |
| ՆՈՐՈՒՄ ԵՎ ԱՆՀԱՅՏՈՒՄ | 82,1 ՔՄ |
| ՆՈՐՈՒՄ ԵՎ ԱՆՀԱՅՏՈՒՄ | 18,1 ՔՄ |
| 5. ՆՈՐՈՒՄ ԵՎ ԱՆՀԱՅՏՈՒՄ | 57,9 ՔՄ |
| 6. ՆՈՐՈՒՄ ԶԱՀԱՏՈՒՄ | 17,0 ՔՄ |
| 7. ՄՈՆՈՒՄ ԵՎ ԱՆՀԱՅՏՈՒՄ | 5,4 ՔՄ |

| | | | |
|---|---|---|---|
| שטח: 809.4460 מ"ר | ג. אחוזאות | | |
| גוש: 6533 חלקה: 39 | ב. אחוזאות | | |
| מס' היתר: 01-72-14-039-574 | ג. אחוזאות | | |
| מבנה לשימוש חינוך, מעון יום לילדים ומתקן לשימוש ציבורי נלווה | ד. אחוזאות | | |
| +9.30 מפלס הכניסה הקובעת | ה. אחוזאות | | |

| | | | | |
|---|---|---|---|---|
| שלב | מבנה | קנ"מ | גיליון | מהדורה |
| היתר | 29 | 1:100 | A-6 | 1 |

## תוכן העניינים

1. מפת מדידה 574,9 מ"ר
2. תכנית הגג 423,9 מ"ר
3. חתכים ותכניות חזיתות 74,8 מ"ר
4. חתכים ותכניות בין אחרות 76,2 מ"ר

### טבלת שטחים-חישוב תכסית

| | |
|---|---|
| 1. שטח המגרש | 1,485.6 מ"ר |
| שטח תכסית מותרת | 124.4 מ"ר |
| שטח תכסית מבוקשת | 21.2 מ"ר |
| 2. אחס-16 | |
| שטח קומת קרקע | 84.0 מ"ר |
| שטח תכסית מותרת | 75.8 מ"ר |
| שטח תכסית מבוקשת | 8.2 מ"ר |
| 3. אחס-17 | |
| שטח קומת קרקע | 72.4 מ"ר |
| שטח תכסית מותרת | 60.6 מ"ר |
| שטח תכסית מבוקשת | 11.8 מ"ר |
| 4. אחס-18 | |
| שטח קומת קרקע | 112.0 מ"ר |
| שטח תכסית מותרת | 96.8 מ"ר |
| שטח תכסית מבוקשת | 15.2 מ"ר |
| 5. אחס-19 | |
| שטח קומת קרקע | 84.7 מ"ר |
| שטח תכסית מותרת | 66.3 מ"ר |
| שטח תכסית מבוקשת | 18.4 מ"ר |
| 6. שטח תכסית | 53.8 מ"ר |
| 7. שטח תכסית | 17.0 מ"ר |
| 8. מרפסת שטח פתוח | 5.4 מ"ר |

### מקרא

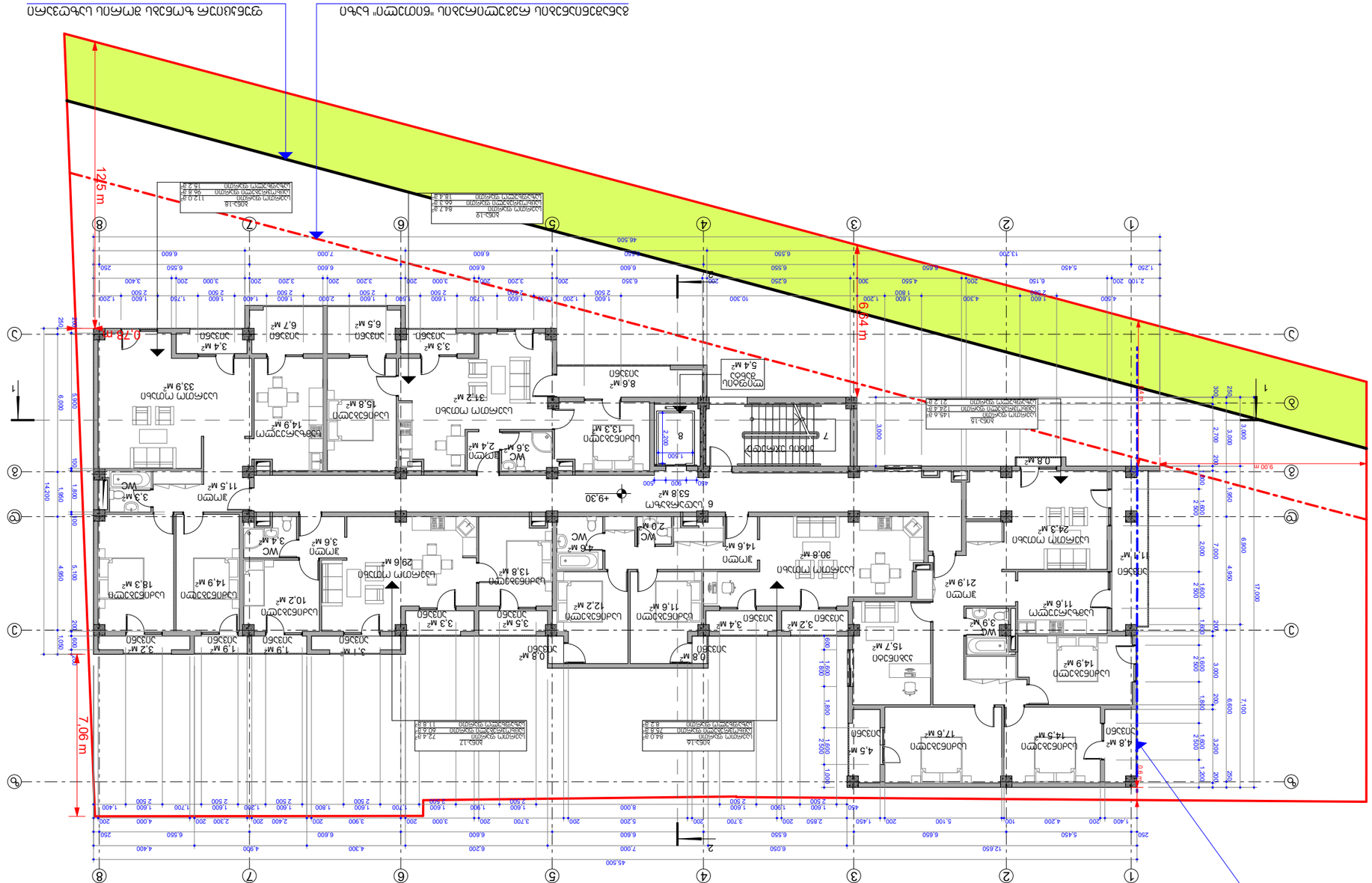

*სწორია*

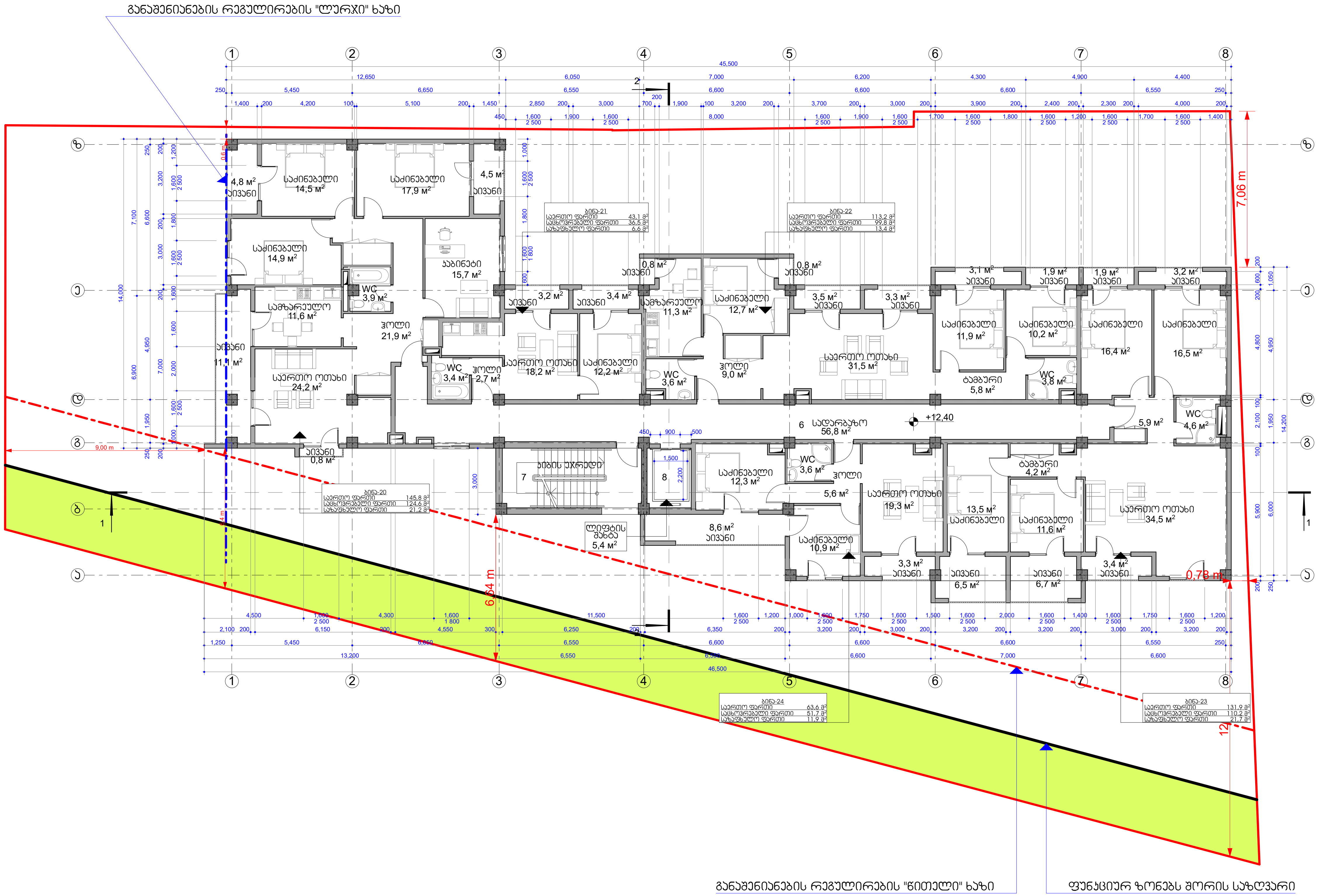


## ექსპლიკაცია

1. ბინა-20
საერთო ფართი 145,8 მ²
საცხოვრებელი ფართი 124,6 მ²
საზაფხულო ფართი 21,2 მ²

2. ბინა-21
საერთო ფართი 43,1 მ²
საცხოვრებელი ფართი 36,5 მ²
საზაფხულო ფართი 6,6 მ²

3. ბინა-22
საერთო ფართი 113,2 მ²
საცხოვრებელი ფართი 99,8 მ²
საზაფხულო ფართი 13,4 მ²

4. ბინა-23
საერთო ფართი 131,9 მ²
საცხოვრებელი ფართი 110,2 მ²
საზაფხულო ფართი 21,7 მ²

5. ბინა-24
საერთო ფართი 63,6 მ²
საცხოვრებელი ფართი 51,7 მ²
საზაფხულო ფართი 11,9 მ²

6. სადარბაზო 56,8 მ²
7. კიბის უჯრედი 17,0 მ²
8. ლიფტის შახტა 5,4 მ²

## სართულის ტექნიკურ-ეკონომიკური მაჩვენებლები

1. საერთო ფართი 576,8 მ²
მათ შორის:
ა) საცხოვრებელი ფართი 422,8 მ²
ბ) საზაფხულო ფართი 74,8 მ²
გ) სადარბაზოს და კიბეების ფართი 79,2 მ²

კ2-ის საანგარიშო ფართის კონტური (სრული)
კ2-ის საანგარიშო ფართის კონტური (0,5 კოეფიციენტით)

| ინდ. მეწარმე ალექსი მინევიჩი | | | მრავალბინიანი საცხოვრებელი სახლი ქ.თბილისი, სოფ.დიღომი, ნაკვ. № 01.72.14.039.674 | არქიტექტურული ნაწილი | | | |
|---|---|---|---|---|---|---|---|
| არ. მთ. არქიტექტორი | | ა. მინევიჩი | | დაკვეთა № 05/2018 | | | |
| პრ. ავტორი | | ა. მინევიჩი | V სართულის გეგმა +12,40 ნიშნულზე | სტადია | ფურც. | რაოდ. | მასშ. |
| შეასრულა | | ა. მინევიჩი | | პროექტი | არ-7 | 29 | 1:100 |

| | | | | | |
|---|---|---|---|---|---|
| Գլխ. ճարտարապետ | | Հ. Ոսկանյան | | | |
| Նախագծող | | Հ. Ոսկանյան | ՎՐ Լևոկոդեմ Ն. Ն.Ն.Ն.Ն.Ն.Ն.Ն.Ն. | | |
| Գծագրող | | Հ. Ոսկանյան | +15.50 ճարտնեսեն Ն.Ն.Ն.Ն.Ն.Ն.Ն.Ն. | | |
| Ն. ՀՀ Լևոկոդեմ | | Հ. Ոսկանյան | ք.Ն.Ն.Ն.Ն.Ն.Ն.Ն.Ն. 6333 .№ 01.72.14.039.674 | Ն.Ն.Ն.Ն.Ն.Ն.Ն.Ն. Ն.Ն.Ն.Ն.Ն.Ն.Ն.Ն. | |
| Ն.Ն.Ն.Ն.Ն.Ն.Ն.Ն. | Ն.Ն.Ն.Ն.Ն.Ն.Ն.Ն. | Ն.Ն.Ն.Ն.Ն.Ն.Ն.Ն. | Ն.Ն.Ն.Ն.Ն.Ն.Ն.Ն. | Ն.Ն.Ն.Ն.Ն.Ն.Ն.Ն. | Ն.Ն.Ն.Ն.Ն.Ն.Ն.Ն. |
| 1:100 | 29 | Ա-8 | Ա-ՃՃ | Ա-ՃՃ | Ա-ՃՃ |

## ՀԱՐԿԱՅԻՆ ՊԱՀԱՆՋՆԵՐ

| | |
|---|---|
| 1. Ընդհանուր մակերես | 586,1 ք² |
| ներառյալ՝ | |
| 1) ընդհանուր օգտագործման մակերես | 431,6 ք² |
| 2) ընդհանուր օգտագործման մակերես | 74,8 ք² |
| 3) ընդհանուր մակերես ըստ առանձնատների | 79,7 ք² |

## ՍԵՓԱԿԱՆՈՒԹՅԱՆ ՁԵՎԵՐ

| | |
|---|---|
| 1. Ա.Ն.Ն-25 | |
| Ն.Ն.Ն.Ն.Ն.Ն.Ն.Ն. | 196.7 ք² |
| Ն.Ն.Ն.Ն.Ն.Ն.Ն.Ն.Ն.Ն. | 168.9 ք² |
| Ն.Ն.Ն.Ն.Ն.Ն.Ն.Ն. | 27.8 ք² |
| 2. Ա.Ն.Ն-26 | |
| Ն.Ն.Ն.Ն.Ն.Ն.Ն.Ն. | 93.1 ք² |
| Ն.Ն.Ն.Ն.Ն.Ն.Ն.Ն.Ն.Ն. | 81.6 ք² |
| Ն.Ն.Ն.Ն.Ն.Ն.Ն.Ն. | 11.5 ք² |
| 3. Ա.Ն.Ն-27 | |
| Ն.Ն.Ն.Ն.Ն.Ն.Ն.Ն. | 152.4 ք² |
| Ն.Ն.Ն.Ն.Ն.Ն.Ն.Ն.Ն.Ն. | 128.8 ք² |
| Ն.Ն.Ն.Ն.Ն.Ն.Ն.Ն. | 23.6 ք² |
| 4. Ա.Ն.Ն-28 | |
| Ն.Ն.Ն.Ն.Ն.Ն.Ն.Ն. | 64.2 ք² |
| Ն.Ն.Ն.Ն.Ն.Ն.Ն.Ն.Ն.Ն. | 52.3 ք² |
| Ն.Ն.Ն.Ն.Ն.Ն.Ն.Ն. | 11.9 ք² |
| 5. Ն.Ն.Ն.Ն.Ն.Ն. | 57.3 ք² |
| 6. Ն.Ն.Ն.Ն.Ն.Ն.Ն.Ն. | 17.0 ք² |
| 7. Ն.Ն.Ն.Ն.Ն.Ն.Ն.Ն. | 5.4 ք² |

## ԱՆՇԱՐԺՈՒԹՅՈՒՆՆԵՐ

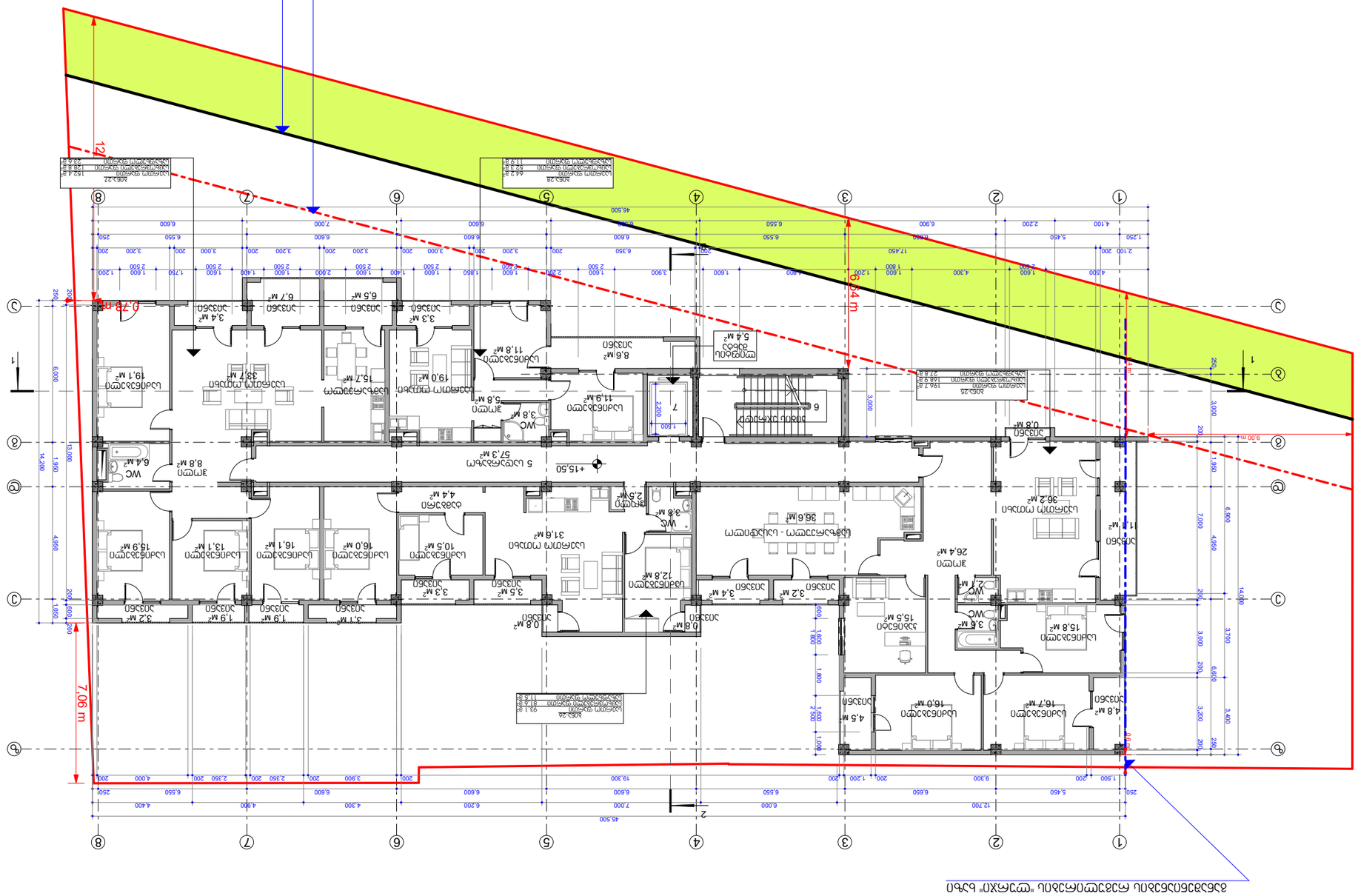
Ա.Ն.Ն-25
Ա.Ն.Ն-26
Ա.Ն.Ն-27
Ա.Ն.Ն-28
Ն.Ն.Ն.Ն.Ն.Ն.Ն.Ն.Ն.Ն.

| | | | | | |
|---|---|---|---|---|---|
| Գլխ. ճարտարապետ | | Հ. ՄՈՒՇԵՂՅԱՆ | | | |
| Նախագծի հեղինակ | | Հ. ՄՈՒՇԵՂՅԱՆ | | | |
| ՀԱՍԱՐԱԿԱՑՎԱԾ | | Հ. ՄՈՒՇԵՂՅԱՆ | | | |
| ՇԻՆԱՐԱՐԱԿԱՆ ԱՇԽԱՏԱՆՔՆԵՐ | | | | | |
| ՀՀ ՇՄ ԿԱՌԱՎԱՐՄԱՆ ԿՈՄԻՏԵ ՊԵՏԱԿԱՆ ԳՈՐԾԱԿԱԼՈՒԹՅԱՆ ՀԱՄԱՐ | | ՎII ԿԱՏԵԳՈՐԻԱ ՕԲՅԵԿՏ | | | |
| ՀԱՍՑԵԻ ՀԱՍՑԵ | | +18,60 ՇՈՒՐՋ ՀԱՐԿԱՅԻՆ | | | |
| ՀԱՏԱԿԱԳԾԱՅԻՆ ՀԱՄԱԿԱՐԳ | | ՀԱՏԱԿԱԳԾԱՅԻՆ ՀԱՄԱԿԱՐԳ

| | | | | | |
|---|---|---|---|---|---|
| שטח | | | | | |
| | | | | | |
| | | | | | |
|

| | | | | | |
|---|---|---|---|---|---|
| Изготвил: | | Д. ЯСКОЗЯМ | Обект: ДОМ ЗА ЕДНО СЕМЕЙСТВО | | |
| Проверил: | | Д. ЯСКОЗЯМ | ПИ ЗА ЗАСТРОЯВАНЕ | | |
| Съгласувал: | | Д. ЯСКОЗЯМ | ПИ-ГЕОДЕЗИЯ, КАТАСТЪР И ГРАНИЦИ НА ИМОТ | | |
| Фаза: | Ск-11 | 29 | 1:100 | | |
| Дата: | 2024 | A4/A3 | 04.24 | | |
| Мащаб: | 1:100 | | | | |

# ДОМ ЗА ЕДНО СЕМЕЙСТВО

ПИ-ГЕОДЕЗИЯ, КАТАСТЪР И ГРАНИЦИ НА ИМОТ

ПИ-01.72.14.039.674, ЕКАТТЕ 63332, гр. Пловдив, ул. "Тинтява" №1

ПЛОВДИВСКА ОБЛАСТ, ОБЩИНА ПЛОВДИВ, ГРАД ПЛОВДИВ

ул. "Тинтява" №1

Д. ЯСКОЗЯМ

Д. ЯСКОЗЯМ

Д. ЯСКОЗЯМ

+25,80 БПЗБЗТЕЧЗЧ

IX ЬЬЬЧОТЗЕТЬЬ ЬЗЬЬЬ

ЗЧЧЗЬЬЬЬ

ЬЬЬЬ

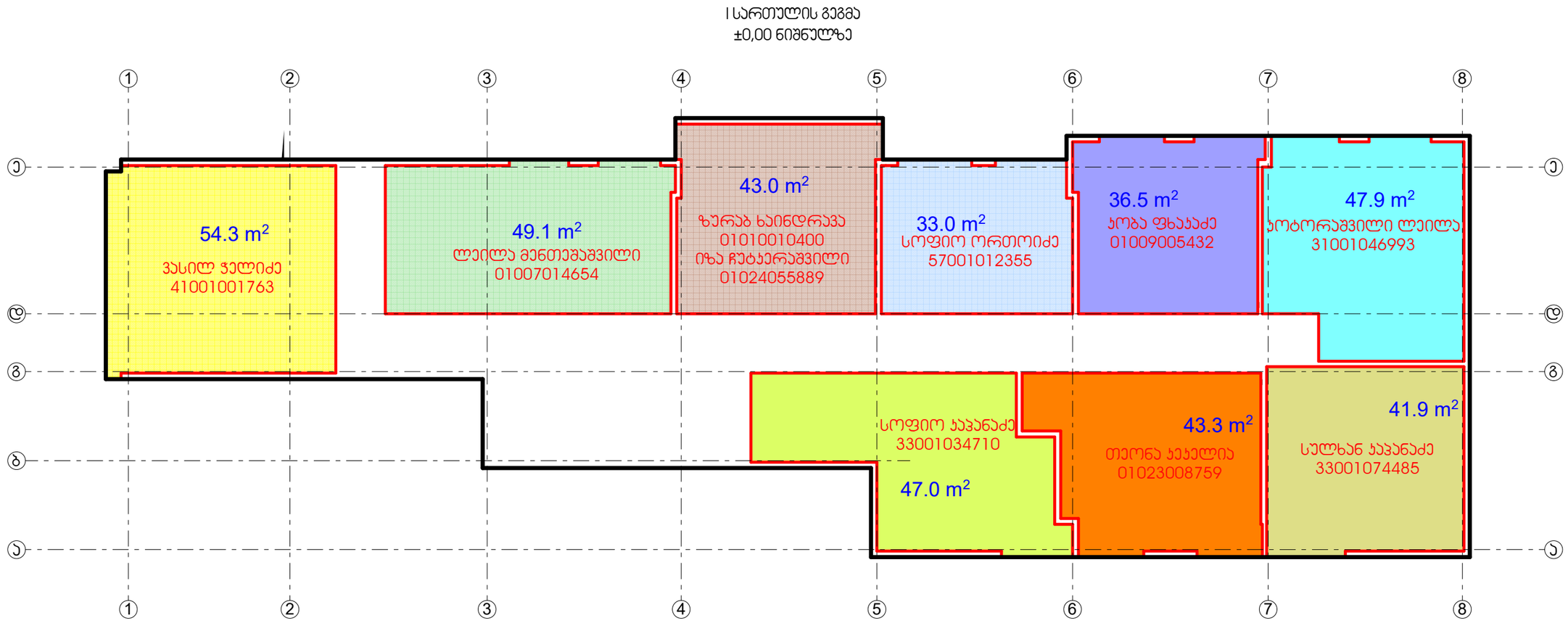

I სართულის გეგმა
±0,00 ნიშნულზე
54.3 m²
ვასილ ჯელიძე
41001001763
49.1 m²
ლეილა მენთეშაშვილი
01007014654
43.0 m²
ზურაბ ხაინდრავა
01010010400
იზა ჩუტკერაშვილი
01024055889
33.0 m²
სოფიო ორთოიძე
57001012355
36.5 m²
კობა ფხაკაძე
01009005432
47.9 m²
კოტორაშვილი ლეილა
31001046993
სოფიო კაპანაძე
33001034710
47.0 m²
43.3 m²
თეონა კეკელია
01023008759
41.9 m²
სულხან კაპანაძე
33001074485

II სართულის გეგმა
+3,10 ნიშნულზე

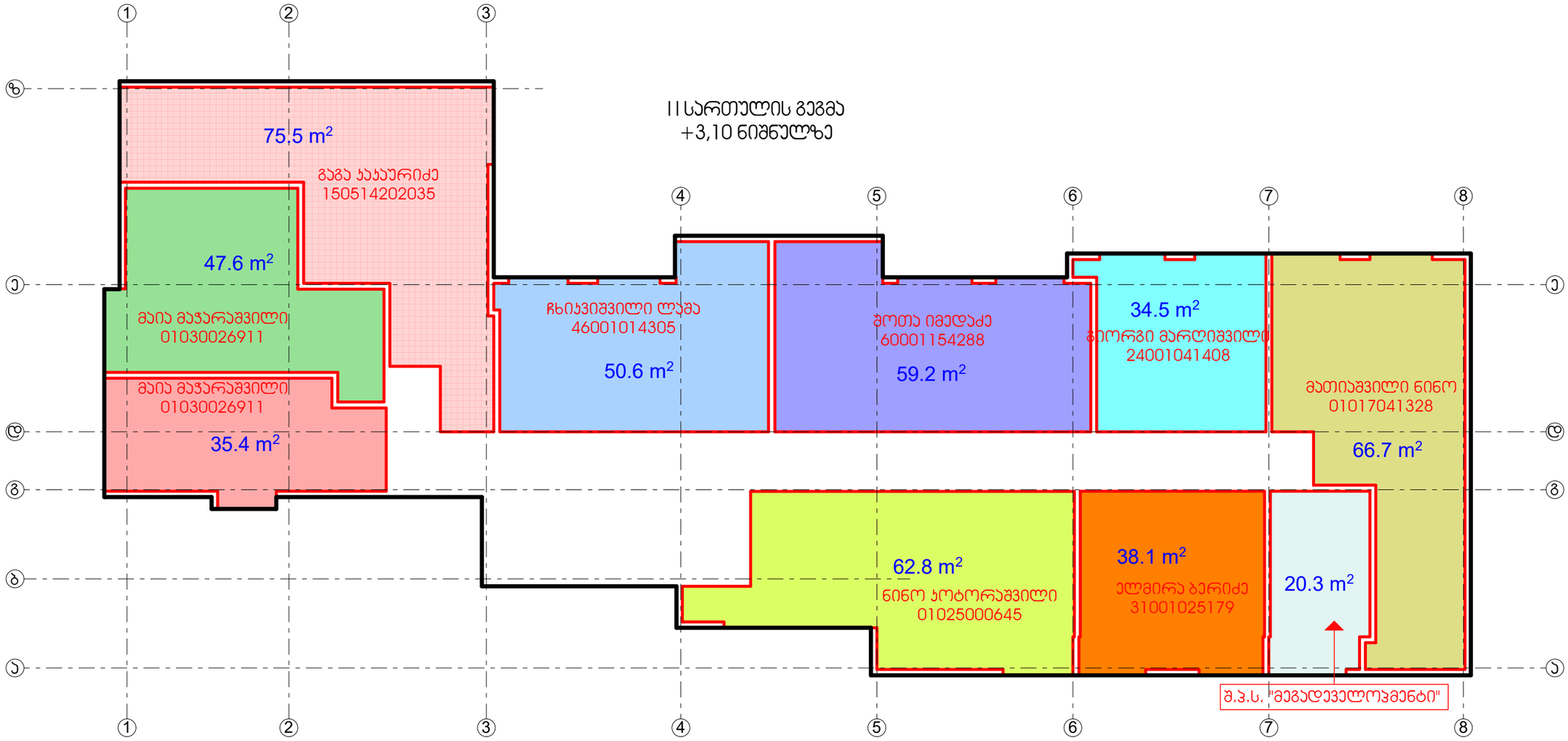

III სართულის გეგმა
+6,20 ნიშნულზე

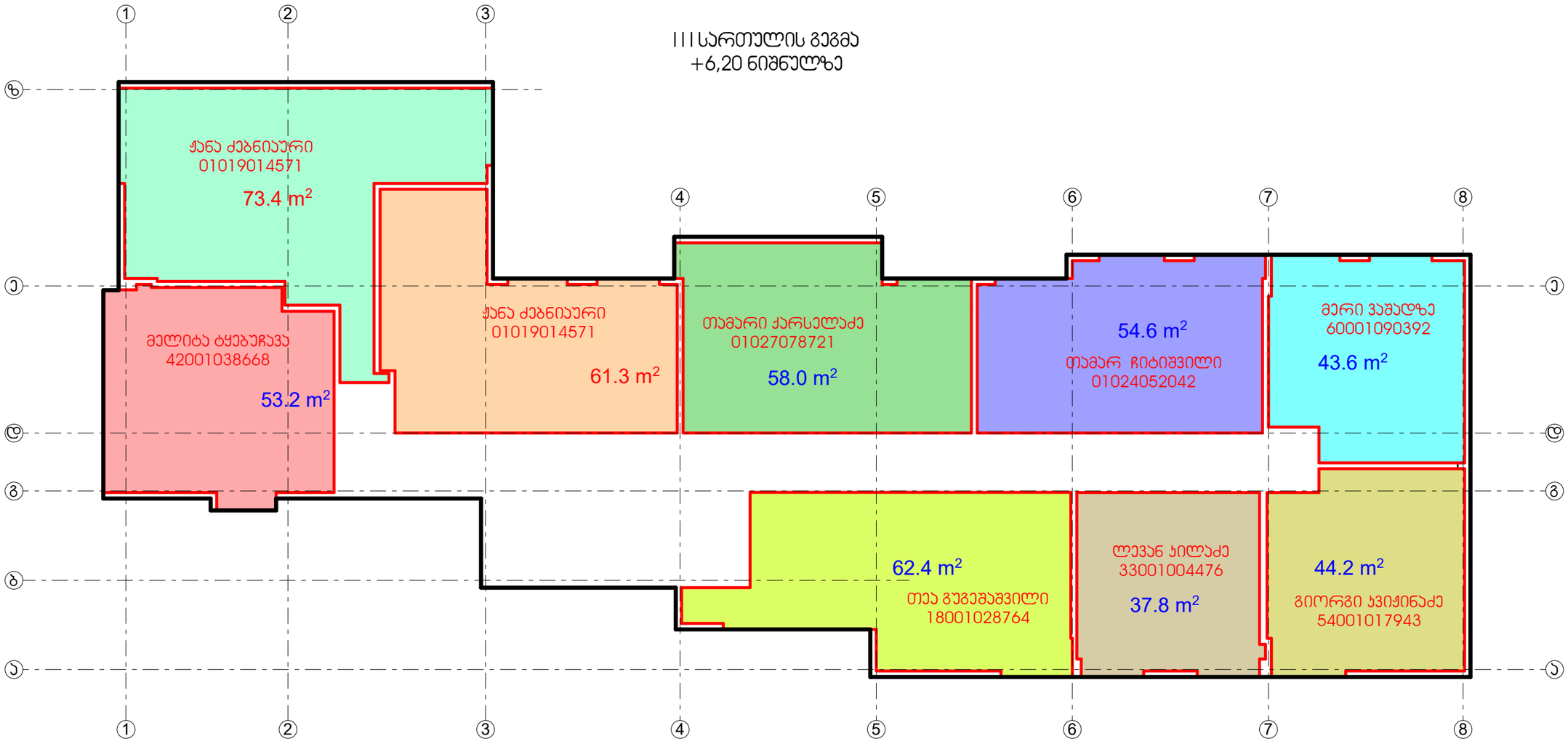

IV სართულის გეგმა
+9,30 ნიშნულზე

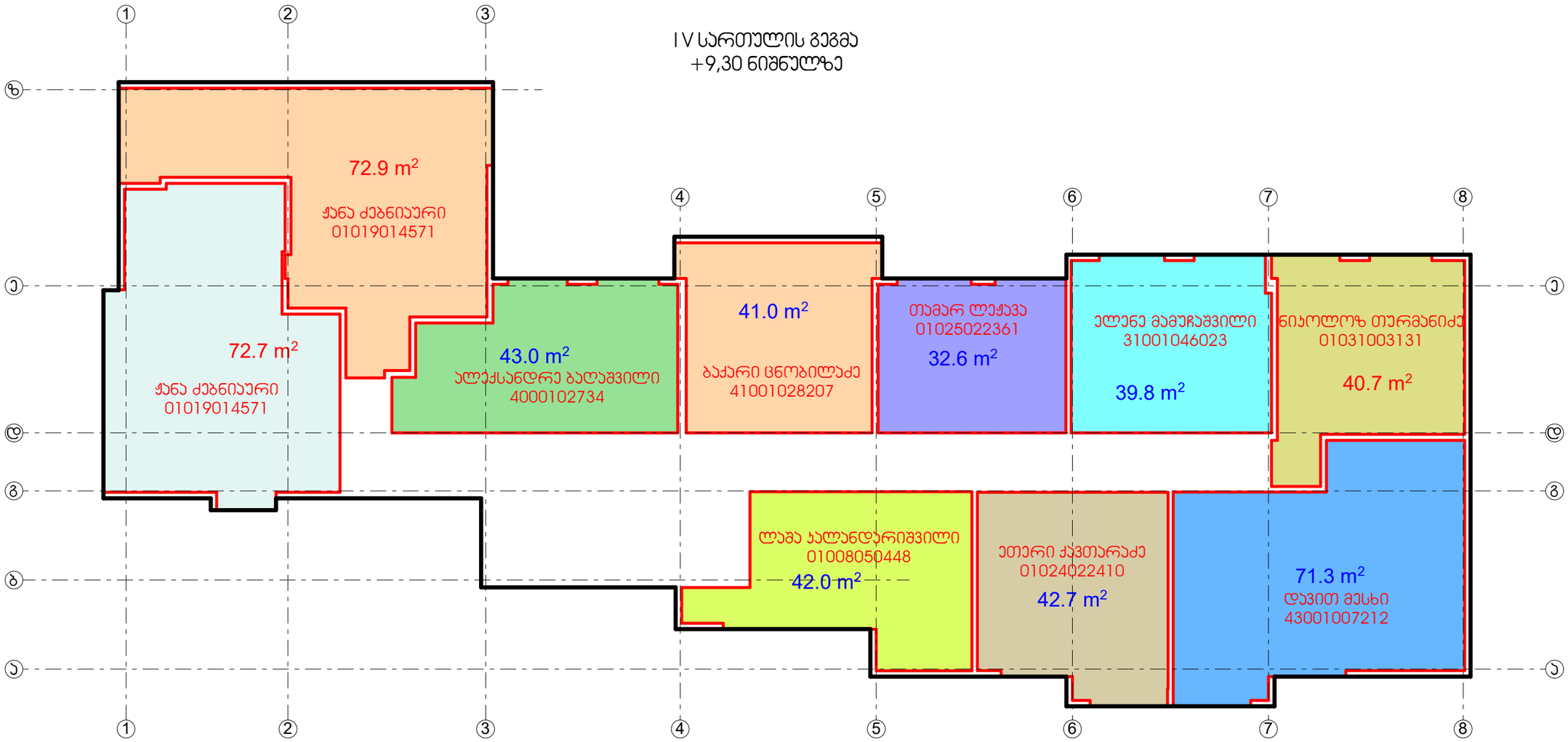

V სართულის გეგმა
+12,40 ნიშნულზე

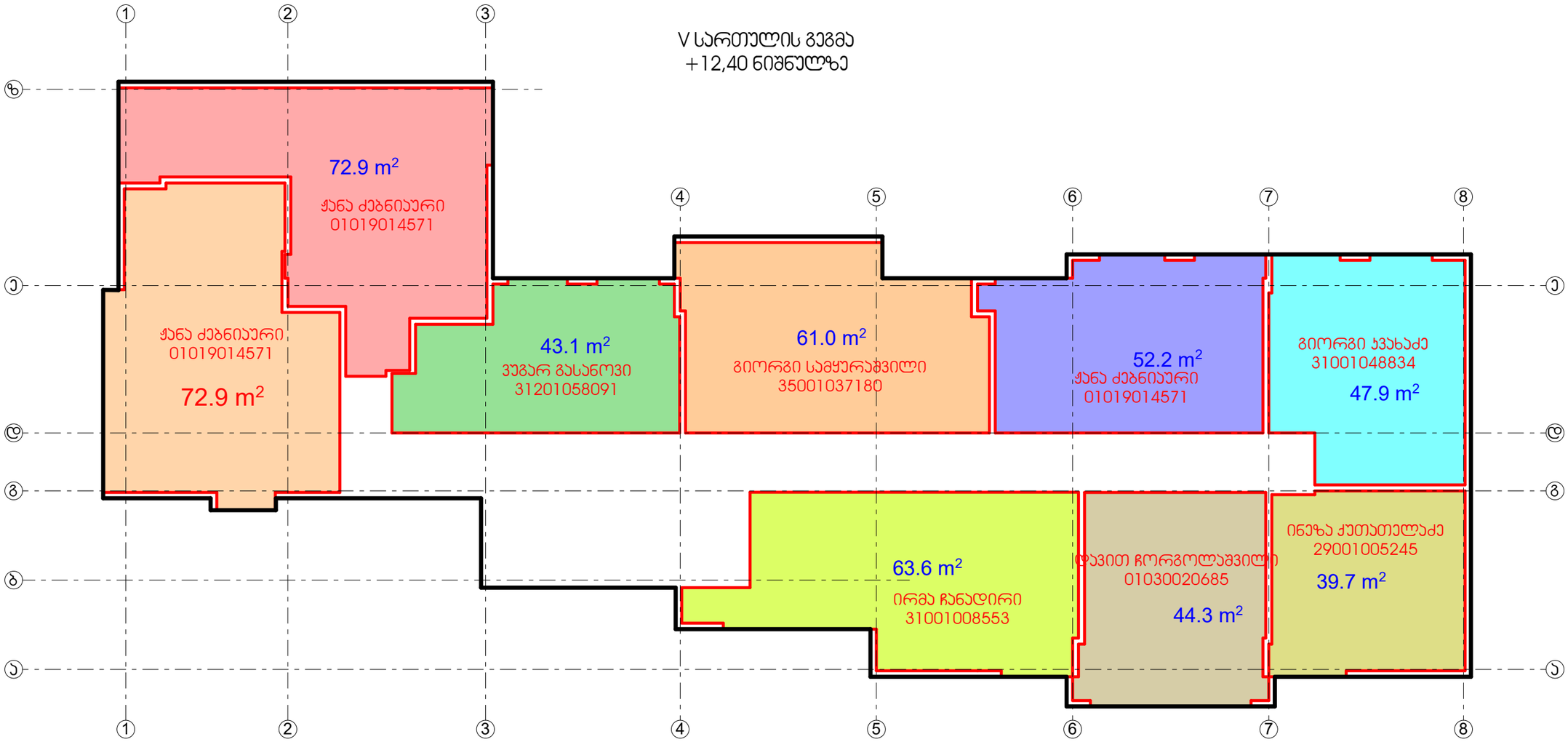

VI სართულის გეგმა
+15,50 ნიშნულზე

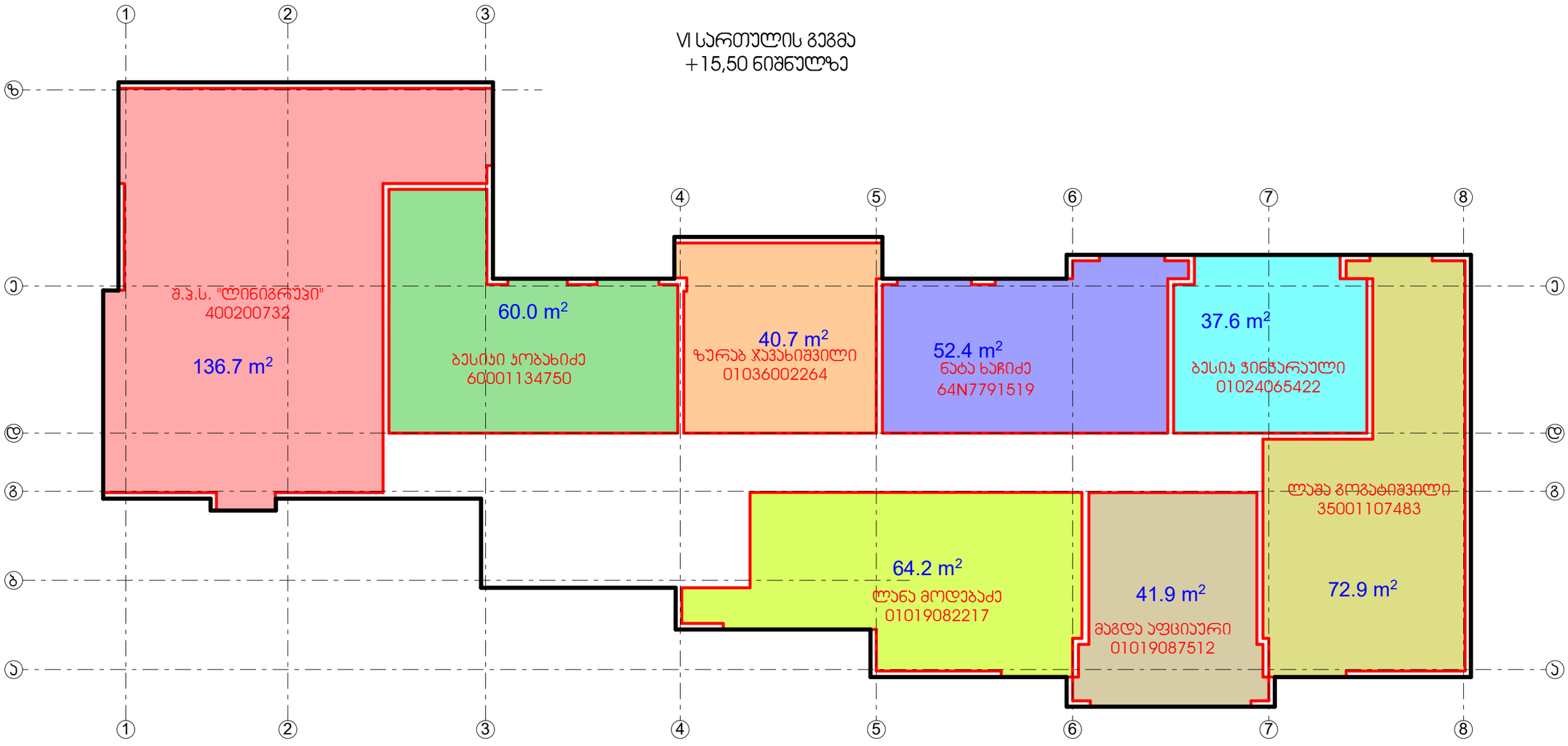

VII სართულის გეგმა
+18,60 ნიშნულზე

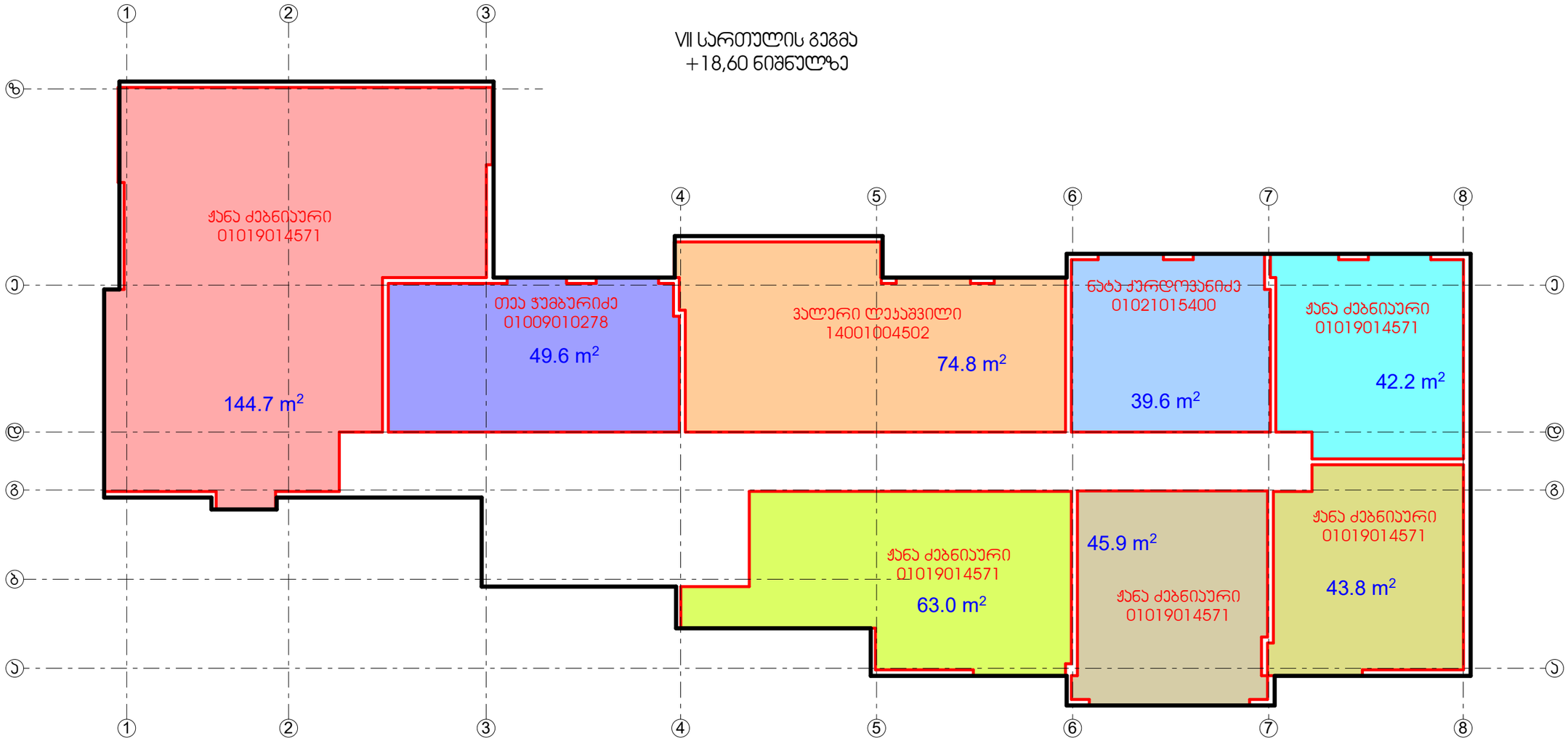

VIII სართულის გეგმა
+21,70 ნიშნულზე

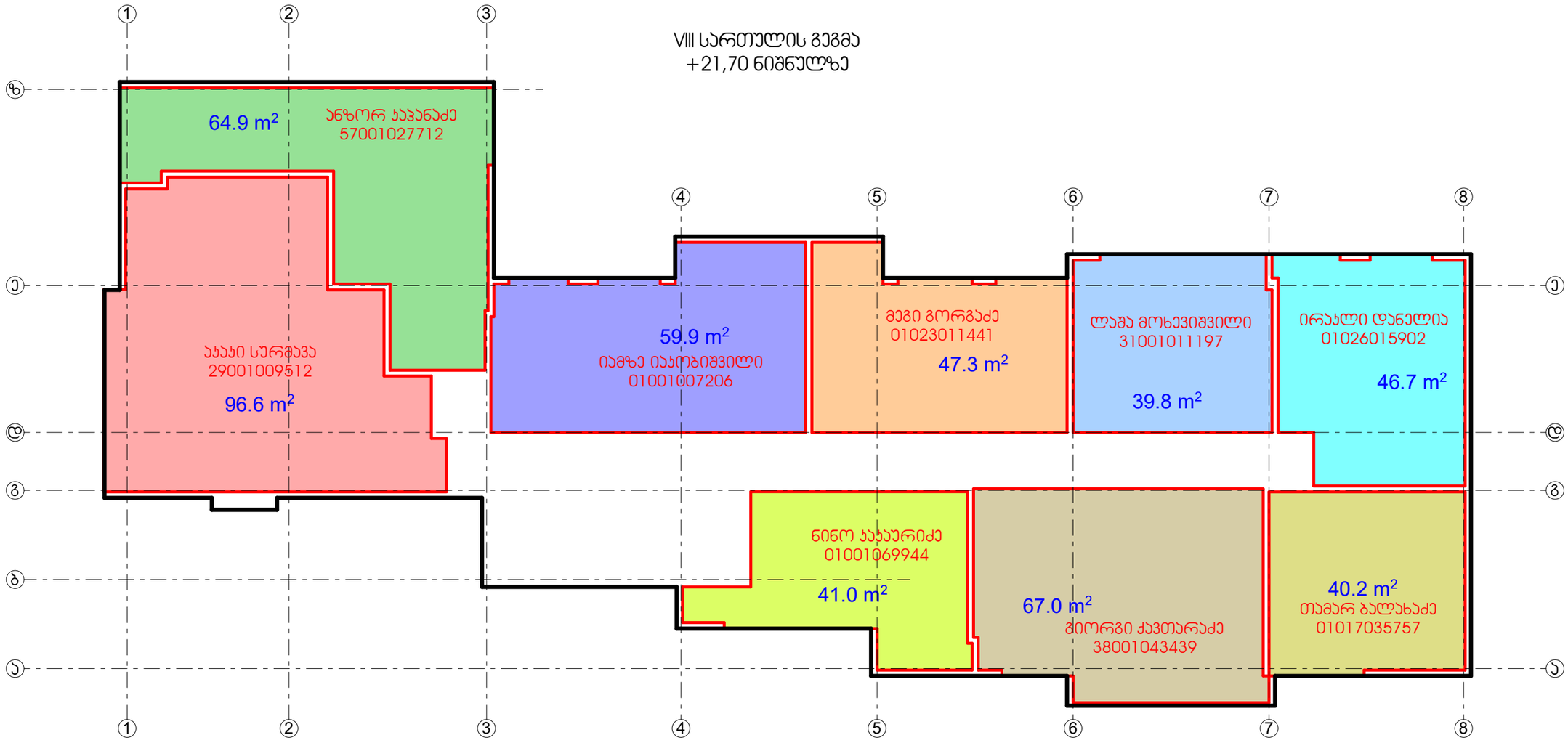

IX სართულის გეგმა
+24,80 ნიშნულზე

