
01.10.13.035.053
ავტორიზაცია
01.10.13.033.076
01.10.13.033.128
01.10.13.023.109
01.10.13.023.110
01.10.13.033.154
01.10.13.033.049
01.10.13.033.007
01.10.13.023.030
01.10.13.023.026
01.10.13.033.100
01.00.387
01.10.13.034.055
01.10.13.035.053
01.10.13.035.001
01.10.13.035.042
01.10.13.035.036
01.10.13.035.022
01.10.13.035.026
01.10.13.035.018
01.10.13.035.019
01.10.13.033.012
01.10.13.034.004
01.10.13.034.002
01.10.13.034.031
01.10.13.034.025
01.10.13.034.016
01.10.13.035.054
01.10.13.034.040
01.00.323
01.01.602
Msda Satellite

საქართველო
ქ. თბილისის მერია
სსიპ თბილისის არქიტექტურის სამსახური

სამსახურის უფროსი /ა. ბოჭოიძე/

ქ. თბილისი, ვაკე-საბურთალოს რაიონი, აკურის ქ. №33, ალმასიანის ქ. №40,№42,№44,№46 ე.ს. "აკურის ქ. №27,29,33, ალმასიანის ქ. 34,40,42,46"–ს საკუთრებაში არსებული 2689 კვ.მ. არასასოფლო-სამეურნეო მიწის ნაკვეთის

გეგმა

საფუძველი: ქ. თბილისის მერიის სსიპ ქონების მართვის სააგენტოს წერილი № ქ.თბილისის მთავრობის №20-32-704. 10.11.2008 წლის დადგენილება.

სიტუაციური სქემა	მაშტაბი: 1:2000



ქალაქმშენებლობითი განყოფილება		
განყოფილების უფროსი		ნ. გვენცაძე
მთავარი სპეციალისტი		
საინვესტიციო განყოფილება		
განყოფილების უფროსი		
მთავარი სპეციალისტი		
მიწის ნაკვეთის ფუნქცია და ქალაქმშენებლობითი პირობების პარამეტრები		

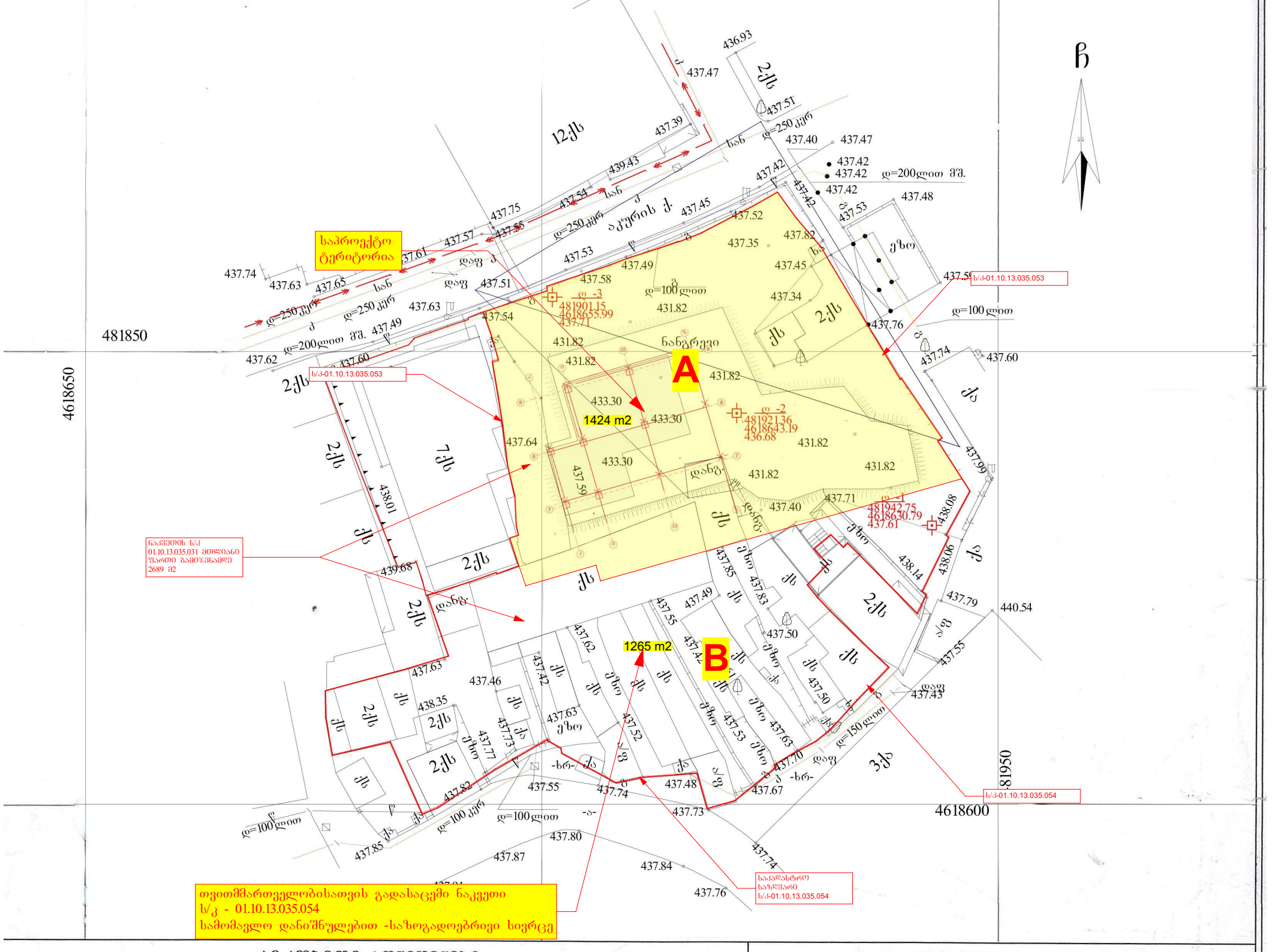

პირობითი აღნიშვნები

WGS 1984-ის კოორდინატთა სისტემის UTM პროექცია

ძს	საცხ. შენობა	ხის ღობე	წყალგაყვანილობა
ძა	არასაცხ. შენობა	ღობე	
	ფარდული	ქვის კედელი	გაზი
	მშენებარე შენობა	კედელი	კანალიზაცია
		ფლატე	სანიაღვრე
	სატრანსფორ. ჯიხური	რკინიგზა	კავშირგაბმულობა
	ხეები	სამეთვალყურეო ჭები	ელ. ქსელები
	გარე განათება	ელ. გადამცემი ხაზი	გათბობა

შენიშვნა: 1) ნაკვეთის საზღვარი (თუ იგი არის ნახაზზე) მითითებულია დამკვეთის მიერ
2) მიწის სამუშაოების შესრულებისას შეატყობინეთ კომუნიკაციის წარმომადგენლებს

შპს "კირკიტაძე და კომპანია" ს\ნ 416294067
პეკინის ქ. №27/10 ტ: 37 46 49 მობ: 8 99 56 22 76, ფაქსი: 37 23 00
LTD "KIRKITADZE & COMPANY"
Pekini str. N 27/10 tel: 37 46 49 mob: 8 99 56 22 76, fax: 37 23 00
www. kirkitadze.ge kirkitadze@mail.ru

დირექტორი:		კირკიტაძე რ.
აზომა:		ქურდაძე ბ.
დახაზა:		ზირაქაშვილი თ.
დამკვეთი:		ე.ს. "აკურის ქ. №27,29,33, ალმასიანის ქ. 34,40,42,46"
მასშტაბი: 1:500		04.11.2017წ

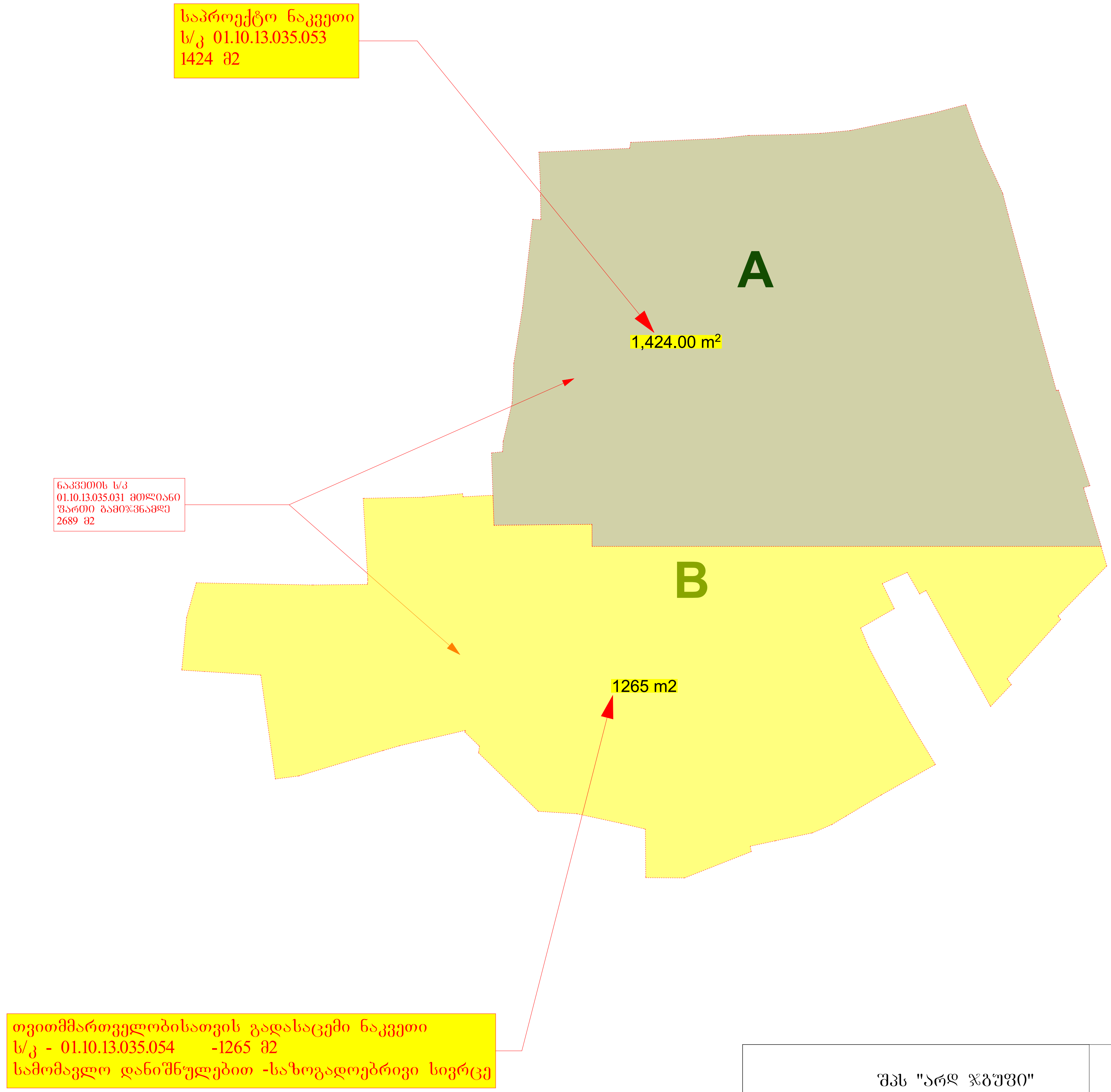

შპს "არდ ჯგუფი"			აკურის ქ. №33	დამკვეთი შუქრი კაკაურიძე პ/ნ 01019009108 ი.მ.ა. "აკურის №27, 29, 33 ალმასიანის №34, 40, 42, 46"			
დირექტორი	პ. ჭავჭანიძე						
პრ.მთ.არქ.	პ. ჭავჭანიძე		კორექტირებული პროექტი არქიტექტურული ნაწილი	მ-ბი	სტადია	ფ. №	რაოდ.
კონსტრუქტორი	გ. ცომაია			1:400	არქ. პრო.	3	
			ნაკვეთის გამიჯვნის სქემა				
შეასრულა							
				2018 წ.			

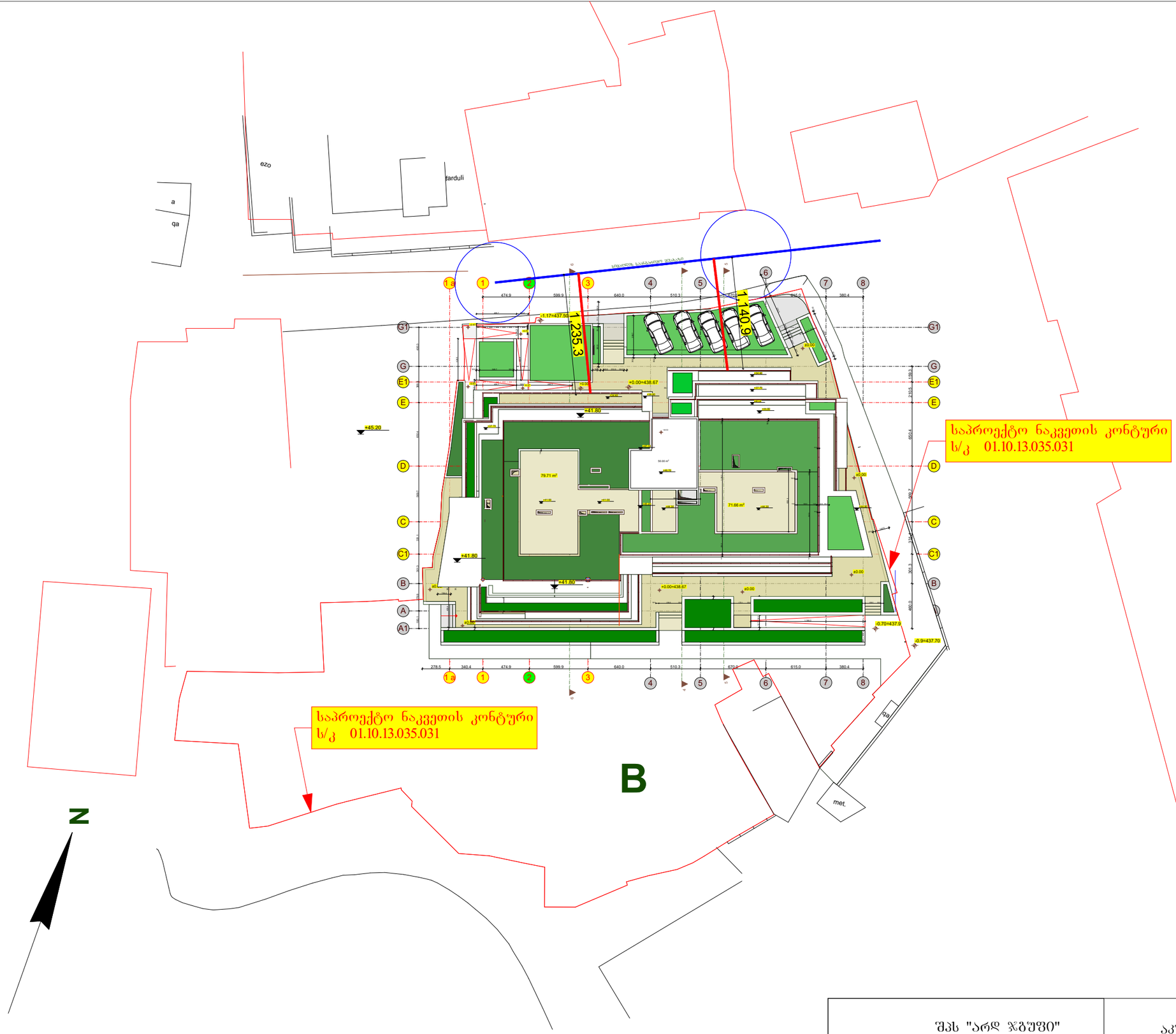

საპროექტო ნაკვეთის კონტური
ს/კ 01.10.13.035.031

შპს "არდ ჯგუფი"			აკურის ქ. №33	დამკვეთი შუქრი კაკაურიძე პ/ნ 01019009108 ი.მ.ს. "აკურის №27, 29, 33 ალმასიანის №34, 40, 42, 46"			
დირექტორი	ა. ჯავახიძე						
პრ.მთ.არქ.	ა. ჯავახიძე		კორექტირებული პროექტი არქიტექტურული ნაწილი	მ-ბი	სტადია	ფ. №	რაოდ.
კონსტრუქტორი	ბ. ცომაია			1:400	არქ. პრო.	4	
			გენგეგმა შეთანხმებული				
შეასრულა				2018 წ.			

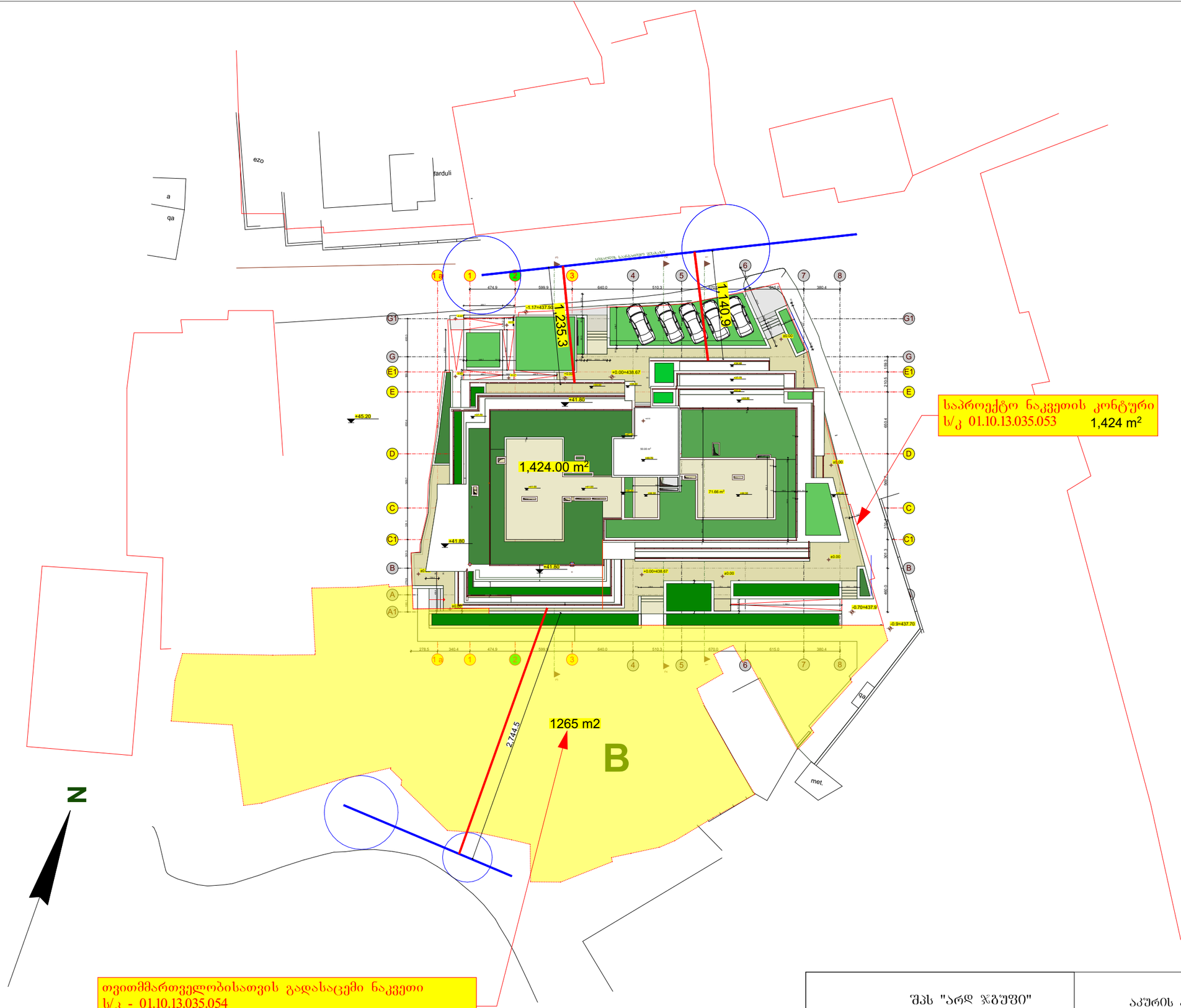

შპს "არდ ჯგუფი"			აკურის ქ. №33	დამკვეთი შუქრი კაკაურიძე პ/ნ 01019009108 ი.მ.ს. "აკურის №27, 29, 33 ალმასიანის №34, 40, 42, 46"		
დირექტორი	ა. ჯავახიძე					
პრ.მთ.არქ.	ა. ჯავახიძე		კორექტირებული პროექტი არქიტექტურული ნაწილი	მ-ბი	სტადია	ფ. №	რაოდ.
კონსტრუქტორი	ბ. ცომაია			1:400	არქ. პრო.	5	
შემსრულა			გენგეგმა საპროექტო სიმაღლის ანგარიში	2019 წ.			