შენობა-ნაგებობის უსაფრთხოების წესებთან შესაბამისობის ანალიზი

გამოყენებული წესები - შენობა-ნაგებობის უსაფრთრთხოების წესები

პროექტის დასახელება	მრავალბინიანი საცხოვრებელი სახლი
პროექტის მისამართი	ქ.თბილისი, ქუჩა სანდრო ეული N 5ა
არქიტექტორი	დ.ცოტნიაშვილი

შენობა-ნაგებობის უსაფრთხოების წესებთან შესაბამისობის ანალიზი

გამოყენებული წესები - **„შენობა-ნაგებობის უსაფრთხოების წესები“**

ჩამოთვალეთ შენობის დაკავებულებები და აღწერეთ თითოეული გამოყენება	
სც-2 (310.4) საცხოვრებელი ჯგუფი.	II-XII სართულებზე
სვ (309.1) სავაჭრო ჯგუფი	I სართული
სწ-2 (311.3) სასაწყობო ჯგუფი “ავტოსადგომ გარაჟებს და არაწვადი მასალის შესანახ სასაწყობო სივრცეებს”	- I სართული

კონსტრუქციის ტიპი:	
განსაზღვრეთ კონსტრუქციის ტიპი ახალი შენობისთვის: მაგალითი: II-A, II-B, V-A, V-B	**I-B** ტიპი

სიმაღლის შეზღუდვები ცხრილი 503 -ის მიხედვით		
დაკავებულობები	**დასაშვები სართულიანობა**	**შემოთავაზებული სართულიანობა**
საცხოვრებელი ჯგუფი სც-2	11	10
სასაწყობე ჯგუფი სწ-2	11	1
სავაჭრო ჯგუფი სვ	11	1
	დასაშვები	**შემოთავაზებული**
საერთო სიმაღლე =	48.8	44.6
მიწის ზემოთ სართულის რაოდენობა =		12

ფართობის შეზღუდვები ცხრილი 503 -ის მიხედვით		
დაკავებულობები	დასაშვები ფართობი	შემოთავაზებული ფართობი
სასაწყობე ჯგუფი სწ-2 (-1 სართ)	7340	1375.6
სავაჭრო ჯგუფი სვ (1 სართ)	შეუზღუდავი	526.82
საცხოვრებელი ჯგუფი სც-2 (2 სართ)	შეუზღუდავი	638.87
საცხოვრებელი ჯგუფი სც-2 (3 სართ)	შეუზღუდავი	638.87
საცხოვრებელი ჯგუფი სც-2 (4 სართ)	შეუზღუდავი	638.87
საცხოვრებელი ჯგუფი სც-2 (5 სართ)	შეუზღუდავი	638.87
საცხოვრებელი ჯგუფი სც-2 (6 სართ)	შეუზღუდავი	638.87
საცხოვრებელი ჯგუფი სც-2 (7 სართ)	შეუზღუდავი	638.87
საცხოვრებელი ჯგუფი სც-2 (8 სართ)	შეუზღუდავი	638.87
საცხოვრებელი ჯგუფი სც-2 (9 სართ)	შეუზღუდავი	638.87
საცხოვრებელი ჯგუფი სც-2 (10 სართ)	შეუზღუდავი	638.87
საცხოვრებელი ჯგუფი სც-2 (11 სართ)	შეუზღუდავი	638.87
საცხოვრებელი ჯგუფი სც-2 (12 სართ)	შეუზღუდავი	671.70
იატაკის საერთო ფართობი =	9 634.50	
იატაკების რაოდენობა =	13	
შენობის საერთო ფართობი სართულების გარე პერიმეტრებით =	11765.3	

გარე კედლის ცეცხლმედეგობისა და ღიობისადმი მოთხოვნები ცხრილების 602-ის და 705.8 -ის მიხედვით									
გარე კედელი	ხანძარსაწინააღმდეგო მანძილი (მეტრი)	ცეცხლმედეგობის ხარისხი (საათი)		კედლის ღიობების ფართობი (კედლის %)					
		მოთხოვნილი	გათვალისწინებული	დასაშვები			გათვალისწინებული		
				დაცული	დაუცველი საშხეფებით	დაუცველი	დაცული	დაუცველი საშხეფებით	დაუცველი
ა’-დ ღეძებში	>9.0	0	2	შეუზღუდავი	შეუზღუდავი	შეუზღუდავი	-	-	აკმაყოფილებს
დ-ა ღერძებში	>9.0	0	2	შეუზღუდავი	შეუზღუდავი	შეუზღუდავი	-	-	აკმაყოფილებს
1-7 ღეძებში	>9.0	0	2	შეუზღუდავი	შეუზღუდავი	შეუზღუდავი	-	-	აკმაყოფილებს
8’-1 ღერძებში	>9.0	0	2	დაუშვებელი	დაუშვებელი	დაუშვებელი	-	-	აკმაყოფილებს

ხანძრისაგან დაცვის სისტემებისადმი მოთხოვნები							
დაკავებულობები/სივრცეები/გასასვლელი საშუალებები	ავტოსაშხეფი სისტემა	ალტერნატიული ავტომატური ცეცხლსაქრობი სისტემები	ხელით სამართავი სახანძრო განგაშის სისტემები	სახანძრო მილდგარების სისტემები	კვამლის საკონტროლო სისტემები	ხელის ცეცხლმაქრები	საავარიო განგაშის სისტემები
საცხოვრებელი ჯგუფი სც-2	-	-	კი	-	-	-	კი
სასაწყობე ჯგუფი სწ-1	კი	-	კი	-	-	კი	კი
სავაჭრო ჯგუფი სვ	-	-	კი	-	-	კი	კი
დერეფნები	-	-	კი	-	-	კი	-
კიბის უჯრედი	-	-	-	კი	-	-	-
ლიფტის შახტა	-	-	-	-	მექანიკური განიავება	-	-
სახანძრო-ამაშველო სამსახურის მიერ გამოსაყენებელი მისაერთებლები				კი			

განიაავების მოთხოვნა		
დაკავებულობები/სივრცეები/გასასვლელი საშუალებები	ბუნებრივი განიავება	ხელოვნური განიავება
საცხოვრებელი ჯგუფი სც-2	კი	კი
სასაწყობე ჯგუფი სწ-2	-	კი
სავაჭრო ჯგუფი სვ	კი	კი
დერეფნები		კი
კიბის უჯრედი		კი

თითოეული სართულიდან გასასვლელი საშუალება									
სართულები	დაკავებულობა და დაკავებულობის დატვირთვის ჯამური მაჩვენებელი	მოთხოვნილი გასასვლელების/გასასვლელთან მისადგომის რაოდენობა	გათვალისწინებული გასასვლელების/გასასვლელთან მისადგომის რაოდენობა და ტიპი	გასასვლელი საშუალებების სიგანე					
				გზა-კიბეები		დერაფანი,		გასასვლელის გზა-კარი	
				მოთხოვნილი	გათვალისწინებული	მოთხოვნილი	გათვალისწინებული	მოთხოვნილი	გათვალისწინებული
-1 სართული	94	2	2 (შიგა და გარე გასასვლელის გზა-კიბეები)	1.1	1.3	1.2	1.5	0.82	1.00
პირველი სართული	189	2	6	-	-	1.2	1.5	0.82	1.00
მეორე-მეთერთმეტე სართული	40	2	2 (შიგა და გარე გასასვლელის გზა-კიბეები)	1.1	1.3	1.2	1.5	0.82	1.00
მეთორმეტე სართული	39	2	2 (შიგა და გარე გასასვლელის გზა-კიბეები)	1.1	1.3	1.2	1.5	0.82	1.00

წყალსადენი სისტემის ფიქსირებული მოწყობილობების რაოდენობა-საცხოვრებელი ჯგუფი სც-2 და სც-3 ქვეჯგუფები

ცხრილი 1602.1-ის მიხედვით

სართულები	საცხოვრებელი ერთეული	ფიქსირებული მოწყობილობები									
		უნიტაზი (ერთ საცხოვრებელ ერთეულზე)		ტუალეტის ხელსაბანები (ერთ საცხოვრებელ ერთეულზე)		აბაზანა/შხაპი (ერთ საცხოვრებელ ერთეულზე)		სამზარეულოს ნიჟარა (ერთ საცხოვრებელ ერთეულზე)		ავტომატური სარეცხი მანქანის მისაერთებელი	
		მოთხოვნილი	წენებული გათვალისწინებული	მოთხოვნილი	წენებული გათვალისწინებული	მოთხოვნილი	წენებული გათვალისწინებული	მოთხოვნილი	წენებული გათვალისწინებული	მოთხოვნილი	წენებული გათვალისწინებული
მეორე-მეთერთმეტე სართული	**10**	1	1	1	1	1	1	1	1	1	1
მეთორმეტე სართული	**5**	1	1	1	1	1	1	1	1	1	1

წყალსადენი სისტემის ფიქსირებული მოწყობილობების

ცხრილი 1602.1-ის მიხედვით

სართულები	დაკავებულობა და დაკავებულობის დატვირთვის ჯამური მაჩვენებელი	ფიქსირებული მოწყობილობები									
		უნიტაზი		ხელსაბანი		აბაზანა/შხაპი		წყლის დასალევი შადრევნები		სამომსახურეო ნიჟარა	
		მოთხოვნილი	წენებული გათვალისწინებული	მოთხოვნილი	წენებული გათვალისწინებული	მოთხოვნილი	წენებული გათვალისწინებული	მოთხოვნილი	წენებული გათვალისწინებული	მოთხოვნილი	წენებული გათვალისწინებული
1 სართული	**189**	3	3	3	3	-	-	1	1	1	1

ตำนานสัญลักษณ์ อาคารที่จอดรถใต้ดิน

ขอบเขตที่ดิน	
ทางเข้าออกรถ	
ลานจอดรถ 100 คัน ในร่มและกลางแจ้ง	
ทางลาดขึ้นลงระหว่างชั้นจอดรถ	
ทางเดินเท้า	
ลิฟต์โดยสาร	-3.30
บันไดหนีไฟ	
ประตูหนีไฟ	
ทางเข้าออกรถ	L=11.8 m 10%
ทางเดินเท้าเชื่อมต่อกับอาคารที่พักอาศัย (ชั้นที่ 2)	
ทางเดินเท้าเชื่อมต่อกับอาคารที่พักอาศัย (ชั้นที่ 2)	
ขอบเขตพื้นที่ปรับระดับ	
ป้ายบอกทางเข้าออกรถ	
ระดับถนนและทางเท้าโดยรอบ	+3.900
ต้นไม้ใหญ่ที่มีอยู่เดิม	
ต้นไม้ใหญ่ที่ปลูกใหม่	
ต้นไม้ขนาดกลางที่ปลูกใหม่	

ต้นไม้ขนาดเล็กที่ปลูกใหม่	
ต้นไม้ใหญ่ที่มีอยู่เดิม	

ตารางแสดงข้อมูลอาคาร

ประเภทอาคาร	อาคารที่จอดรถ
ความสูงอาคาร	24.07.2019
มาตราส่วน	1:200
ขนาดกระดาษ	A2

ชื่อโครงการ: อาคารที่จอดรถใต้ดิน ของที่พักอาศัย NS-'30 ถนนสุขุมวิท ซอย 77 แขวงพระโขนงเหนือ เขตวัฒนา กรุงเทพมหานคร

ที่ตั้งโครงการ: ซอย 77 ถนนสุขุมวิท แขวงพระโขนงเหนือ เขตวัฒนา กรุงเทพมหานคร

ชื่อแบบ: แสดงขอบเขตที่ดิน ตำแหน่งอาคาร ทางเข้าออกรถ ทางลาดขึ้นลง และทางเดินเท้าเชื่อมต่อ

ผู้ออกแบบ:	
ผู้ตรวจสอบ:	
ผู้ควบคุมงาน:	
ผู้ขออนุญาต:	

แบบเลขที่:	A-01
แผ่นที่:	1/1

ผู้ขออนุญาต: บริษัท ที่พักอาศัย จำกัด

ที่อยู่: 88, ถนนสุขุมวิท 77, แขวงพระโขนงเหนือ, เขตวัฒนา, กรุงเทพมหานคร 10260

โทร: +995 95 98 31 13

ผังแสดงขอบเขตที่ดินและตำแหน่งอาคาร

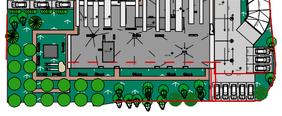

ผังแสดงขอบเขตที่ดิน "ซอย 77 ถนนสุขุมวิท"

ขอบเขตที่ดิน	
ตำแหน่งอาคาร	-3.30
ทางลาดขึ้นลง	
ทางเดินเท้าเชื่อมต่อกับอาคารที่พักอาศัย (ชั้นที่ 2)	
ทางเดินเท้าเชื่อมต่อกับอาคารที่พักอาศัย (ชั้นที่ 2)	
ทางเข้าออกรถ	L=11.8 m 10%
ต้นไม้ใหญ่ที่มีอยู่เดิม	
ต้นไม้ขนาดกลางที่ปลูกใหม่	
ต้นไม้ขนาดเล็กที่ปลูกใหม่	
ประตูหนีไฟ	
ลิฟต์โดยสาร	
ป้ายบอกทางเข้าออกรถ	+3.900
ระดับถนนและทางเท้าโดยรอบ	
ขอบเขตพื้นที่ปรับระดับ	

ผังแสดงขอบเขตที่ดิน ตำแหน่งอาคาร ทางเข้าออกรถ และทางเดินเท้าเชื่อมต่อ

หมายเลขอาคาร	ชั้นที่
1	2
2	2
3	2
4	2
5	2
6	2
7	2
8	2
9	2
10	2
11	2
12	2
13	2
14	2
15	2
16	2
17	2
18	2
19	2
20	2
21	2
22	2
23	2
24	2
25	2
26	2
27	2
28	2
29	2
30	2
31	2
32	2
33	2
34	2
35	2
36	2
37	2
38	2
39	2
40	2
41	2
42	2
43	2
44	2
45	2
46	2
47	2
48	2
49	2
50	2
51	2
52	2
53	2
54	2
55	2
56	2
57	2
58	2
59	2
60	2
61	2
62	2
63	2
64	2
65	2
66	2
67	2
68	2
69	2
70	2
71	2
72	2
73	2
74	2
75	2
76	2
77	2
78	2
79	2
80	2
81	2
82	2
83	2
84	2
85	2
86	2
87	2
88	2
89	2
90	2200
5-1	830

ตารางแสดงข้อมูลอาคาร

หมายเลขอาคาร	5-1
ชั้นที่	830
ความสูงอาคาร	2200
ประเภทอาคาร	ที่จอดรถใต้ดิน
พื้นที่ใช้สอยรวม	50.57 ตร.ม.
พื้นที่ใช้สอยต่อชั้น	54.91 ตร.ม.
พื้นที่ใช้สอยต่อชั้น	4.34 ตร.ม.
จำนวนชั้น	2 - 3

ตารางข้อมูลอาคาร

ขอบเขตที่ดิน	
ตำแหน่งอาคาร	-3.30
ทางลาดขึ้นลง	
ทางเดินเท้าเชื่อมต่อกับอาคารที่พักอาศัย (ชั้นที่ 2)	
ทางเดินเท้าเชื่อมต่อกับอาคารที่พักอาศัย (ชั้นที่ 2)	
ทางเข้าออกรถ	L=11.8 m 10%
ต้นไม้ใหญ่ที่มีอยู่เดิม	
ต้นไม้ขนาดกลางที่ปลูกใหม่	
ต้นไม้ขนาดเล็กที่ปลูกใหม่	
ประตูหนีไฟ	
ลิฟต์โดยสาร	
ป้ายบอกทางเข้าออกรถ	+3.900
ระดับถนนและทางเท้าโดยรอบ	
ขอบเขตพื้นที่ปรับระดับ	

ผังแสดงขอบเขตที่ดิน ตำแหน่งอาคาร ทางเข้าออกรถ และทางเดินเท้าเชื่อมต่อ

Планировка территории

Схема планировочной организации земельного участка

Условные обозначения

Граница земельного участка	
Здание и сооружение проектируемое	
Здание и сооружение существующее	
Граница зоны с особыми условиями использования территории	
Граница зоны действия публичного сервитута	
Красные линии	
Граница территории объекта культурного наследия	
Граница территории выявленного объекта культурного наследия	
Граница территории, в отношении которой утверждены проекты планировки территории	
Граница территории, в отношении которой утверждены проекты межевания территории	
Граница территории, в отношении которой заключен договор о комплексном развитии территории	
Граница территории, в отношении которой принято решение о комплексном развитии территории	
Граница территории, в отношении которой принято решение о развитии застроенной территории	
Граница территории, в отношении которой принято решение о развитии незастроенной территории	
Граница территории, в отношении которой принято решение о комплексном развитии территории по инициативе правообладателей	
Граница территории, в отношении которой принято решение о комплексном развитии территории по инициативе органа местного самоуправления	
Граница территории, в отношении которой принято решение о комплексном развитии территории по инициативе иных лиц	
Граница территории, в отношении которой принято решение о комплексном развитии территории по инициативе правообладателей (ц.2)	
Граница территории, в отношении которой принято решение о комплексном развитии территории по инициативе органа местного самоуправления (ц.2)	
Граница территории, в отношении которой принято решение о комплексном развитии территории по инициативе иных лиц (ц.2)	
Граница территории, в отношении которой принято решение о комплексном развитии территории по инициативе правообладателей (ц.3)	
Граница территории, в отношении которой принято решение о комплексном развитии территории по инициативе органа местного самоуправления (ц.3)	
Граница территории, в отношении которой принято решение о комплексном развитии территории по инициативе иных лиц (ц.3)	
Граница территории, в отношении которой принято решение о комплексном развитии территории по инициативе правообладателей (ц.4)	
Граница территории, в отношении которой принято решение о комплексном развитии территории по инициативе органа местного самоуправления (ц.4)	
Граница территории, в отношении которой принято решение о комплексном развитии территории по инициативе иных лиц (ц.4)	
Граница территории, в отношении которой принято решение о комплексном развитии территории по инициативе правообладателей (ц.5)	
Граница территории, в отношении которой принято решение о комплексном развитии территории по инициативе органа местного самоуправления (ц.5)	
Граница территории, в отношении которой принято решение о комплексном развитии территории по инициативе иных лиц (ц.5)	
Граница территории, в отношении которой принято решение о комплексном развитии территории по инициативе правообладателей (ц.6)	
Граница территории, в отношении которой принято решение о комплексном развитии территории по инициативе органа местного самоуправления (ц.6)	
Граница территории, в отношении которой принято решение о комплексном развитии территории по инициативе иных лиц (ц.6)	
Граница территории, в отношении которой принято решение о комплексном развитии территории по инициативе правообладателей (ц.7)	
Граница территории, в отношении которой принято решение о комплексном развитии территории по инициативе органа местного самоуправления (ц.7)	
Граница территории, в отношении которой принято решение о комплексном развитии территории по инициативе иных лиц (ц.7)	
Граница территории, в отношении которой принято решение о комплексном развитии территории по инициативе правообладателей (ц.8)	
Граница территории, в отношении которой принято решение о комплексном развитии территории по инициативе органа местного самоуправления (ц.8)	
Граница территории, в отношении которой принято решение о комплексном развитии территории по инициативе иных лиц (ц.8)	
Граница территории, в отношении которой принято решение о комплексном развитии территории по инициативе правообладателей (ц.9)	
Граница территории, в отношении которой принято решение о комплексном развитии территории по инициативе органа местного самоуправления (ц.9)	
Граница территории, в отношении которой принято решение о комплексном развитии территории по инициативе иных лиц (ц.9)	
Граница территории, в отношении которой принято решение о комплексном развитии территории по инициативе правообладателей (ц.10)	
Граница территории, в отношении которой принято решение о комплексном развитии территории по инициативе органа местного самоуправления (ц.10)	
Граница территории, в отношении которой принято решение о комплексном развитии территории по инициативе иных лиц (ц.10)	
Граница территории, в отношении которой принято решение о комплексном развитии территории по инициативе правообладателей (ц.11)	
Граница территории, в отношении которой принято решение о комплексном развитии территории по инициативе органа местного самоуправления (ц.11)	
Граница территории, в отношении которой принято решение о комплексном развитии территории по инициативе иных лиц (ц.11)	
Граница территории, в отношении которой принято решение о комплексном развитии территории по инициативе правообладателей (ц.12)	
Граница территории, в отношении которой принято решение о комплексном развитии территории по инициативе органа местного самоуправления (ц.12)	
Граница территории, в отношении которой принято решение о комплексном развитии территории по инициативе иных лиц (ц.12)	
Граница территории, в отношении которой принято решение о комплексном развитии территории по инициативе правообладателей (ц.13)	
Граница территории, в отношении которой принято решение о комплексном развитии территории по инициативе органа местного самоуправления (ц.13)	
Граница территории, в отношении которой принято решение о комплексном развитии территории по инициативе иных лиц (ц.13)	
Граница территории, в отношении которой принято решение о комплексном развитии территории по инициативе правообладателей (ц.14)	
Граница территории, в отношении которой принято решение о комплексном развитии территории по инициативе органа местного самоуправления (ц.14)	
Граница территории, в отношении которой принято решение о комплексном развитии территории по инициативе иных лиц (ц.14)	
Граница территории, в отношении которой принято решение о комплексном развитии территории по инициативе правообладателей (ц.15)	
Граница территории, в отношении которой принято решение о комплексном развитии территории по инициативе органа местного самоуправления (ц.15)	
Граница территории, в отношении которой принято решение о комплексном развитии территории по инициативе иных лиц (ц.15)	
Граница территории, в отношении которой принято решение о комплексном развитии территории по инициативе правообладателей (ц.16)	
Граница территории, в отношении которой принято решение о комплексном развитии территории по инициативе органа местного самоуправления (ц.16)	
Граница территории, в отношении которой принято решение о комплексном развитии территории по инициативе иных лиц (ц.16)	
Граница территории, в отношении которой принято решение о комплексном развитии территории по инициативе правообладателей (ц.17)	
Граница территории, в отношении которой принято решение о комплексном развитии территории по инициативе органа местного самоуправления (ц.17)	
Граница территории, в отношении которой принято решение о комплексном развитии территории по инициативе иных лиц (ц.17)	
Граница территории, в отношении которой принято решение о комплексном развитии территории по инициативе правообладателей (ц.18)	
Граница территории, в отношении которой принято решение о комплексном развитии территории по инициативе органа местного самоуправления (ц.18)	
Граница территории, в отношении которой принято решение о комплексном развитии территории по инициативе иных лиц (ц.18)	
Граница территории, в отношении которой принято решение о комплексном развитии территории по инициативе правообладателей (ц.19)	
Граница территории, в отношении которой принято решение о комплексном развитии территории по инициативе органа местного самоуправления (ц.19)	
Граница территории, в отношении которой принято решение о комплексном развитии территории по инициативе иных лиц (ц.19)	
Граница территории, в отношении которой принято решение о комплексном развитии территории по инициативе правообладателей (ц.20)	
Граница территории, в отношении которой принято решение о комплексном развитии территории по инициативе органа местного самоуправления (ц.20)	
Граница территории, в отношении которой принято решение о комплексном развитии территории по инициативе иных лиц (ц.20)	
Граница территории, в отношении которой принято решение о комплексном развитии территории по инициативе правообладателей (ц.21)	
Граница территории, в отношении которой принято решение о комплексном развитии территории по инициативе органа местного самоуправления (ц.21)	
Граница территории, в отношении которой принято решение о комплексном развитии территории по инициативе иных лиц (ц.21)	
Граница территории, в отношении которой принято решение о комплексном развитии территории по инициативе правообладателей (ц.22)	
Граница территории, в отношении которой принято решение о комплексном развитии территории по инициативе органа местного самоуправления (ц.22)	
Граница территории, в отношении которой принято решение о комплексном развитии территории по инициативе иных лиц (ц.22)	
Граница территории, в отношении которой принято решение о комплексном развитии территории по инициативе правообладателей (ц.23)	
Граница территории, в отношении которой принято решение о комплексном развитии территории по инициативе органа местного самоуправления (ц.23)	
Граница территории, в отношении которой принято решение о комплексном развитии территории по инициативе иных лиц (ц.23)	
Граница территории, в отношении которой принято решение о комплексном развитии территории по инициативе правообладателей (ц.24)	
Граница территории, в отношении которой принято решение о комплексном развитии территории по инициативе органа местного самоуправления (ц.24)	
Граница территории, в отношении которой принято решение о комплексном развитии территории по инициативе иных лиц (ц.24)	
Граница территории, в отношении которой принято решение о комплексном развитии территории по инициативе правообладателей (ц.25)	
Граница территории, в отношении которой принято решение о комплексном развитии территории по инициативе органа местного самоуправления (ц.25)	
Граница территории, в отношении которой принято решение о комплексном развитии территории по инициативе иных лиц (ц.25)	
Граница территории, в отношении которой принято решение о комплексном развитии территории по инициативе правообладателей (ц.26)	
Граница территории, в отношении которой принято решение о комплексном развитии территории по инициативе органа местного самоуправления (ц.26)	
Граница территории, в отношении которой принято решение о комплексном развитии территории по инициативе иных лиц (ц.26)	
Граница территории, в отношении которой принято решение о комплексном развитии территории по инициативе правообладателей (ц.27)	
Граница территории, в отношении которой принято решение о комплексном развитии территории по инициативе органа местного самоуправления (ц.27)	
Граница территории, в отношении которой принято решение о комплексном развитии территории по инициативе иных лиц (ц.27)	
Граница территории, в отношении которой принято решение о комплексном развитии территории по инициативе правообладателей (ц.28)	
Граница территории, в отношении которой принято решение о комплексном развитии территории по инициативе органа местного самоуправления (ц.28)	
Граница территории, в отношении которой принято решение о комплексном развитии территории по инициативе иных лиц (ц.28)	
Граница территории, в отношении которой принято решение о комплексном развитии территории по инициативе правообладателей (ц.29)	
Граница территории, в отношении которой принято решение о комплексном развитии территории по инициативе органа местного самоуправления (ц.29)	
Граница территории, в отношении которой принято решение о комплексном развитии территории по инициативе иных лиц (ц.29)	
Граница территории, в отношении которой принято решение о комплексном развитии территории по инициативе правообладателей (ц.30)	
Граница территории, в отношении которой принято решение о комплексном развитии территории по инициативе органа местного самоуправления (ц.30)	
Граница территории, в отношении которой принято решение о комплексном развитии территории по инициативе иных лиц (ц.30)	
Граница территории, в отношении которой принято решение о комплексном развитии территории по инициативе правообладателей (ц.31)	
Граница территории, в отношении которой принято решение о комплексном развитии территории по инициативе органа местного самоуправления (ц.31)	
Граница территории, в отношении которой принято решение о комплексном развитии территории по инициативе иных лиц (ц.31)	
Граница территории, в отношении которой принято решение о комплексном развитии территории по инициативе правообладателей (ц.32)	
Граница территории, в отношении которой принято решение о комплексном развитии территории по инициативе органа местного самоуправления (ц.32)	
Граница территории, в отношении которой принято решение о комплексном развитии территории по инициативе иных лиц (ц.32)	
Граница территории, в отношении которой принято решение о комплексном развитии территории по инициативе правообладателей (ц.33)	
Граница территории, в отношении которой принято решение о комплексном развитии территории по инициативе органа местного самоуправления (ц.33)	
Граница территории, в отношении которой принято решение о комплексном развитии территории по инициативе иных лиц (ц.33)	
Граница территории, в отношении которой принято решение о комплексном развитии территории по инициативе правообладателей (ц.34)	
Граница территории, в отношении которой принято решение о комплексном развитии территории по инициативе органа местного самоуправления (ц.34)	
Граница территории, в отношении которой принято решение о комплексном развитии территории по инициативе иных лиц (ц.34)	
Граница территории, в отношении которой принято решение о комплексном развитии территории по инициативе правообладателей (ц.35)	
Граница территории, в отношении которой принято решение о комплексном развитии территории по инициативе органа местного самоуправления (ц.35)	
Граница территории, в отношении которой принято решение о комплексном развитии территории по инициативе иных лиц (ц.35)	
Граница территории, в отношении которой принято решение о комплексном развитии территории по инициативе правообладателей (ц.36)	
Граница территории, в отношении которой принято решение о комплексном развитии территории по инициативе органа местного самоуправления (ц.36)	
Граница территории, в отношении которой принято решение о комплексном развитии территории по инициативе иных лиц (ц.36)	
Граница территории, в отношении которой принято решение о комплексном развитии территории по инициативе правообладателей (ц.37)	
Граница территории, в отношении которой принято решение о комплексном развитии территории по инициативе органа местного самоуправления (ц.37)	
Граница территории, в отношении которой принято решение о комплексном развитии территории по инициативе иных лиц (ц.37)	
Граница территории, в отношении которой принято решение о комплексном развитии территории по инициативе правообладателей (ц.38)	
Граница территории, в отношении которой принято решение о комплексном развитии территории по инициативе органа местного самоуправления (ц.38)	
Граница территории, в отношении которой принято решение о комплексном развитии территории по инициативе иных лиц (ц.38)	
Граница территории, в отношении которой принято решение о комплексном развитии территории по инициативе правообладателей (ц.39)	
Граница территории, в отношении которой принято решение о комплексном развитии территории по инициативе органа местного самоуправления (ц.39)	
Граница территории, в отношении которой принято решение о комплексном развитии территории по инициативе иных лиц (ц.39)	
Граница территории, в отношении которой принято решение о комплексном развитии территории по инициативе правообладателей (ц.40)	
Граница территории, в отношении которой принято решение о комплексном развитии территории по инициативе органа местного самоуправления (ц.40)	
Граница территории, в отношении которой принято решение о комплексном развитии территории по инициативе иных лиц (ц.40)	
Граница территории, в отношении которой принято решение о комплексном развитии территории по инициативе правообладателей (ц.41)	
Граница территории, в отношении которой принято решение о комплексном развитии территории по инициативе органа местного самоуправления (ц.41)	
Граница территории, в отношении которой принято решение о комплексном развитии территории по инициативе иных лиц (ц.41)	
Граница территории, в отношении которой принято решение о комплексном развитии территории по инициативе правообладателей (ц.42)	
Граница территории, в отношении которой принято решение о комплексном развитии территории по инициативе органа местного самоуправления (ц.42)	
Граница территории, в отношении которой принято решение о комплексном развитии территории по инициативе иных лиц (ц.42)	
Граница территории, в отношении которой принято решение о комплексном развитии территории по инициативе правообладателей (ц.43)	
Граница территории, в отношении которой принято решение о комплексном развитии территории по инициативе органа местного самоуправления (ц.43)	
Граница территории, в отношении которой принято решение о комплексном развитии территории по инициативе иных лиц (ц.43)	
Граница территории, в отношении которой принято решение о комплексном развитии территории по инициативе правообладателей (ц.44)	
Граница территории, в отношении которой принято решение о комплексном развитии территории по инициативе органа местного самоуправления (ц.44)	
Граница территории, в отношении которой принято решение о комплексном развитии территории по инициативе иных лиц (ц.44)	
Граница территории, в отношении которой принято решение о комплексном развитии территории по инициативе правообладателей (ц.45)	
Граница территории, в отношении которой принято решение о комплексном развитии территории по инициативе органа местного самоуправления (ц.45)	
Граница территории, в отношении которой принято решение о комплексном развитии территории по инициативе иных лиц (ц.45)	
Граница территории, в отношении которой принято решение о комплексном развитии территории по инициативе правообладателей (ц.46)	
Граница территории, в отношении которой принято решение о комплексном развитии территории по инициативе органа местного самоуправления (ц.46)	
Граница территории, в отношении которой принято решение о комплексном развитии территории по инициативе иных лиц (ц.46)	
Граница территории, в отношении которой принято решение о комплексном развитии территории по инициативе правообладателей (ц.47)	
Граница территории, в отношении которой принято решение о комплексном развитии территории по инициативе органа местного самоуправления (ц.47)	
Граница территории, в отношении которой принято решение о комплексном развитии территории по инициативе иных лиц (ц.47)	
Граница территории, в отношении которой принято решение о комплексном развитии территории по инициативе правообладателей (ц.48)	
Граница территории, в отношении которой принято решение о комплексном развитии территории по инициативе органа местного самоуправления (ц.48)	
Граница территории, в отношении которой принято решение о комплексном развитии территории по инициативе иных лиц (ц.48)	
Граница территории, в отношении которой принято решение о комплексном развитии территории по инициативе правообладателей (ц.49)	
Граница территории, в отношении которой принято решение о комплексном развитии территории по инициативе органа местного самоуправления (ц.49)	
Граница территории, в отношении которой принято решение о комплексном развитии территории по инициативе иных лиц (ц.49)	
Граница территории, в отношении которой принято решение о комплексном развитии территории по инициативе правообладателей (ц.50)	
Граница территории, в отношении которой принято решение о комплексном развитии территории по инициативе органа местного самоуправления (ц.50)	
Граница территории, в отношении которой принято решение о комплексном развитии территории по инициативе иных лиц (ц.50)	
Граница территории, в отношении которой принято решение о комплексном развитии территории по инициативе правообладателей (ц.51)	
Граница территории, в отношении которой принято решение о комплексном развитии территории по инициативе органа местного самоуправления (ц.51)	
Граница территории, в отношении которой принято решение о комплексном развитии территории по инициативе иных лиц (ц.51)	
Граница территории, в отношении которой принято решение о комплексном развитии территории по инициативе правообладателей (ц.52)	
Граница территории, в отношении которой принято решение о комплексном развитии территории по инициативе органа местного самоуправления (ц.52)	
Граница территории, в отношении которой принято решение о комплексном развитии территории по инициативе иных лиц (ц.52)	
Граница территории, в отношении которой принято решение о комплексном развитии территории по инициативе правообладателей (ц.53)	
Граница территории, в отношении которой принято решение о комплексном развитии территории по инициативе органа местного самоуправления (ц.53)	
Граница территории, в отношении которой принято решение о комплексном развитии территории по инициативе иных лиц (ц.53)	
Граница территории, в отношении которой принято решение о комплексном развитии территории по инициативе правообладателей (ц.54)	
Граница территории, в отношении которой принято решение о комплексном развитии территории по инициативе органа местного самоуправления (ц.54)	
Граница территории, в отношении которой принято решение о комплексном развитии территории по инициативе иных лиц (ц.54)	
Граница территории, в отношении которой принято решение о комплексном развитии территории по инициативе правообладателей (ц.55)	
Граница территории, в отношении которой принято решение о комплексном развитии территории по инициативе органа местного самоуправления (ц.55)	
Граница территории, в отношении которой принято решение о комплексном развитии территории по инициативе иных лиц (ц.55)	
Граница территории, в отношении которой принято решение о комплексном развитии территории по инициативе правообладателей (ц.56)	
Граница территории, в отношении которой принято решение о комплексном развитии территории по инициативе органа местного самоуправления (ц.56)	
Граница территории, в отношении которой принято решение о комплексном развитии территории по инициативе иных лиц (ц.56)	
Граница территории, в отношении которой принято решение о комплексном развитии территории по инициативе правообладателей (ц.57)	
Граница территории, в отношении которой принято решение о комплексном развитии территории по инициативе органа местного самоуправления (ц.57)	
Граница территории, в отношении которой принято решение о комплексном развитии территории по инициативе иных лиц (ц.57)	
Граница территории, в отношении которой принято решение о комплексном развитии территории по инициативе правообладателей (ц.58)	
Граница территории, в отношении которой принято решение о комплексном развитии территории по инициативе органа местного самоуправления (ц.58)	
Граница территории, в отношении которой принято решение о комплексном развитии территории по инициативе иных лиц (ц.58)	
Граница территории, в отношении которой принято решение о комплексном развитии территории по инициативе правообладателей (ц.59)	
Граница территории, в отношении которой принято решение о комплексном развитии территории по инициативе органа местного самоуправления (ц.59)	
Граница территории, в отношении которой принято решение о комплексном развитии территории по инициативе иных лиц (ц.59)	
Граница территории, в отношении которой принято решение о комплексном развитии территории по инициативе правообладателей (ц.60)	
Граница территории, в отношении которой принято решение о комплексном развитии территории по инициативе органа местного самоуправления (ц.60)	
Граница территории, в отношении которой принято решение о комплексном развитии территории по инициативе иных лиц (ц.60)	
Граница территории, в отношении которой принято решение о комплексном развитии территории по инициативе правообладателей (ц.61)	
Граница территории, в отношении которой принято решение о комплексном развитии территории по инициативе органа местного самоуправления (ц.61)	
Граница территории, в отношении которой принято решение о комплексном развитии территории по инициативе иных лиц (ц.61)	
Граница территории, в отношении которой принято решение о комплексном развитии территории по инициативе правообладателей (ц.62)	
Граница территории, в отношении которой принято решение о комплексном развитии территории по инициативе органа местного самоуправления (ц.62)	
Граница территории, в отношении которой принято решение о комплексном развитии территории по инициативе иных лиц (ц.62)	
Граница территории, в отношении которой принято решение о комплексном развитии территории по инициативе правообладателей (ц.63)	
Граница территории, в отношении которой принято решение о комплексном развитии территории по инициативе органа местного самоуправления (ц.63)	
Граница территории, в отношении которой принято решение о комплексном развитии территории по инициативе иных лиц (ц.63)	
Граница территории, в отношении которой принято решение о комплексном развитии территории по инициативе правообладателей (ц.64)	
Граница территории, в отношении которой принято решение о комплексном развитии территории по инициативе органа местного самоуправления (ц.64)	
Граница территории, в отношении которой принято решение о комплексном развитии территории по инициативе иных лиц (ц.64)	
Граница территории, в отношении которой принято решение о комплексном развитии территории по инициативе правообладателей (ц.65)	
Граница территории, в отношении которой принято решение о комплексном развитии территории по инициативе органа местного самоуправления (ц.65)	
Граница территории, в отношении которой принято решение о комплексном развитии территории по инициативе иных лиц (ц.65)	
Граница территории, в отношении которой принято решение о комплексном развитии территории по инициативе правообладателей (ц.66)	
Граница территории, в отношении которой принято решение о комплексном развитии территории по инициативе органа местного самоуправления (ц.66)	
Граница территории, в отношении которой принято решение о комплексном развитии территории по инициативе иных лиц (ц.66)	
Граница территории, в отношении которой принято решение о комплексном развитии территории по инициативе правообладателей (ц.67)	
Граница территории, в отношении которой принято решение о комплексном развитии территории по инициативе органа местного самоуправления (ц.67)	
Граница территории, в отношении которой принято решение о комплексном развитии территории по инициативе иных лиц (ц.67)	
Граница территории, в отношении которой принято решение о комплексном развитии территории по инициативе правообладателей (ц.68)	
Граница территории, в отношении которой принято решение о комплексном развитии территории по инициативе органа местного самоуправления (ц.68)	
Граница территории, в отношении которой принято решение о комплексном развитии территории по инициативе иных лиц (ц.68)	
Граница территории, в отношении которой принято решение о комплексном развитии территории по инициативе правообладателей (ц.69)	
Граница территории, в отношении которой принято решение о комплексном развитии территории по инициативе органа местного самоуправления (ц.69)	
Граница территории, в отношении которой принято решение о комплексном развитии территории по инициативе иных лиц (ц.69)	
Граница территории, в отношении которой принято решение о комплексном развитии территории по инициативе правообладателей (ц.70)	
Граница территории, в отношении которой принято решение о комплексном развитии территории по инициативе органа местного самоуправления (ц.70)	
Граница территории, в отношении которой принято решение о комплексном развитии территории по инициативе иных лиц (ц.70)	
Граница территории, в отношении которой принято решение о комплексном развитии территории по инициативе правообладателей (ц.71)	
Граница территории, в отношении которой принято решение о комплексном развитии территории по инициативе органа местного самоуправления (ц.71)	
Граница территории, в отношении которой принято решение о комплексном развитии территории по инициативе иных лиц (ц.71)	
Граница территории, в отношении которой принято решение о комплексном развитии территории по инициативе правообладателей (ц.72)	
Граница территории, в отношении которой принято решение о комплексном развитии территории по инициативе органа местного самоуправления (ц.72)	
Граница территории, в отношении которой принято решение о комплексном развитии территории по инициативе иных лиц (ц.72)	
Граница территории, в отношении которой принято решение о комплексном развитии территории по инициативе правообладателей (ц.73)	
Граница территории, в отношении которой принято решение о комплексном развитии территории по инициативе органа местного самоуправления (ц.73)	
Граница территории, в отношении которой принято решение о комплексном развитии территории по инициативе иных лиц (ц.73)	
Граница территории, в отношении которой принято решение о комплексном развитии территории по инициативе правообладателей (ц.74)	
Граница территории, в отношении которой принято решение о комплексном развитии территории по инициативе органа местного самоуправления (ц.74)	
Граница территории, в отношении которой принято решение о комплексном развитии территории по инициативе иных лиц (ц.74)	
Граница территории, в отношении которой принято решение о комплексном развитии территории по инициативе правообладателей (ц.75)	
Граница территории, в отношении которой принято решение о комплексном развитии территории по инициативе органа местного самоуправления (ц.75)	
Граница территории, в отношении которой принято решение о комплексном развитии территории по инициативе иных лиц (ц.75)	
Граница территории, в отношении которой принято решение о комплексном развитии территории по инициативе правообладателей (ц.76)	
Граница территории, в отношении которой принято решение о комплексном развитии территории по инициативе органа местного самоуправления (ц.76)	
Граница территории, в отношении которой принято решение о комплексном развитии территории по инициативе иных лиц (ц.76)	
Граница территории, в отношении которой принято решение о комплексном развитии территории по инициативе правообладателей (ц.77)	
Граница территории, в отношении которой принято решение о комплексном развитии территории по инициативе органа местного самоуправления (ц.77)	
Граница территории, в отношении которой принято решение о комплексном развитии территории по инициативе иных лиц (ц.77)	
Граница территории, в отношении которой принято решение о комплексном развитии территории по инициативе правообладателей (ц.78)	
Граница территории, в отношении которой принято решение о комплексном развитии территории по инициативе органа местного самоуправления (ц.78)	
Граница территории, в отношении которой принято решение о комплексном развитии территории по инициативе иных лиц (ц.78)	
Граница территории, в отношении которой принято решение о комплексном развитии территории по инициативе правообладателей (ц.79)	
Граница территории, в отношении которой принято решение о комплексном развитии территории по инициативе органа местного самоуправления (ц.79)	
Граница территории, в отношении которой принято решение о комплексном развитии территории по инициативе иных лиц (ц.79)	
Граница территории, в отношении которой принято решение о комплексном развитии территории по инициативе правообладателей (ц.80)	
Граница территории, в отношении которой принято решение о комплексном развитии территории по инициативе органа местного самоуправления (ц.80)	
Граница территории, в отношении которой принято решение о комплексном развитии территории по инициативе иных лиц (ц.80)	
Граница территории, в отношении которой принято решение о комплексном развитии территории по инициативе правообладателей (ц.81)	
Граница территории, в отношении которой принято решение о комплексном развитии территории по инициативе органа местного самоуправления (ц.81)	
Граница территории, в отношении которой принято решение о комплексном развитии территории по инициативе иных лиц (ц.81)	
Граница территории, в отношении которой принято решение о комплексном развитии территории по инициативе правообладателей (ц.82)	
Граница территории, в отношении которой принято решение о комплексном развитии территории по инициативе органа местного самоуправления (ц.82)	
Граница территории, в отношении которой принято решение о комплексном развитии территории по инициативе иных лиц (ц.82)	
Граница территории, в отношении которой принято решение о комплексном развитии территории по инициативе правообладателей (ц.83)	
Граница территории, в отношении которой принято решение о комплексном развитии территории по инициативе органа местного самоуправления (ц.83)	
Граница территории, в отношении которой принято решение о комплексном развитии территории по инициативе иных лиц (ц.83)	
Граница территории, в отношении которой принято решение о комплексном развитии территории по инициативе правообладателей (ц.84)	
Граница территории, в отношении которой принято решение о комплексном развитии территории по инициативе органа местного самоуправления (ц.84)	
Граница территории, в отношении которой принято решение о комплексном развитии территории по инициативе иных лиц (ц.84)	
Граница территории, в отношении которой принято решение о комплексном развитии территории по инициативе правообладателей (ц.85)	
Граница территории, в отношении которой принято решение о комплексном развитии территории по инициативе органа местного самоуправления (ц.85)	
Граница территории, в отношении которой принято решение о комплексном развитии территории по инициативе иных лиц (ц.85)	
Граница территории, в отношении которой принято решение о комплексном развитии территории по инициативе правообладателей (ц.86)	
Граница территории, в отношении которой принято решение о комплексном развитии территории по инициативе органа местного самоуправления (ц.86)	
Граница территории, в отношении которой принято решение о комплексном развитии территории по инициативе иных лиц (ц.86)	
Граница территории, в отношении которой принято решение о комплексном развитии территории по инициативе правообладателей (ц.87)	
Граница территории, в отношении которой принято решение о комплексном развитии территории по инициативе органа местного самоуправления (ц.87)	
Граница территории, в отношении которой принято решение о комплексном развитии территории по инициативе иных лиц (ц.87)	
Граница территории, в отношении которой принято решение о комплексном развитии территории по инициативе правообладателей (ц.88)	
Граница территории, в отношении которой принято решение о комплексном развитии территории по инициативе органа местного самоуправления (ц.88)	
Граница территории, в отношении которой принято решение о комплексном развитии территории по инициативе иных лиц (ц.88)	
Граница территории, в отношении которой принято решение о комплексном развитии территории по инициативе правообладателей (ц.89)	
Граница территории, в отношении которой принято решение о комплексном развитии территории по инициативе органа местного самоуправления (ц.89)	
Граница территории, в отношении которой принято решение о комплексном развитии территории по инициативе иных лиц (ц.89)	
Граница территории, в отношении которой принято решение о комплексном развитии территории по инициативе правообладателей (ц.90)	
Граница территории, в отношении которой принято решение о комплексном развитии территории по инициативе органа местного самоуправления (ц.90)	
Граница территории, в отношении которой принято решение о комплексном развитии территории по инициативе иных лиц (ц.90)	
Граница территории, в отношении которой принято решение о комплексном развитии территории по инициативе правообладателей (ц.91)	
Граница территории, в отношении которой принято решение о комплексном развитии территории по инициативе органа местного самоуправления (ц.91)	
Граница территории, в отношении которой принято решение о комплексном развитии территории по инициативе иных лиц (ц.91)	
Граница территории, в отношении которой принято решение о комплексном развитии территории по инициативе правообладателей (ц.92)	
Граница территории, в отношении которой принято решение о комплексном развитии территории по инициативе органа местного самоуправления (ц.92)	
Граница территории, в отношении которой принято решение о комплексном развитии территории по инициативе иных лиц (ц.92)	
Граница территории, в отношении которой принято решение о комплексном развитии территории по инициативе правообладателей (ц.93)	
Граница территории, в отношении которой принято решение о комплексном развитии территории по инициативе органа местного самоуправления (ц.93)	
Граница территории, в отношении которой принято решение о комплексном развитии территории по инициативе иных лиц (ц.93)	
Граница территории, в отношении которой принято решение о комплексном развитии территории по инициативе правообладателей (ц.94)	
Граница территории, в отношении которой принято решение о комплексном развитии территории по инициативе органа местного самоуправления (ц.94)	
Граница территории, в отношении которой принято решение о комплексном развитии территории по инициативе иных лиц (ц.94)	
Граница территории, в отношении которой принято решение о комплексном развитии территории по инициативе правообладателей (ц.95)	
Граница территории, в отношении которой принято решение о комплексном развитии территории по инициативе органа местного самоуправления (ц.95)	
Граница территории, в отношении которой принято решение о комплексном развитии территории по инициативе иных лиц (ц.95)	
Граница территории, в отношении которой принято решение о комплексном развитии территории по инициативе правообладателей (ц.96)	
Граница территории, в отношении которой принято решение о комплексном развитии территории по инициативе органа местного самоуправления (ц.96)	
Граница территории, в отношении которой принято решение о комплексном развитии территории по инициативе иных лиц (ц.96)	
Граница территории, в отношении которой принято решение о комплексном развитии территории по инициативе правообладателей (ц.97)	
Граница территории, в отношении которой принято решение о комплексном развитии территории по инициативе органа местного самоуправления (ц.97)	
Граница территории, в отношении которой принято решение о комплексном развитии территории по инициативе иных лиц (ц.97)	
Граница территории, в отношении которой принято решение о комплексном развитии территории по инициативе правообладателей (ц.98)	
Граница территории, в отношении которой принято решение о комплексном развитии территории по инициативе органа местного самоуправления (ц.98)	
Граница территории, в отношении которой принято решение о комплексном развитии территории по инициативе иных лиц (ц.98)	
Граница территории, в отношении которой принято решение о комплексном развитии территории по инициативе правообладателей (ц.99)	
Граница территории, в отношении которой принято решение о комплексном развитии территории по инициативе органа местного самоуправления (ц.99)	
Граница территории, в отношении которой принято решение о комплексном развитии территории по инициативе иных лиц (ц.99)	
Граница территории, в отношении которой принято решение о комплексном развитии территории по инициативе правообладателей (ц.100)	
Граница территории, в отношении которой принято решение о комплексном развитии территории по инициативе органа местного самоуправления (ц.100)	
Граница территории, в отношении которой принято решение о комплексном развитии территории по инициативе иных лиц (ц.100)	
Граница территории, в отношении которой принято решение о комплексном развитии территории по инициативе правообладателей (ц.101)	
Граница территории, в отношении которой принято решение о комплексном развитии территории по инициативе органа местного самоуправления (ц.101)	
Граница территории, в отношении которой принято решение о комплексном развитии территории по инициативе иных лиц (ц.101)	
Граница территории, в отношении которой принято решение о комплексном развитии территории по инициативе правообладателей (ц.102)	
Граница территории, в отношении которой принято решение о комплексном развитии территории по инициативе органа местного самоуправления (ц.102)	
Граница территории, в отношении которой принято решение о комплексном развитии территории по инициативе иных лиц (ц.102)	
Граница территории, в отношении которой принято решение о комплексном развитии территории по инициативе правообладателей (ц.103)	
Граница территории, в отношении которой принято решение о комплексном развитии территории по инициативе органа местного самоуправления (ц.103)	
Граница территории, в отношении которой принято решение о комплексном развитии территории по инициативе иных лиц (ц.103)	
Граница территории, в отношении которой принято решение о комплексном развитии территории по инициативе правообладателей (ц.104)	
Граница территории, в отношении которой принято решение о комплексном развитии территории по инициативе органа местного самоуправления (ц.104)	
Граница территории, в отношении которой принято решение о комплексном развитии территории по инициативе иных лиц (ц.104)	
Граница территории, в отношении которой принято решение о комплексном развитии территории по инициативе правообладателей (ц.105)	
Граница территории, в отношении которой принято решение о комплексном развитии территории по инициативе органа местного самоуправления (ц.105)	
Граница территории, в отношении которой принято решение о комплексном развитии территории по инициативе иных лиц (ц.105)	
Граница территории, в отношении которой принято решение о комплексном развитии территории по инициативе правообладателей (ц.106)	
Граница территории, в отношении которой принято решение о комплексном развитии территории по инициативе органа местного самоуправления (ц.106)	
Граница территории, в отношении которой принято решение о комплексном развитии территории по инициативе иных лиц (ц.106)	
Граница территории, в отношении которой принято решение о комплексном развитии территории по инициативе правообладателей (ц.107)	
Граница территории, в отношении которой принято решение о комплексном развитии территории по инициативе органа местного самоуправления (ц.107)	
Граница территории, в отношении которой принято решение о комплексном развитии территории по инициативе иных лиц (ц.107)	
Граница территории, в отношении которой принято решение о комплексном развитии территории по инициативе правообладателей (ц.108)	
Граница территории, в отношении которой принято решение о комплексном развитии территории по инициативе органа местного самоуправления (ц.108)	
Граница территории, в отношении которой принято решение о комплексном развитии территории по инициативе иных лиц (ц.108)	
Граница территории, в отношении которой принято решение о комплексном развитии территории по инициативе правообладателей (ц.109)	
Граница территории, в отношении которой принято решение о комплексном развитии территории по инициативе органа местного самоуправления (ц.109)	
Граница территории, в отношении которой принято решение о комплексном развитии территории по инициативе иных лиц (ц.109)	
Граница территории, в отношении которой принято решение о комплексном развитии территории по инициативе правообладателей (ц.110)	
Граница территории, в отношении которой принято решение о комплексном развитии территории по инициативе органа местного самоуправления (ц.110)	
Граница территории, в отношении которой принято решение о комплексном развитии территории по инициативе иных лиц (ц.110)	
Граница территории, в отношении которой принято решение о комплексном развитии территории по инициативе правообладателей (ц.111)	

Благоустройство территории многоквартирного дома по ул. Шевченко, 33 в г. Ростов-на-Дону

Ситуационный план

Условные обозначения

- Граница земельного участка
- Граница зоны с особыми условиями использования территории
- Граница зоны действия публичного сервитута
- Здания, сооружения
- Проектируемое здание
- Проектируемый тротуар
- Проектируемый пешеходный переход
- Проектируемый бортовой камень
- Проектируемый пандус
- Проектируемый газон
- Проектируемый кустарник
- Проектируемое дерево
- Проектируемый цветник
- Проектируемый бетонный забор
- Проектируемый металлический забор
- Проектируемый металлический забор с подпорной стенкой
- Проектируемый подпорная стенка
- Проектируемый ограждение
- Проектируемый ограждение с подпорной стенкой
- Проектируемый ограждение с подпорной стенкой (h=2)
- Проектируемый ограждение с подпорной стенкой (h=1,2)

ПЛАНИРОВОЧНЫЕ РЕШЕНИЯ ЖИЛОЙ ЧАСТИ

ПЛАНИРОВОЧНЫЕ РЕШЕНИЯ ЖИЛОЙ ЧАСТИ

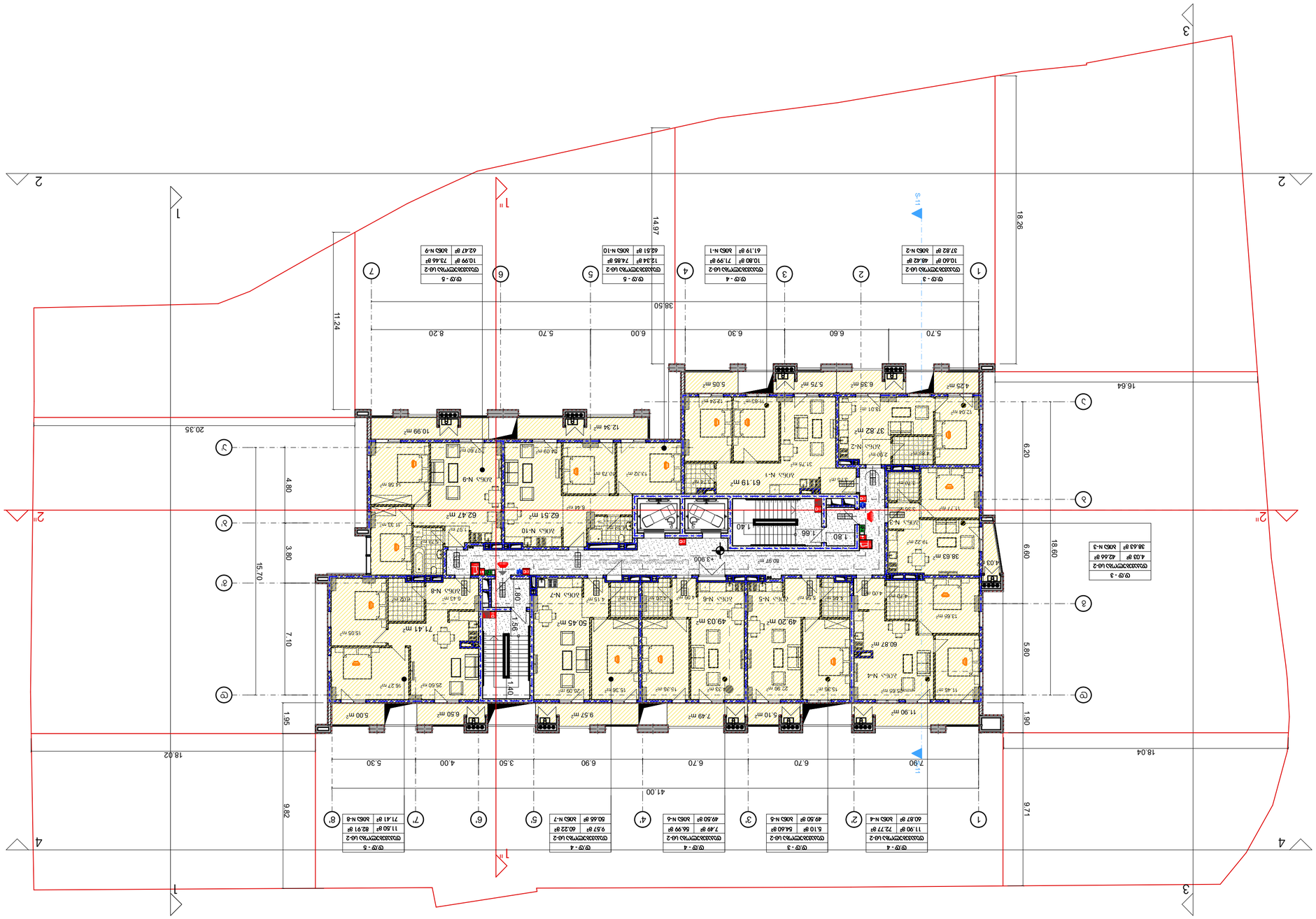

ОБЩИЕ ДАННЫЕ

ОБЩАЯ ИНФОРМАЦИЯ

ЭКСПЛИКАЦИЯ ПОМЕЩЕНИЙ

Ф-1 - 3	
1	37.82 м²
2	60.87 м²
3	38.63 м²
4	42.46 м²
4.03 м²	
Ф-1 - 4	
1	61.19 м²
2	49.20 м²
3	49.03 м²
4	50.45 м²
5	71.41 м²
6	62.47 м²
7	62.51 м²
8	38.50 м²
Ф-1 - 5	
1	11.90 м²
2	72.77 м²
3	64.60 м²
4	66.99 м²
5	60.22 м²
6	9.57 м²
7	82.91 м²
8	71.60 м²
Ф-1 - 6	
1	10.40 м²
2	48.42 м²
3	74.46 м²
4	71.99 м²
5	74.85 м²
6	10.99 м²
7	62.47 м²
8	38.50 м²

ЭКСПЛИКАЦИЯ ПОМЕЩЕНИЙ

Ф-1 - 3	
1	37.82 м²
2	60.87 м²
3	38.63 м²
4	42.46 м²
4.03 м²	
Ф-1 - 4	
1	61.19 м²
2	49.20 м²
3	49.03 м²
4	50.45 м²
5	71.41 м²
6	62.47 м²
7	62.51 м²
8	38.50 м²
Ф-1 - 5	
1	11.90 м²
2	72.77 м²
3	64.60 м²
4	66.99 м²
5	60.22 м²
6	9.57 м²
7	82.91 м²
8	71.60 м²
Ф-1 - 6	
1	10.40 м²
2	48.42 м²
3	74.46 м²
4	71.99 м²
5	74.85 м²
6	10.99 м²
7	62.47 м²
8	38.50 м²

ОБЩАЯ ИНФОРМАЦИЯ

ЭКСПЛИКАЦИЯ ПОМЕЩЕНИЙ

Ф-1 - 3	
1	37.82 м²
2	60.87 м²
3	38.63 м²
4	42.46 м²
4.03 м²	

ОБЩИЕ ДАННЫЕ

ОБЩЕСТВЕНО ОБСЛУЖВАЩА СГРАДА С ПОДЗЕМЕН ПАРКИНГ

СИТУАЦИОННА СХЕМА

ОБЩИНСКИ ПЛАН ЗА ВЪЗСТАНОВЯВАНЕ И ЗАСТРОЯВАНЕ НА ПОЗЕМЛЕНА ЧАСТ ОТ ПАРЦЕЛ ПЛОЩАД ЗА ОБЩЕСТВЕНО ОБСЛУЖВАНЕ ПЛОЩАД "ЗЕЛЕНА ГОРА" ЗА ПРОМЯНА НА ПРЕДВИДЕНОТО ИЗПОЛЗВАНЕ ОТ ОБЩЕСТВЕНО ОБСЛУЖВАЩО ЗА ЖИЛИЩНО ОБСЛУЖВАНЕ

ПИ 35835.66, с.к.к.с.т.с.т.с.т

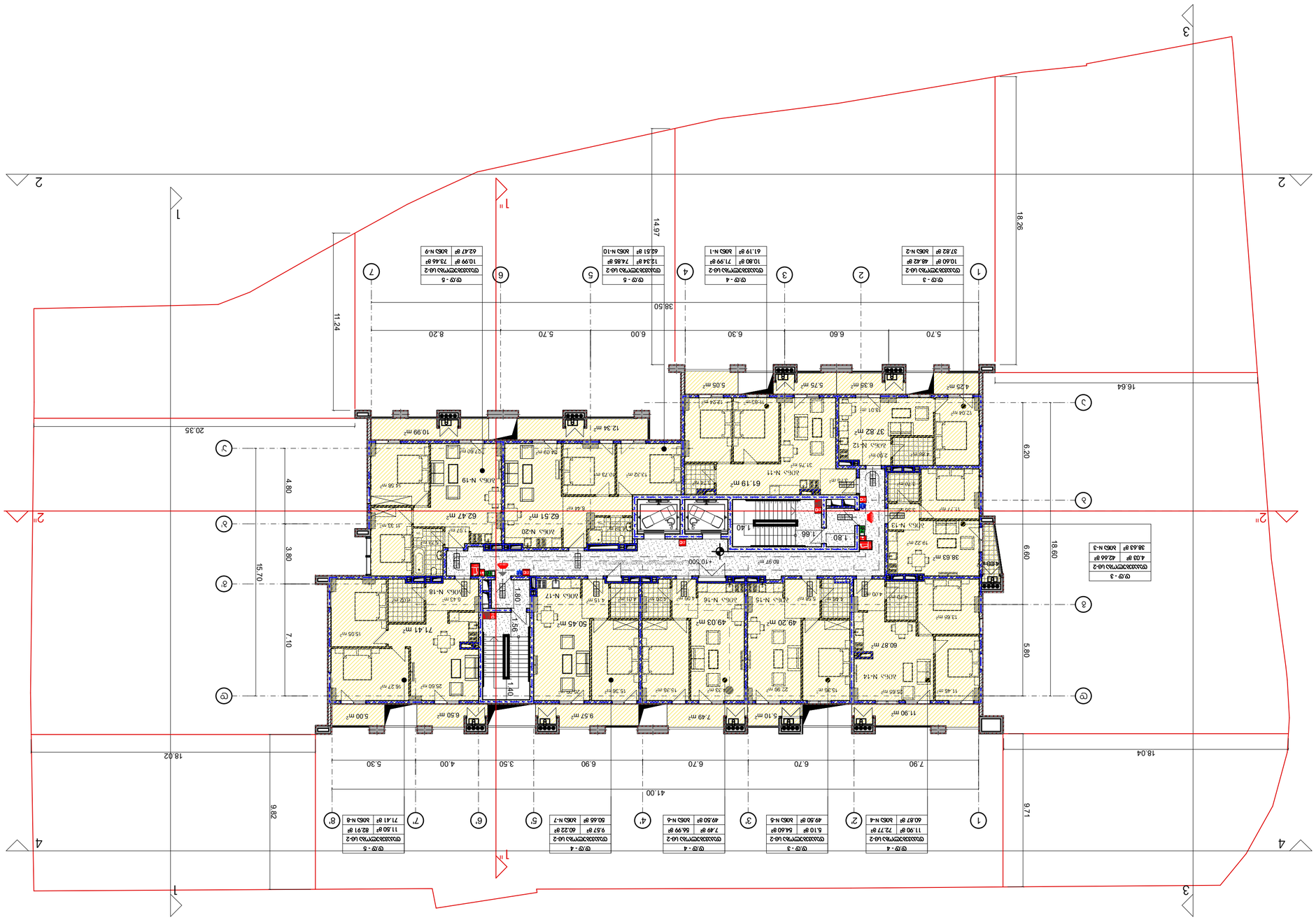

תוכנית חתכים וחזיתות מערביות

חתך אורכי 1-1 וחזית מערבית

חתך רוחבי 2-2 וחזית צפונית

חתך רוחבי 3-3 וחזית דרומית

חתך רוחבי 4-4 וחזית מזרחית

קנה מידה 1:200	
מקרא	
חתך רוחבי	
חתך אורכי	
קו גבול מגרש	
קו בניין	
קו בניין 1 חתך	
קו בניין 2 חתך	
קו בניין צפוני מזרחי	
קו בניין דרומי מערבי	
מפלס 0.00	
מפלס כניסה קובעת	
מפלס 0.00 מפלס 200 מתחת למפלס הכניסה הקובעת	
מפלס 0.00 מפלס 100 מתחת למפלס הכניסה הקובעת	
מפלס כניסה לחניון	
כיוון ומפלס הכניסה לחניון	
L=11.8 m 10%	
מפלס הכניסה הקובעת (ע)	
מפלס הכניסה הקובעת (ע-2)	
מפלס הכניסה הקובעת (ע-2)	

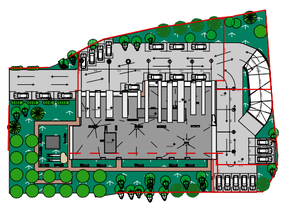

תכנית מגרש

תכנית מיקום

מבנה ציבור "מרכז למידה ע"ש יהודה עמיחי"

ד"ר יהושע בל, אדריכלית ומתכננת ערים, ת.ד. 62 בקעת אונו 5570001
טל': +972 55 98 31 13

מחלקת תכנון ופיתוח

מהנדס:	
אדריכל:	
יועצים:	

מספר תכנית: 1-NS-מק/30

שם התכנית: מרכז יום לקשישים ומרכז למידה

TITLE:	
SEAL:	
שם המתכנן:	יהושע בל
שם המשרד:	אדריכלית
תאריך:	24.07.2019
קנה מידה:	1:200
SHEET NO:	
קנה מידה:	A2
תיק מספר:	
גליון:	ג.3

תכנית תוכנית אדריכלית מפלס כניסה קומת קרקע

תכנית תוכנית אדריכלית מפלס כניסה קומת קרקע

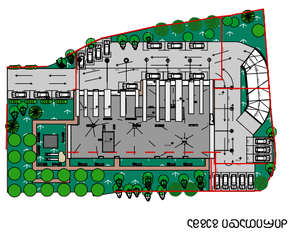

מקרא תוכנית אדריכלית מפלס כניסה קומת קרקע

קווי חתך	
מפלס רצפה מעובד	-3.30
קווי חתך	1
קווי חתך 1 מעלה מפלס רצפה מעובד	
קווי חתך 2 מעלה מפלס רצפה מעובד	
מפלס רצפה מעובד מפלס רצפה מעובד	
מעלה מפלס רצפה מעובד	
מדרגות	
מעקה מעל מפלס רצפה מעובד	
מעקה בגובה 100 מעל מפלס רצפה מעובד	
מעקה בגובה 200 מעל מפלס רצפה מעובד	
קווי חתך לחתכים 1-1, 2-2 בהתאמה בקנה מידה 1:200	
מפלס רצפה מעובד מפלס רצפה מעובד	
מפלס רצפה מעובד מפלס רצפה מעובד	
מפלס רצפה מעובד מפלס רצפה מעובד

מרכז מסחרי משולב מגורים
בנימינה

מגרש 56, גוש 10675, חלקה 56

תכנית פיתוח

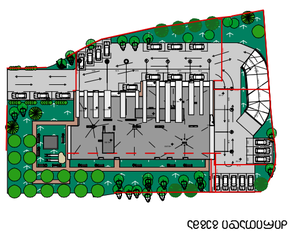

תכנית פיתוח גגות

מפת מדידה עדכנית מתאריך 01.62 בקנ"מ 1:200

נערכה ע"י מ.ד. מדידות ויזמות בע"מ, רח' הנשיא 8 בנימינה
טל: 04-995 95 98 31 13

תכנית פיתוח קומת מרתף

מפת מדידה עדכנית מתאריך 01.62 בקנ"מ 1:200

נערכה ע"י מ.ד. מדידות ויזמות בע"מ, רח' הנשיא 8 בנימינה
טל: 04-995 95 98 31 13

תכנית פיתוח קומת קרקע

מפת מדידה עדכנית מתאריך 01.62 בקנ"מ 1:200

נערכה ע"י מ.ד. מדידות ויזמות בע"מ, רח' הנשיא 8 בנימינה
טל: 04-995 95 98 31 13

תכנית פיתוח קומה א'

מפת מדידה עדכנית מתאריך 01.62 בקנ"מ 1:200

נערכה ע"י מ.ד. מדידות ויזמות בע"מ, רח' הנשיא 8 בנימינה
טל: 04-995 95 98 31 13

תכנית פיתוח קומה ב'

מפת מדידה עדכנית מתאריך 01.62 בקנ"מ 1:200

נערכה ע"י מ.ד. מדידות ויזמות בע"מ, רח' הנשיא 8 בנימינה
טל: 04-995 95 98 31 13

תכנית פיתוח קומה ג'

מפת מדידה עדכנית מתאריך 01.62 בקנ"מ 1:200

נערכה ע"י מ.ד. מדידות ויזמות בע"מ, רח' הנשיא 8 בנימינה
טל: 04-995 95 98 31 13

תכנית פיתוח קומה ד'

מפת מדידה עדכנית מתאריך 01.62 בקנ"מ 1:200

נערכה ע"י מ.ד. מדידות ויזמות בע"מ, רח' הנשיא 8 בנימינה
טל: 04-995 95 98 31 13

תכנית פיתוח קומה ה'

מפת מדידה עדכנית מתאריך 01.62 בקנ"מ 1:200

נערכה ע"י מ.ד. מדידות ויזמות בע"מ, רח' הנשיא 8 בנימינה
טל: 04-995 95 98 31 13

תכנית פיתוח קומה ו'

מפת מדידה עדכנית מתאריך 01.62 בקנ"מ 1:200

נערכה ע"י מ.ד. מדידות ויזמות בע"מ, רח' הנשיא 8 בנימינה
טל: 04-995 95 98 31 13

תכנית פיתוח קומה ז'

מפת מדידה עדכנית מתאריך 01.62 בקנ"מ 1:200

נערכה ע"י מ.ד. מדידות ויזמות בע"מ, רח' הנשיא 8 בנימינה
טל: 04-995 95 98 31 13

תכנית פיתוח קומה ח'

מפת מדידה עדכנית מתאריך 01.62 בקנ"מ 1:200

נערכה ע"י מ.ד. מדידות ויזמות בע"מ, רח' הנשיא 8 בנימינה
טל: 04-995 95 98 31 13

תכנית פיתוח קומה ט'

מפת מדידה עדכנית מתאריך 01.62 בקנ"מ 1:200

נערכה ע"י מ.ד. מדידות ויזמות בע"מ, רח' הנשיא 8 בנימינה
טל: 04-995 95 98 31 13

תכנית פיתוח קומה י'

מפת מדידה עדכנית מתאריך 01.62 בקנ"מ 1:200

נערכה ע"י מ.ד. מדידות ויזמות בע"מ, רח' הנשיא 8 בנימינה
טל: 04-995 95 98 31 13

תכנית פיתוח קומה י"א

מפת מדידה עדכנית מתאריך 01.62 בקנ"מ 1:200

נערכה ע"י מ.ד. מדידות ויזמות בע"מ, רח' הנשיא 8 בנימינה
טל: 04-995 95 98 31 13

תכנית פיתוח קומה י"ב

מפת מדידה עדכנית מתאריך 01.62 בקנ"מ 1:200

נערכה ע"י מ.ד. מדידות ויזמות בע"מ, רח' הנשיא 8 בנימינה
טל: 04-995 95 98 31 13

תכנית פיתוח קומה י"ג

מפת מדידה עדכנית מתאריך 01.62 בקנ"מ 1:200

נערכה ע"י מ.ד. מדידות ויזמות בע"מ, רח' הנשיא 8 בנימינה
טל: 04-995 95 98 31 13

תכנית פיתוח קומה י"ד

מפת מדידה עדכנית מתאריך 01.62 בקנ"מ 1:200

נערכה ע"י מ.ד. מדידות ויזמות בע"מ, רח' הנשיא 8 בנימינה
טל: 04-995 95 98 31 13

תכנית פיתוח קומה ט"ו

מפת מדידה עדכנית מתאריך 01.62 בקנ"מ 1:200

נערכה ע"י מ.ד. מדידות ויזמות בע"מ, רח' הנשיא 8 בנימינה
טל: 04-995 95 98 31 13

תכנית פיתוח קומה ט"ז

מפת מדידה עדכנית מתאריך 01.62 בקנ"מ 1:200

נערכה ע"י מ.ד. מדידות ויזמות בע"מ, רח' הנשיא 8 בנימינה
טל: 04-995 95 98 31 13

תכנית פיתוח קומה י"ז

מפת מדידה עדכנית מתאריך 01.62 בקנ"מ 1:200

נערכה ע"י מ.ד. מדידות ויזמות בע"מ, רח' הנשיא 8 בנימינה
טל: 04-995 95 98 31 13

תכנית פיתוח קומה י"ח

מפת מדידה עדכנית מתאריך 01.62 בקנ"מ 1:200

נערכה ע"י מ.ד. מדידות ויזמות בע"מ, רח' הנשיא 8 בנימינה
טל: 04-995 95 98 31 13

תכנית פיתוח קומה י"ט

מפת מדידה עדכנית מתאריך 01.62 בקנ"מ 1:200

נערכה ע"י מ.ד. מדידות ויזמות בע"מ, רח' הנשיא 8 בנימינה
טל: 04-995 95 98 31 13

תכנית פיתוח קומה כ'

מפת מדידה עדכנית מתאריך 01.62 בקנ"מ 1:200

נערכה ע"י מ.ד. מדידות ויזמות בע"מ, רח' הנשיא 8 בנימינה
טל: 04-995 95 98 31 13

תכנית פיתוח קומה כ"א

מפת מדידה עדכנית מתאריך 01.62 בקנ"מ 1:200

נערכה ע"י מ.ד. מדידות ויזמות בע"מ, רח' הנשיא 8 בנימינה
טל: 04-995 95 98 31 13

תכנית פיתוח קומה כ"ב

מפת מדידה עדכנית מתאריך 01.62 בקנ"מ 1:200

נערכה ע"י מ.ד. מדידות ויזמות בע"מ, רח' הנשיא 8 בנימינה
טל: 04-995 95 98 31 13

תכנית פיתוח קומה כ"ג

מפת מדידה עדכנית מתאריך 01.62 בקנ"מ 1:200

נערכה ע"י מ.ד. מדידות ויזמות בע"מ, רח' הנשיא 8 בנימינה
טל: 04-995 95 98 31 13

תכנית פיתוח קומה כ"ד

מפת מדידה עדכנית מתאריך 01.62 בקנ"מ 1:200

נערכה ע"י מ.ד. מדידות ויזמות בע"מ, רח' הנשיא 8 בנימינה
טל: 04-995 95 98 31 13

תכנית פיתוח קומה כ"ה

מפת מדידה עדכנית מתאריך 01.62 בקנ"מ 1:200

נערכה ע"י מ.ד. מדידות ויזמות בע"מ, רח' הנשיא 8 בנימינה
טל: 04-995 95 98 31 13

תכנית פיתוח קומה כ"ו

מפת מדידה עדכנית מתאריך 01.62 בקנ"מ 1:200

נערכה ע"י מ.ד. מדידות ויזמות בע"מ, רח' הנשיא 8 בנימינה
טל: 04-995 95 98 31 13

תכנית פיתוח קומה כ"ז

מפת מדידה עדכנית מתאריך 01.62 בקנ"מ 1:200

נערכה ע"י מ.ד. מדידות ויזמות בע"מ, רח' הנשיא 8 בנימינה
טל: 04-995 95 98 31 13

תכנית פיתוח קומה כ"ח

מפת מדידה עדכנית מתאריך 01.62 בקנ"מ 1:200

נערכה ע"י מ.ד. מדידות ויזמות בע"מ, רח' הנשיא 8 בנימינה
טל: 04-995 95 98 31 13

תכנית פיתוח קומה כ"ט

מפת מדידה עדכנית מתאריך 01.62 בקנ"מ 1:200

נערכה ע"י מ.ד. מדידות ויזמות בע"מ, רח' הנשיא 8 בנימינה
טל: 04-995 95 98 31 13

תכנית פיתוח קומה ל'

מפת מדידה עדכנית מתאריך 01.62 בקנ"מ 1:200

נערכה ע"י מ.ד. מדידות ויזמות בע"מ, רח' הנשיא 8 בנימינה
טל: 04-995 95 98 31 13

תכנית פיתוח קומה ל"א

מפת מדידה עדכנית מתאריך 01.62 בקנ"מ 1:200

נערכה ע"י מ.ד. מדידות ויזמות בע"מ, רח' הנשיא 8 בנימינה
טל: 04-995 95 98 31 13

תכנית פיתוח קומה ל"ב

מפת מדידה עדכנית מתאריך 01.62 בקנ"מ 1:200

נערכה ע"י מ.ד. מדידות ויזמות בע"מ, רח' הנשיא 8 בנימינה
טל: 04-995 95 98 31 13

תכנית פיתוח קומה ל"ג

מפת מדידה עדכנית מתאריך 01.62 בקנ"מ 1:200

נערכה ע"י מ.ד. מדידות ויזמות בע"מ, רח' הנשיא 8 בנימינה
טל: 04-995 95 98 31 13

תכנית פיתוח קומה ל"ד

מפת מדידה עדכנית מתאריך 01.62 בקנ"מ 1:200

נערכה ע"י מ.ד. מדידות ויזמות בע"מ, רח' הנשיא 8 בנימינה
טל: 04-995 95 98 31 13

תכנית פיתוח קומה ל"ה

מפת מדידה עדכנית מתאריך 01.62 בקנ"מ 1:200

נערכה ע"י מ.ד. מדידות ויזמות בע"מ, רח' הנשיא 8 בנימינה
טל: 04-995 95 98 31 13

תכנית פיתוח קומה ל"ו

מפת מדידה עדכנית מתאריך 01.62 בקנ"מ 1:200

נערכה ע"י מ.ד. מדידות ויזמות בע"מ, רח' הנשיא 8 בנימינה
טל: 04-995 95 98 31 13

תכנית פיתוח קומה ל"ז

מפת מדידה עדכנית מתאריך 01.62 בקנ"מ 1:200

נערכה ע"י מ.ד. מדידות ויזמות בע"מ, רח' הנשיא 8 בנימינה
טל: 04-995 95 98 31 13

תכנית פיתוח קומה ל"ח

מפת מדידה עדכנית מתאריך 01.62 בקנ"מ 1:200

נערכה ע"י מ.ד. מדידות ויזמות בע"מ, רח' הנשיא 8 בנימינה
טל: 04-995 95 98 31 13

תכנית פיתוח קומה ל"ט

מפת מדידה עדכנית מתאריך 01.62 בקנ"מ 1:200

נערכה ע"י מ.ד. מדידות ויזמות בע"מ, רח' הנשיא 8 בנימינה
טל: 04-995 95 98 31 13

תכנית פיתוח קומה מ'

מפת מדידה עדכנית מתאריך 01.62 בקנ"מ 1:200

נערכה ע"י מ.ד. מדידות ויזמות בע"מ, רח' הנשיא 8 בנימינה
טל: 04-995 95 98 31 13

תכנית פיתוח קומה מ"א

מפת מדידה עדכנית מתאריך 01.62 בקנ"מ 1:200

נערכה ע"י מ.ד. מדידות ויזמות בע"מ, רח' הנשיא 8 בנימינה
טל: 04-995 95 98 31 13

תכנית פיתוח קומה מ"ב

מפת מדידה עדכנית מתאריך 01.62 בקנ"מ 1:200

נערכה ע"י מ.ד. מדידות ויזמות בע"מ, רח' הנשיא 8 בנימינה
טל: 04-995 95 98 31 13

תכנית פיתוח קומה מ"ג

מפת מדידה עדכנית מתאריך 01.62 בקנ"מ 1:200

נערכה ע"י מ.ד. מדידות ויזמות בע"מ, רח' הנשיא 8 בנימינה
טל: 04-995 95 98 31 13

תכנית פיתוח קומה מ"ד

מפת מדידה עדכנית מתאריך 01.62 בקנ"מ 1:200

נערכה ע"י מ.ד. מדידות ויזמות בע"מ, רח' הנשיא 8 בנימינה
טל: 04-995 95 98 31 13

תכנית פיתוח קומה מ"ה

מפת מדידה עדכנית מתאריך 01.62 בקנ"מ 1:200

נערכה ע"י מ.ד. מדידות ויזמות בע"מ, רח' הנשיא 8 בנימינה
טל: 04-995 95 98 31 13

תכנית פיתוח קומה מ"ו

מפת מדידה עדכנית מתאריך 01.62 בקנ"מ 1:200

נערכה ע"י מ.ד. מדידות ויזמות בע"מ, רח' הנשיא 8 בנימינה
טל: 04-995 95 98 31 13

תכנית פיתוח קומה מ"ז

מפת מדידה עדכנית מתאריך 01.62 בקנ"מ 1:200

נערכה ע"י מ.ד. מדידות ויזמות בע"מ, רח' הנשיא 8 בנימינה
טל: 04-995 95 98 31 13

תכנית פיתוח קומה מ"ח

מפת מדידה עדכנית מתאריך 01.62 בקנ"מ 1:200

נערכה ע"י מ.ד. מדידות ויזמות בע"מ, רח' הנשיא 8 בנימינה
טל: 04-995 95 98 31 13

תכנית פיתוח קומה מ"ט

מפת מדידה עדכנית מתאריך 01.62 בקנ"מ 1:200

נערכה ע"י מ.ד. מדידות ויזמות בע"מ, רח' הנשיא 8 בנימינה
טל: 04-995 95 98 31 13

תכנית פיתוח קומה נ'

מפת מדידה עדכנית מתאריך 01.62 בקנ"מ 1:200

נערכה ע"י מ.ד. מדידות ויזמות בע"מ, רח' הנשיא 8 בנימינה
טל: 04-995 95 98 31 13

תכנית פיתוח קומה נ"א

מפת מדידה עדכנית מתאריך 01.62 בקנ"מ 1:200

נערכה ע"י מ.ד. מדידות ויזמות בע"מ, רח' הנשיא 8 בנימינה
טל: 04-995 95 98 31 13

תכנית פיתוח קומה נ"ב

מפת מדידה עדכנית מתאריך 01.62 בקנ"מ 1:200

נערכה ע"י מ.ד. מדידות ויזמות בע"מ, רח' הנשיא 8 בנימינה
טל: 04-995 95 98 31 13

תכנית פיתוח קומה נ"ג

מפת מדידה עדכנית מתאריך 01.62 בקנ"מ 1:200

נערכה ע"י מ.ד. מדידות ויזמות בע"מ, רח' הנשיא 8 בנימינה
טל: 04-995 95 98 31 13

תכנית פיתוח קומה נ"ד

מפת מדידה עדכנית מתאריך 01.62 בקנ"מ 1:200

נערכה ע"י מ.ד. מדידות ויזמות בע"מ, רח' הנשיא 8 בנימינה
טל: 04-995 95 98 31 13

תכנית פיתוח קומה נ"ה

מפת מדידה עדכנית מתאריך 01.62 בקנ"מ 1:200

נערכה ע"י מ.ד. מדידות ויזמות בע"מ, רח' הנשיא 8 בנימינה
טל: 04-995 95 98 31 13

תכנית פיתוח קומה נ"ו

מפת מדידה עדכנית מתאריך 01.62 בקנ"מ 1:200

נערכה ע"י מ.ד. מדידות ויזמות בע"מ, רח' הנשיא 8 בנימינה
טל: 04-995 95 98 31 13

תכנית פיתוח קומה נ"ז

מפת מדידה עדכנית מתאריך 01.62 בקנ"מ 1:200

נערכה ע"י מ.ד. מדידות ויזמות בע"מ, רח' הנשיא 8 בנימינה
טל: 04-995 95 98 31 13

תכנית פיתוח קומה נ"ח

מפת מדידה עדכנית מתאריך 01.62 בקנ"מ 1:200

נערכה ע"י מ.ד. מדידות ויזמות בע"מ, רח' הנשיא 8 בנימינה
טל: 04-995 95 98 31 13

תכנית פיתוח קומה נ"ט

מפת מדידה עדכנית מתאריך 01.62 בקנ"מ 1:200

נערכה ע"י מ.ד. מדידות ויזמות בע"מ, רח' הנשיא 8 בנימינה
טל: 04-995 95 98 31 13

תכנית פיתוח קומה ס'

מפת מדידה עדכנית מתאריך 01.62 בקנ"מ 1:200

נערכה ע"י מ.ד. מדידות ויזמות בע"מ, רח' הנשיא 8 בנימינה
טל: 04-995 95 98 31 13

תכנית פיתוח קומה ס"א

מפת מדידה עדכנית מתאריך 01.62 בקנ"מ 1:200

נערכה ע"י מ.ד. מדידות ויזמות בע"מ, רח' הנשיא 8 בנימינה
טל: 04-995 95 98 31 13

תכנית פיתוח קומה ס"ב

מפת מדידה עדכנית מתאריך 01.62 בקנ"מ 1:200

נערכה ע"י מ.ד. מדידות ויזמות בע"מ, רח' הנשיא 8 בנימינה
טל: 04-995 95 98 31 13

תכנית פיתוח קומה ס"ג

מפת מדידה עדכנית מתאריך 01.62 בקנ"מ 1:200

נערכה ע"י מ.ד. מדידות ויזמות בע"מ, רח' הנשיא 8 בנימינה
טל: 04-995 95 98 31 13

תכנית פיתוח קומה ס"ד

מפת מדידה עדכנית מתאריך 01.62 בקנ"מ 1:200

נערכה ע"י מ.ד. מדידות ויזמות בע"מ, רח' הנשיא 8 בנימינה
טל: 04-995 95 98 31 13

תכנית פיתוח קומה ס"ה

מפת מדידה עדכנית מתאריך 01.62 בקנ"מ 1:200

נערכה ע"י מ.ד. מדידות ויזמות בע"מ, רח' הנשיא 8 בנימינה
טל: 04-995 95 98 31 13

תכנית פיתוח קומה ס"ו

מפת מדידה עדכנית מתאריך 01.62 בקנ"מ 1:200

נערכה ע"י מ.ד. מדידות ויזמות בע"מ, רח' הנשיא 8 בנימינה
טל: 04-995 95 98 31 13

תכנית פיתוח קומה ס"ז

מפת מדידה עדכנית מתאריך 01.62 בקנ"מ 1:200

נערכה ע"י מ.ד. מדידות ויזמות בע"מ, רח' הנשיא 8 בנימינה
טל: 04-995 95 98 31 13

תכנית פיתוח קומה ס"ח

מפת מדידה עדכנית מתאריך 01.62 בקנ"מ 1:200

נערכה ע"י מ.ד. מדידות ויזמות בע"מ, רח' הנשיא 8 בנימינה
טל: 04-995 95 98 31 13

תכנית פיתוח קומה ס"ט

מפת מדידה עדכנית מתאריך 01.62 בקנ"מ 1:200

נערכה ע"י מ.ד. מדידות ויזמות בע"מ, רח' הנשיא 8 בנימינה
טל: 04-995 95 98 31 13

תכנית פיתוח קומה ע'

מפת מדידה עדכנית מתאריך 01.62 בקנ"מ 1:200

נערכה ע"י מ.ד. מדידות ויזמות בע"מ, רח' הנשיא 8 בנימינה
טל: 04-995 95 98 31 13

תכנית פיתוח קומה ע"א

מפת מדידה עדכנית מתאריך 01.62 בקנ"מ 1:200

נערכה ע"י מ.ד. מדידות ויזמות בע"מ, רח' הנשיא 8 בנימינה
טל: 04-995 95 98 31 13

תכנית פיתוח קומה ע"ב

מפת מדידה עדכנית מתאריך 01.62 בקנ"מ 1:200

נערכה ע"י מ.ד. מדידות ויזמות בע"מ, רח' הנשיא 8 בנימינה
טל: 04-995 95 98 31 13

תכנית פיתוח קומה ע"ג

מפת מדידה עדכנית מתאריך 01.62 בקנ"מ 1:200

נערכה ע"י מ.ד. מדידות ויזמות בע"מ, רח' הנשיא 8 בנימינה
טל: 04-995 95 98 31 13

תכנית פיתוח קומה ע"ד

מפת מדידה עדכנית מתאריך 01.62 בקנ"מ 1:200

נערכה ע"י מ.ד. מדידות ויזמות בע"מ, רח' הנשיא 8 בנימינה
טל: 04-995 95 98 31 13

תכנית פיתוח קומה ע"ה

מפת מדידה עדכנית מתאריך 01.62 בקנ"מ 1:200

נערכה ע"י מ.ד. מדידות ויזמות בע"מ, רח' הנשיא 8 בנימינה
טל: 04-995 95 98 31 13

תכנית פיתוח קומה ע"ו

מפת מדידה עדכנית מתאריך 01.62 בקנ"מ 1:200

נערכה ע"י מ.ד. מדידות ויזמות בע"מ, רח' הנשיא 8 בנימינה
טל: 04-995 95 98 31 13

תכנית פיתוח קומה ע"ז

מפת מדידה עדכנית מתאריך 01.62 בקנ"מ 1:200

נערכה ע"י מ.ד. מדידות ויזמות בע"מ, רח' הנשיא 8 בנימינה
טל: 04-995 95 98 31 13

תכנית פיתוח קומה ע"ח

מפת מדידה עדכנית מתאריך 01.62 בקנ"מ 1:200

נערכה ע"י מ.ד. מדידות ויזמות בע"מ, רח' הנשיא 8 בנימינה
טל: 04-995 95 98 31 13

תכנית פיתוח קומה ע"ט

מפת מדידה עדכנית מתאריך 01.62 בקנ"מ 1:200

נערכה ע"י מ.ד. מדידות ויזמות בע"מ, רח' הנשיא 8 בנימינה
טל: 04-995 95 98 31 13

תכנית פיתוח קומה פ'

מפת מדידה עדכנית מתאריך 01.62 בקנ"מ 1:200

נערכה ע"י מ.ד. מדידות ויזמות בע"מ, רח' הנשיא 8 בנימינה
טל: 04-995 95 98 31 13

תכנית פיתוח קומה פ"א

מפת מדידה עדכנית מתאריך 01.62 בקנ"מ 1:200

נערכה ע"י מ.ד. מדידות ויזמות בע"מ, רח' הנשיא 8 בנימינה
טל: 04-995 95 98 31 13

תכנית פיתוח קומה פ"ב

מפת מדידה עדכנית מתאריך 01.62 בקנ"מ 1:200

נערכה ע"י מ.ד. מדידות ויזמות בע"מ, רח' הנשיא 8 בנימינה
טל: 04-995 95 98 31 13

תכנית פיתוח קומה פ"ג

מפת מדידה עדכנית מתאריך 01.62 בקנ"מ 1:200

נערכה ע"י מ.ד. מדידות ויזמות בע"מ, רח' הנשיא 8 בנימינה
טל: 04-995 95 98 31 13

תכנית פיתוח קומה פ"ד

מפת מדידה עדכנית מתאריך 01.62 בקנ"מ 1:200

נערכה ע"י מ.ד. מדידות ויזמות בע"מ, רח' הנשיא 8 בנימינה
טל: 04-995 95 98 31 13

תכנית פיתוח קומה פ"ה

מפת מדידה עדכנית מתאריך 01.62 בקנ"מ 1:200

נערכה ע"י מ.ד. מדידות ויזמות בע"מ, רח' הנשיא 8 בנימינה
טל: 04-995 95 98 31 13

תכנית פיתוח קומה פ"ו

מפת מדידה עדכנית מתאריך 01.62 בקנ"מ 1:200

נערכה ע"י מ.ד. מדידות ויזמות בע"מ, רח' הנשיא 8 בנימינה
טל: 04-995 95 98 31 13

תכנית פיתוח קומה פ"ז

מפת מדידה עדכנית מתאריך 01.62 בקנ"מ 1:200

נערכה ע"י מ.ד. מדידות ויזמות בע"מ, רח' הנשיא 8 בנימינה
טל: 04-995 95 98 31 13

תכנית פיתוח קומה פ"ח

מפת מדידה עדכנית מתאריך 01.62 בקנ"מ 1:200

נערכה ע"י מ.ד. מדידות ויזמות בע"מ, רח' הנשיא 8 בנימינה
טל: 04-995 95 98 31 13

תכנית פיתוח קומה פ"ט

מפת מדידה עדכנית מתאריך 01.62 בקנ"מ 1:200

נערכה ע"י מ.ד. מדידות ויזמות בע"מ, רח' הנשיא 8 בנימינה
טל: 04-995 95 98 31 13

תכנית פיתוח קומה צ'

מפת מדידה עדכנית מתאריך 01.62 בקנ"מ 1:200

נערכה ע"י מ.ד. מדידות ויזמות בע"מ, רח' הנשיא 8 בנימינה
טל: 04-995 95 98 31 13

תכנית פיתוח קומה צ"א

מפת מדידה עדכנית מתאריך 01.62 בקנ"מ 1:200

נערכה ע"י מ.ד. מדידות ויזמות בע"מ, רח' הנשיא 8 בנימינה
טל: 04-995 95 98 31 13

תכנית פיתוח קומה צ"ב

מפת מדידה עדכנית מתאריך 01.62 בקנ"מ 1:200

נערכה ע"י מ.ד. מדידות ויזמות בע"מ, רח' הנשיא 8 בנימינה
טל: 04-995 95 98 31 13

תכנית פיתוח קומה צ"ג

מפת מדידה עדכנית מתאריך 01.62 בקנ"מ 1:200

נערכה ע"י מ.ד. מדידות ויזמות בע"מ, רח' הנשיא 8 בנימינה
טל: 04-995 95 98 31 13

תכנית פיתוח קומה צ"ד

מפת מדידה עדכנית מתאריך 01.62 בקנ"מ 1:200

נערכה ע"י מ.ד. מדידות ויזמות בע"מ, רח' הנשיא 8 בנימינה
טל: 04-995 95 98 31 13

תכנית פיתוח קומה צ"ה

מפת מדידה עדכנית מתאריך 01.62 בקנ"מ 1:200

נערכה ע"י מ.ד. מדידות ויזמות בע"מ, רח' הנשיא 8 בנימינה
טל: 04-995 95 98 31 13

תכנית פיתוח קומה צ"ו

מפת מדידה עדכנית מתאריך 01.62 בקנ"מ 1:200

נערכה ע"י מ.ד. מדידות ויזמות בע"מ, רח' הנשיא 8 בנימינה
טל: 04-995 95 98 31 13

תכנית פיתוח קומה צ"ז

מפת מדידה עדכנית מתאריך 01.62 בקנ"מ 1:200

נערכה ע"י מ.ד. מדידות ויזמות בע"מ, רח' הנשיא 8 בנימינה
טל: 04-995 95 98 31 13

תכנית פיתוח קומה צ"ח

מפת מדידה עדכנית מתאריך 01.62 בקנ"מ 1:200

נערכה ע"י מ.ד. מדידות ויזמות בע"מ, רח' הנשיא 8 בנימינה
טל: 04-995 95 98 31 13

תכנית פיתוח קומה צ"ט

מפת מדידה עדכנית מתאריך 01.62 בקנ"מ 1:200

נערכה ע"י מ.ד. מדידות ויזמות בע"מ, רח' הנשיא 8 בנימינה
טל: 04-995 95 98 31 13

תכנית פיתוח קומה ק'

מפת מדידה עדכנית מתאריך 01.62 בקנ"מ 1:200

נערכה ע"י מ.ד. מדידות ויזמות בע"מ, רח' הנשיא 8 בנימינה
טל: 04-995 95 98 31 13

תכנית פיתוח קומה ק"א

מפת מדידה עדכנית מתאריך 01.62 בקנ"מ 1:200

נערכה ע"י מ.ד. מדידות ויזמות בע"מ, רח' הנשיא 8 בנימינה
טל: 04-995 95 98 31 13

תכנית פיתוח קומה ק"ב

מפת מדידה עדכנית מתאריך 01.62 בקנ"מ 1:200

נערכה ע"י מ.ד. מדידות ויזמות בע"מ, רח' הנשיא 8 בנימינה
טל: 04-995 95 98 31 13

תכנית פיתוח קומה ק"ג

מפת מדידה עדכנית מתאריך 01.62 בקנ"מ 1:200

נערכה ע"י מ.ד. מדידות ויזמות בע"מ, רח' הנשיא 8 בנימינה
טל: 04-995 95 98 31 13

תכנית פיתוח קומה ק"ד

מפת מדידה עדכנית מתאריך 01.62 בקנ"מ 1:200

נערכה ע"י מ.ד. מדידות ויזמות בע"מ, רח' הנשיא 8 בנימינה
טל: 04-995 95 98 31 13

תכנית פיתוח קומה ק"ה

מפת מדידה עדכנית מתאריך 01.62 בקנ"מ 1:200

נערכה ע"י מ.ד. מדידות ויזמות בע"מ, רח' הנשיא 8 בנימינה
טל: 04-995 95 98 31 13

תכנית פיתוח קומה ק"ו

מפת מדידה עדכנית מתאריך 01.62 בקנ"מ 1:200

נערכה ע"י מ.ד. מדידות ויזמות בע"מ, רח' הנשיא 8 בנימינה
טל: 04-995 95 98 31 13

תכנית פיתוח קומה ק"ז

מפת מדידה עדכנית מתאריך 01.62 בקנ"מ 1:200

נערכה ע"י מ.ד. מדידות ויזמות בע"מ, רח' הנשיא 8 בנימינה
טל: 04-995 95 98 31 13

תכנית פיתוח קומה ק"ח

מפת מדידה עדכנית מתאריך 01.62 בקנ"מ 1:200

נערכה ע"י מ.ד. מדידות ויזמות בע"מ, רח' הנשיא 8 בנימינה
טל: 04-995 95 98 31 13

תכנית פיתוח קומה ק"ט

מפת מדידה עדכנית מתאריך 01.62 בקנ"מ 1:200

נערכה ע"י מ.ד. מדידות ויזמות בע"מ, רח' הנשיא 8 בנימינה
טל: 04-995 95 98 31 13

תכנית פיתוח קומה ר'

מפת מדידה עדכנית מתאריך 01.62 בקנ"מ 1:200

נערכה ע"י מ.ד. מדידות ויזמות בע"מ, רח' הנשיא 8 בנימינה
טל: 04-995 95 98 31 13

תכנית פיתוח קומה ר"א

מפת מדידה עדכנית מתאריך 01.62 בקנ"מ 1:200

נערכה ע"י מ.ד. מדידות ויזמות בע"מ, רח' הנשיא 8 בנימינה
טל: 04-995 95 98 31 13

תכנית פיתוח קומה ר"ב

מפת מדידה עדכנית מתאריך 01.62 בקנ"מ 1:200

נערכה ע"י מ.ד. מדידות ויזמות בע"מ, רח' הנשיא 8 בנימינה
טל: 04-995 95 98 31 13

תכנית פיתוח קומה ר"ג

מפת מדידה עדכנית מתאריך 01.62 בקנ"מ 1:200

נערכה ע"י מ.ד. מדידות ויזמות בע"מ, רח' הנשיא 8 בנימינה
טל: 04-995 95 98 31 13

תכנית פיתוח קומה ר"ד

מפת מדידה עדכנית מתאריך 01.62 בקנ"מ 1:200

נערכה ע"י מ.ד. מדידות ויזמות בע"מ, רח' הנשיא 8 בנימינה
טל: 04-995 95 98 31 13

תכנית פיתוח קומה ר"ה

מפת מדידה עדכנית מתאריך 01.62 בקנ"מ 1:200

נערכה ע"י מ.ד. מדידות ויזמות בע"מ, רח' הנשיא 8 בנימינה
טל: 04-995 95 98 31 13

תכנית פיתוח קומה ר"ו

מפת מדידה עדכנית מתאריך 01.62 בקנ"מ 1:200

נערכה ע"י מ.ד. מדידות ויזמות בע"מ, רח' הנשיא 8 בנימינה
טל: 04-995 95 98 31 13

תכנית פיתוח קומה ר"ז

מפת מדידה עדכנית מתאריך 01.62 בקנ"מ 1:200

נערכה ע"י מ.ד. מדידות ויזמות בע"מ, רח' הנשיא 8 בנימינה
טל: 04-995 95 98 31 13

תכנית פיתוח קומה ר"ח

מפת מדידה עדכנית מתאריך 01.62 בקנ"מ 1:200

נערכה ע"י מ.ד. מדידות ויזמות בע"מ, רח' הנשיא 8 בנימינה
טל: 04-995 95 98 31 13

תכנית פיתוח קומה ר"ט

מפת מדידה עדכנית מתאריך 01.62 בקנ"מ 1:200

נערכה ע"י מ.ד. מדידות ויזמות בע"מ, רח' הנשיא 8 בנימינה
טל: 04-995 95 98 31 13

תכנית פיתוח קומה ש'

מפת מדידה עדכנית מתאריך 01.62 בקנ"מ 1:200

נערכה ע"י מ.ד. מדידות ויזמות בע"מ, רח' הנשיא 8 בנימינה
טל: 04-995 95 98 31 13

תכנית פיתוח קומה ש"א

מפת מדידה עדכנית מתאריך 01.62 בקנ"מ 1:200

נערכה ע"י מ.ד. מדידות ויזמות בע"מ, רח' הנשיא 8 בנימינה
טל: 04-995 95 98 31 13

תכנית פיתוח קומה ש"ב

מפת מדידה עדכנית מתאריך 01.62 בקנ"מ 1:200

נערכה ע"י מ.ד. מדידות ויזמות בע"מ, רח' הנשיא 8 בנימינה
טל: 04-995 95 98 31 13

תכנית פיתוח קומה ש"ג

מפת מדידה עדכנית מתאריך 01.62 בקנ"מ 1:200

נערכה ע"י מ.ד. מדידות ויזמות בע"מ, רח' הנשיא 8 בנימינה
טל: 04-995 95 98 31 13

תכנית פיתוח קומה ש"ד

מפת מדידה עדכנית מתאריך 01.62 בקנ"מ 1:200

נערכה ע"י מ.ד. מדידות ויזמות בע"מ, רח' הנשיא 8 בנימינה
טל: 04-995 95 98 31 13

תכנית פיתוח קומה ש"ה

מפת מדידה עדכנית מתאריך 01.62 בקנ"מ 1:200

נערכה ע"י מ.ד. מדידות ויזמות בע"מ, רח' הנשיא 8 בנימינה
טל: 04-995 95 98 31 13

תכנית פיתוח קומה ש"ו

מפת מדידה עדכנית מתאריך 01.62 בקנ"מ 1:200

נערכה ע"י מ.ד. מדידות ויזמות בע"מ, רח' הנשיא 8 בנימינה
טל: 04-995 95 98 31 13

תכנית פיתוח קומה ש"ז

מפת מדידה עדכנית מתאריך 01.62 בקנ"מ 1:200

נערכה ע"י מ.ד. מדידות ויזמות בע"מ, רח' הנשיא 8 בנימינה
טל: 04-995 95 98 31 13

תכנית פיתוח קומה ש"ח

מפת מדידה עדכנית מתאריך 01.62 בקנ"מ 1:200

נערכה ע"י מ.ד. מדידות ויזמות בע"מ, רח' הנשיא 8 בנימינה
טל: 04-995 95 98 31 13

תכנית פיתוח קומה ש"ט

מפת מדידה עדכנית מתאריך 01.62 בקנ"מ 1:200

נערכה ע"י מ.ד. מדידות ויזמות בע"מ, רח' הנשיא 8 בנימינה
טל: 04-995 95 98 31 13

תכנית פיתוח קומה ת'

מפת מדידה עדכנית מתאריך 01.62 בקנ"מ 1:200

נערכה ע"י מ.ד. מדידות ויזמות בע"מ, רח' הנשיא 8 בנימינה
טל: 04-995 95 98 31 13

תכנית פיתוח קומה ת"א

מפת מדידה עדכנית מתאריך 01.62 בקנ"מ 1:200

נערכה ע"י מ.ד. מדידות ויזמות בע"מ, רח' הנשיא 8 בנימינה
טל: 04-995 95 98 31 13

תכנית פיתוח קומה ת"ב

מפת מדידה עדכנית מתאריך 01.62 בקנ"מ 1:200

נערכה ע"י מ.ד. מדידות ויזמות בע"מ, רח' הנשיא 8 בנימינה
טל: 04-995 95 98 31 13

תכנית פיתוח קומה ת"ג

מפת מדידה עדכנית מתאריך 01.62 בקנ"מ 1:200

נערכה ע"י מ.ד. מדידות ויזמות בע"מ, רח' הנשיא 8 בנימינה
טל: 04-995 95 98 31 13

תכנית פיתוח קומה ת"ד

מפת מדידה עדכנית מתאריך 01.62 בקנ"מ 1:200

נערכה ע"י מ.ד. מדידות ויזמות בע"מ, רח' הנשיא 8 בנימינה
טל: 04-995 95 98 31 13

תכנית פיתוח קומה ת"ה

מפת מדידה עדכנית מתאריך 01.62 בקנ"מ 1:200

נערכה ע"י מ.ד. מדידות ויז

תוכנית מפלס קרקע

מבנה מגורים ומסחר

רח' הרב קוק 56-70, ראשון לציון

מגרש: 3836, **חלקה:** 1

כתובת: הרב קוק 56-70, ראשון לציון

מתכנן: אדריכל אלון שחר

בעל הזכויות: חברת אלון שחר בע"מ

מודד: מודד מוסמך

תאריך: 24.07.2019

קנ"מ: 1:200

גיליון מס': A2

גיליון: 3.ע

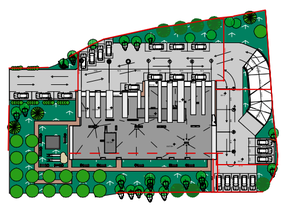

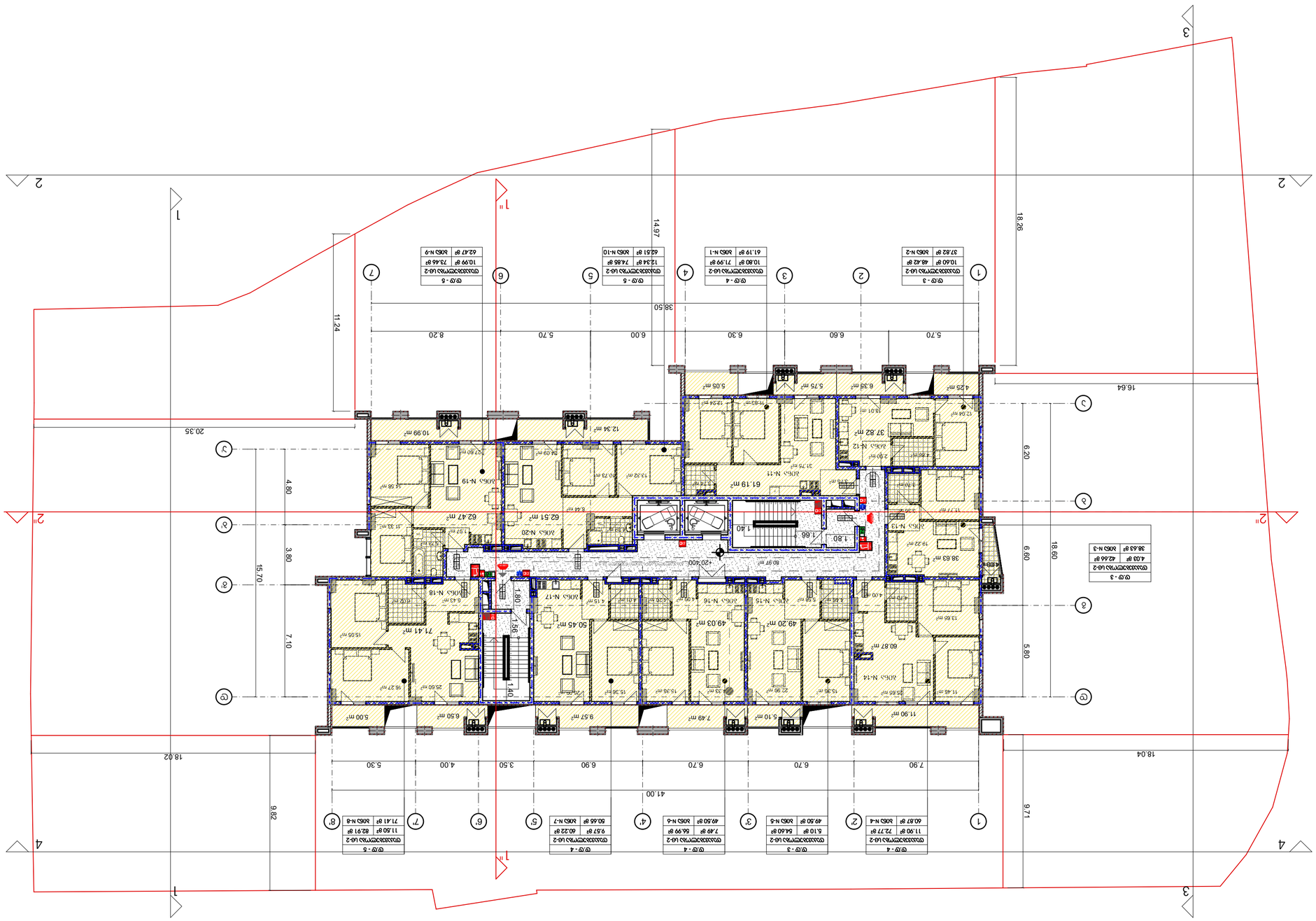
1
2
3
4
7
8
1"
2"
4.80
3.80
7.10
15.70
11.24
20.35
18.02
9.82
38.50
14.97
18.26
16.64
6.20
18.60
6.60
5.80
18.04
9.71
41.00
7.90
6.70
6.70
6.90
6.00
5.70
8.20
5.70
6.60
6.30
6.00
3.50
4.00
5.30
1.80
1.56
1.40
1.80
1.66
1.40
+20.300
80.97 m²
61.19 m²
37.82 m²
49.03 m²
49.20 m²
50.45 m²
71.41 m²
62.47 m²
62.51 m²
38.63 m²
60.87 m²
חדר מדרגות
מעלית
מחסן
מחסן
מחסן

ПЛАНИРОВОЧНЫЕ РЕШЕНИЯ

ЭКСПЛИКАЦИЯ ПОМЕЩЕНИЙ

ОБЩЕСТВЕННЫЕ ЗОНЫ

ОБЩЕСТВЕННЫЕ ЗОНЫ	
ГРАНИЦЫ ЗОН ОБЩЕСТВЕННОГО ПОЛЬЗОВАНИЯ	
ОБЩЕСТВЕННЫЕ ЗОНЫ	-3.30
ЛИФТ	
ЛЕСТНИЦА 1 ТИПА ОБЩЕГО ПОЛЬЗОВАНИЯ	
ЛЕСТНИЦА 2 ТИПА ОБЩЕГО ПОЛЬЗОВАНИЯ	
ПУТИ ЭВАКУАЦИИ ОБЩЕСТВЕННЫХ ЗОН	
ЗОНА ОБЩЕСТВЕННОГО ПОЛЬЗОВАНИЯ	
ЗОНА ОБЩЕСТВЕННОГО ПОЛЬЗОВАНИЯ	
ГРАНИЦЫ ЗОН ОБЩЕСТВЕННОГО ПОЛЬЗОВАНИЯ, ОБОРУДОВАННЫЕ ПАНДУСАМИ ДЛЯ ПЕРЕМЕЩЕНИЯ ЛЮДЕЙ С ОГРАНИЧЕННЫМИ ВОЗМОЖНОСТЯМИ ПЕРЕДВИЖЕНИЯ	
ЗОНЫ

ОБЩЕСТВЕННО ОБСЛУЖВАЩА СГРАДА С ПОДЗЕМЕН ПАРКИНГ

СИТУАЦИОННА СХЕМА

ОБЩЕСТВЕНО ОБСЛУЖВАЩА СГРАДА С ПОДЗЕМЕН ПАРКИНГ И ОБЩЕСТВЕНА ТРЕТА ЗОНА

ПЛОЩАДКА ЗА ОБЩЕСТВЕНО ОБСЛУЖВАЩА СГРАДА С ПОДЗЕМЕН ПАРКИНГ И ОБЩЕСТВЕНА ТРЕТА ЗОНА УПИ XXIV-1, кв. 3, ЗЕЛЕНА ГОРА" ГР. ВЕЛИКО ТЪРНОВО

ПЛОЩАДКА ЗА ОБЩЕСТВЕНО ОБСЛУЖВАЩА СГРАДА С ПОДЗЕМЕН ПАРКИНГ И ОБЩЕСТВЕНА ТРЕТА ЗОНА

ИМОТ 000340, ЗЕЛЕНА ГОРА, ЗОНА ОТДИХ И СПОРТ, ПАРЦЕЛ 2 - ЗА ОБЩЕСТВЕНО ОБСЛУЖВАНЕ, ГР. ВЕЛИКО ТЪРНОВО, ОБЩ. ВЕЛИКО ТЪРНОВО, ОБЛ. ВЕЛИКО ТЪРНОВО
ТЕЛ.: +359 62 98 31 13

ИЗИСКВАНИЯ ЗА ДОСТЪПНА СРЕДА

ЗАДАНИЕ:

ОБЩЕСТВЕНО ОБСЛУЖВАЩА СГРАДА С ПОДЗЕМЕН ПАРКИНГ И ОБЩЕСТВЕНА ТРЕТА ЗОНА

TITLE:

ВЪЗЛОЖИТЕЛ:	
ПРОЕКТАНТ:	
ОДОБРИЛ:	
ДАТА:	24.07.2019
МАЩАБ:	1:200
ФОРМАТ:	A2
ЛИСТ:	Л.3

SHEET NO:

SEAL:

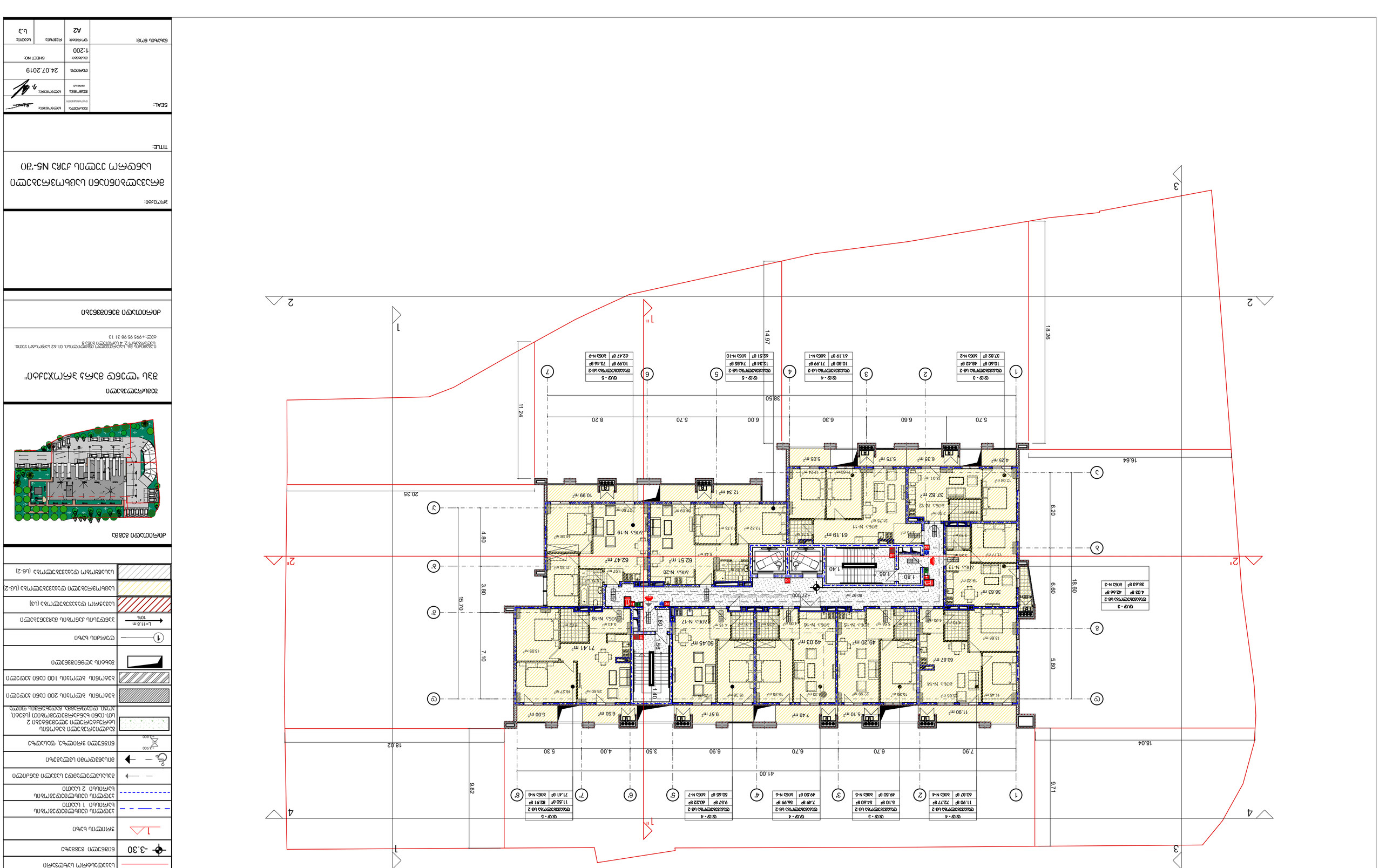
1
2
3
4
1"
2"
4.80
3.80
7.10
1.80
1.56
1.40
15.70
20.35
11.24
14.97
38.50
18.26
16.64
18.02
18.04
9.82
9.71
6.20
5.80
18.60
6.60
41.00
7.90
6.70
6.70
6.90
6.00
5.70
3.50
4.00
5.30
8.20
5.70
6.60
6.30
6.00
5.70
ОБЩ. N-19
ОБЩ. N-20
ОБЩ. N-18
ОБЩ. N-17
ОБЩ. N-16
ОБЩ. N-15
ОБЩ. N-14
ОБЩ. N-13
ОБЩ. N-12
ОБЩ. N-11
62.47 m²
62.51 m²
71.41 m²
50.45 m²
49.03 m²
49.20 m²
60.87 m²
38.63 m²
37.82 m²
61.19 m²
ОБЩ. - 5
ОБЩ. - 4
ОБЩ. - 3
ОБЩ. - 6
ОБЩ. - 5
ОБЩ. - 4
ОБЩ. - 3
ОБЩ. - 4
ОБЩ. - 5
ОБЩ. - 6
ОБЩ. - 5
ОБЩ. - 4
ОБЩ. - 3

מפת קומת קרקע

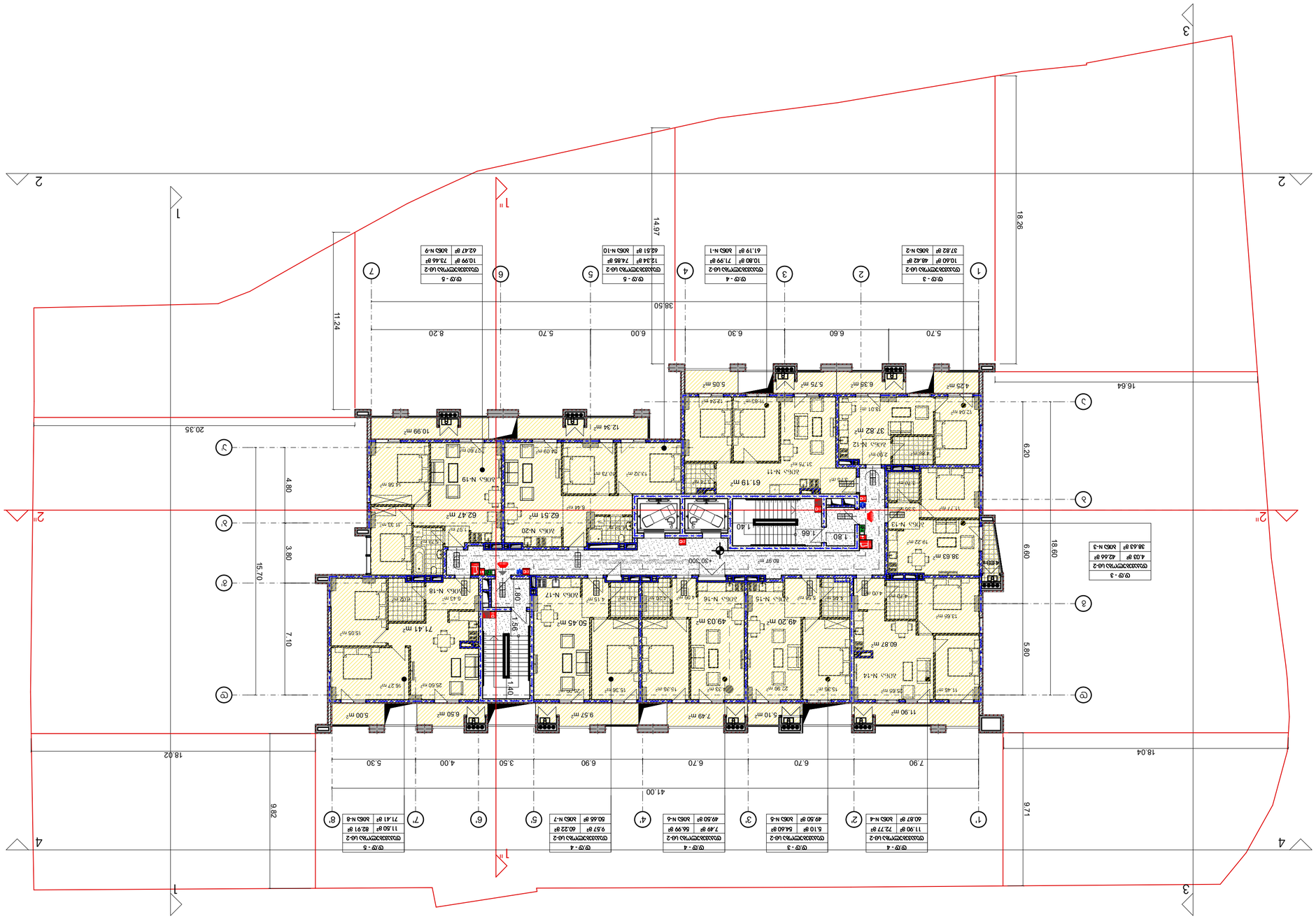

מקרא

גבול מגרש	
קווי בניין	-3.30
קו חתך	1
גבול תוכנית מאושרת קו בניין 1	
גבול תוכנית מאושרת קו בניין 2	
גבול מבנה	
מבנה בקומת קרקע	
מבנה בקומה מעל	
מבנה בקומת מרתף	
מבנה בקומת קרקע בקו בניין 0.00	
מבנה בקומת קרקע בקו בניין 2.00	
מבנה בקומת קרקע בקו בניין 0.00 ובקומת מרתף

ПЛАНИРОВОЧНЫЕ РЕШЕНИЯ

ПЛАНЫ ЭТАЖЕЙ

ЭКСПЛИКАЦИЯ ПОМЕЩЕНИЙ

- Граница земельного участка
- Красная линия
- Граница 1 этажа
- Граница 2 этажа
- Граница подземной части
- Граница надземной части
- Граница навеса
- Граница ограждения
- Граница подпорной стены
- Граница ограждения
- Граница ограждения
- Граница ограждения

ՀԱՅԱՍՏԱՆԻ ՀԱՆՐԱՊԵՏՈՒԹՅԱՆ
ՎԱՅՈՑ ՁՈՐԻ ՄԱՐԶԱՅԻՆ ԿԱՌԱՎԱՐՄԱՆ

ՀԱՄԱՅՆՔԱՅԻՆ ԾԱՌԱՅՈՒԹՅՈՒՆՆԵՐԻ ԿԱԶՄԱԿԵՐՊՄԱՆ ԵՎ ԶԱՐԳԱՑՄԱՆ ՎԱՐՉՈՒԹՅՈՒՆ

- ՀԱՅԿԱԿԱՆ ՄԱՍՆԱԿՑՈՒԹՅԱՄԲ ՍԱՀՄԱՆՎՈՂ ՏԱՐԱԾՔ
- ԲՆԱԿԱՎԱՅՐԵՐԻ ՄԻՋԵՎ ՍԱՀՄԱՆԱԳԻԾ
- ՇԵՆՔԵՐԻ ԱՐՏԱՔԻՆ ՊԱՏԿԵՐՆԵՐԸ
- ՀԱՍԱՐԱԿԱԿԱՆ ՕԳՏԱԳՈՐԾՄԱՆ ՆՊԱՏԱԿԱՅԻՆ ՀՈՂԱՄԱՍ
- ՀԱՍԱՐԱԿԱԿԱՆ ՕԳՏԱԳՈՐԾՄԱՆ ՆՊԱՏԱԿԱՅԻՆ ՀՈՂԱՄԱՍ
- ՀԱՍԱՐԱԿԱԿԱՆ ՕԳՏԱԳՈՐԾՄԱՆ ՆՊԱՏԱԿԱՅԻՆ ՀՈՂԱՄԱՍ (ՄԱՍՆԱՎՈՐ ՏԱՐԱԾՔՆԵՐՈՎ)

ПЛАНИРОВОЧНЫЙ ЭЛЕМЕНТ ЗДАНИЯ
ПЛАНИРОВКА ЭТАЖЕЙ

ПЛАНИРОВКА 1-ГО ЭТАЖА. ЭТАПЫ СТРОИТЕЛЬСТВА

Граница земельного участка	
Отметка абсолютная	-3.30
Линия разреза	1
Граница этапов строительства 1 (пусковой комплекс)	
Граница этапов строительства 2	
Направление движения автотранспорта	
Направление движения пешеходов	
Зона с ограниченным доступом	
Отмостка	
Зона с ограниченным доступом 2 (газон, цветник, площадка для выгула собак, площадка для игр детей, площадка для отдыха взрослого населения, площадка для занятий физкультурой)	
Зона с ограниченным доступом 200 мкм/м.кв	
Зона с ограниченным доступом 100 мкм/м.кв	
Пандус	
Ось здания	
Направление уклона	L=11.8 m 10%
Зона с ограниченным доступом (газон)	
Зона с ограниченным доступом (ул.-дор. сеть)	
Зона с ограниченным доступом (существующая ул.-дор. сеть)	

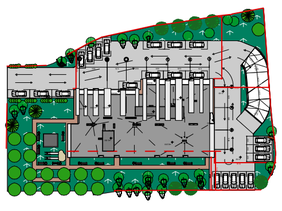

ПЛАНИРОВОЧНЫЙ ЭЛЕМЕНТ

Планировочная организация земельного участка

Многоквартирный жилой дом с объектами обслуживания населения по ул. Ленина в г. Новосибирске

ЗАКАЗЧИК:

ООО "Специализированный застройщик "Ленинский 88"

Новосибирская область, г. Новосибирск, ул. Ленина, 88

ГИП:

ФИО

ПРОЕКТИРОВЩИК:

ФИО

ТИТУЛ:

ВЕДУЩИЙ ИНЖЕНЕР	ФИО		
ГИП	ФИО	ДАТА	24.07.2019
		МАСШТАБ	1:200
			SHEET NO:
ОБЪЕКТ:		ФОРМАТ:	A2
		ЛИСТОВ:	Л.3

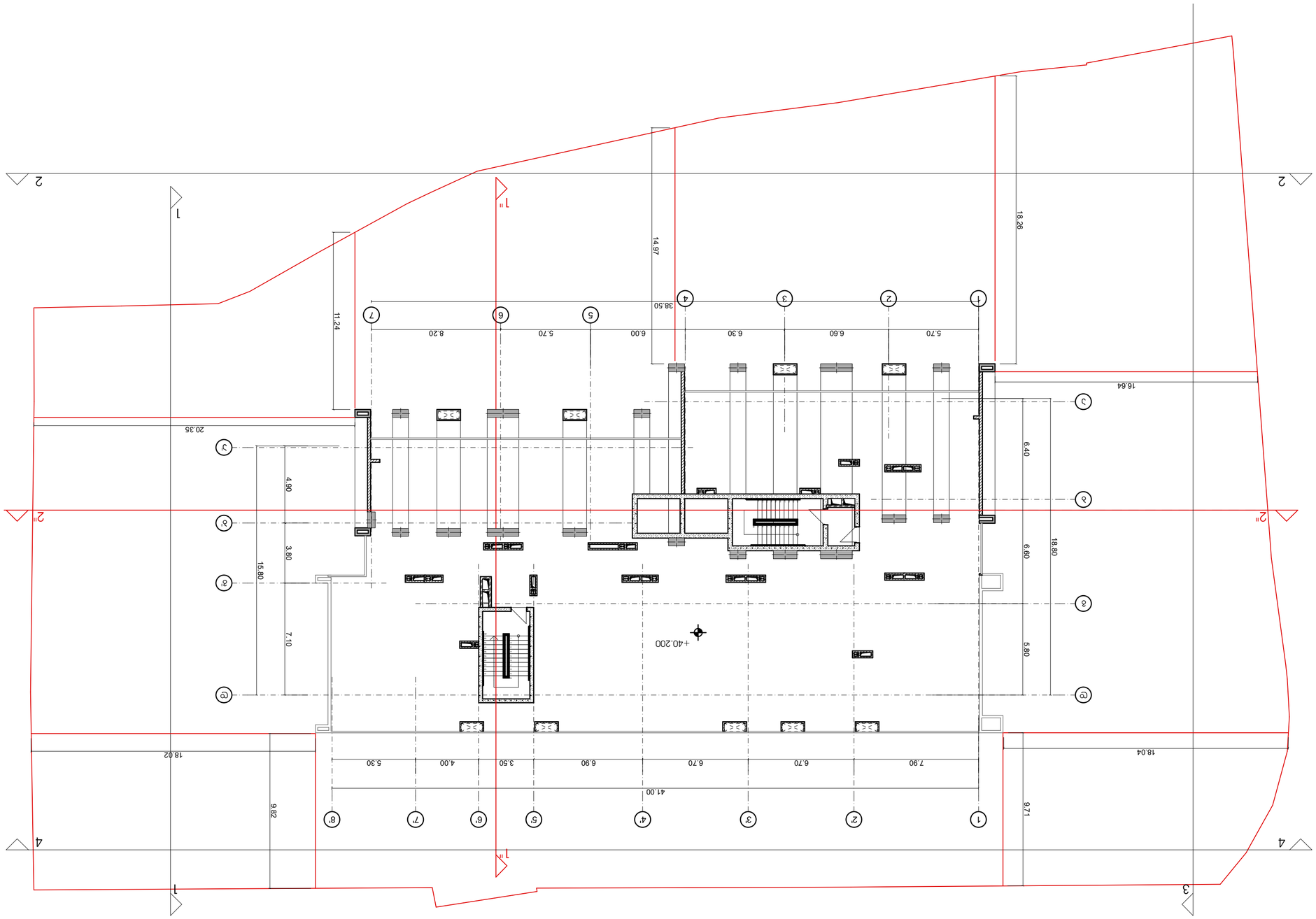

ΣΧΕΔΙΟ ΔΙΑΜΟΡΦΩΣΗΣ ΠΕΡΙΒΑΛΛΟΝΤΟΣ ΧΩΡΟΥ

ΣΥΝΤΑΞΗ ΠΟΛΕΟΔΟΜΙΚΗΣ ΜΕΛΕΤΗΣ

ΔΙΑΤΗΡΗΣΗ ΚΑΙ ΑΝΑΔΕΙΞΗ ΤΟΥ ΙΣΤΟΡΙΚΟΥ ΧΑΡΑΚΤΗΡΑ ΤΗΣ ΠΕΡΙΟΧΗΣ

ΕΠΙΣΚΕΥΗ ΚΑΙ ΑΝΑΔΕΙΞΗ ΤΟΥ ΑΡΧΑΙΟΛΟΓΙΚΟΥ ΧΩΡΟΥ ΤΗΣ ΑΡΧΑΙΑΣ ΑΓΟΡΑΣ

ΕΠΙΣΚΕΥΗ ΚΑΙ ΑΝΑΔΕΙΞΗ ΤΟΥ ΑΡΧΑΙΟΛΟΓΙΚΟΥ ΧΩΡΟΥ ΤΗΣ ΑΡΧΑΙΑΣ ΑΓΟΡΑΣ

ΔΙΑΜΟΡΦΩΣΗ ΠΕΡΙΒΑΛΛΟΝΤΟΣ ΧΩΡΟΥ ΣΤΗΝ ΠΕΡΙΟΧΗ ΜΕΤΑΞΥ ΤΗΣ ΟΔΟΥ ΑΡΧΙΜΗΔΟΥΣ, ΤΗΣ ΟΔΟΥ ΑΡΙΣΤΟΦΑΝΟΥΣ ΚΑΙ ΤΗΣ ΟΔΟΥ ΠΑΝΔΡΟΣΟΥ

ΔΙΑΜΟΡΦΩΣΗ ΠΕΡΙΒΑΛΛΟΝΤΟΣ ΧΩΡΟΥ ΣΤΗΝ ΠΕΡΙΟΧΗ ΜΕΤΑΞΥ ΤΗΣ ΟΔΟΥ ΑΡΧΙΜΗΔΟΥΣ, ΤΗΣ ΟΔΟΥ ΑΡΙΣΤΟΦΑΝΟΥΣ ΚΑΙ ΤΗΣ ΟΔΟΥ ΠΑΝΔΡΟΣΟΥ

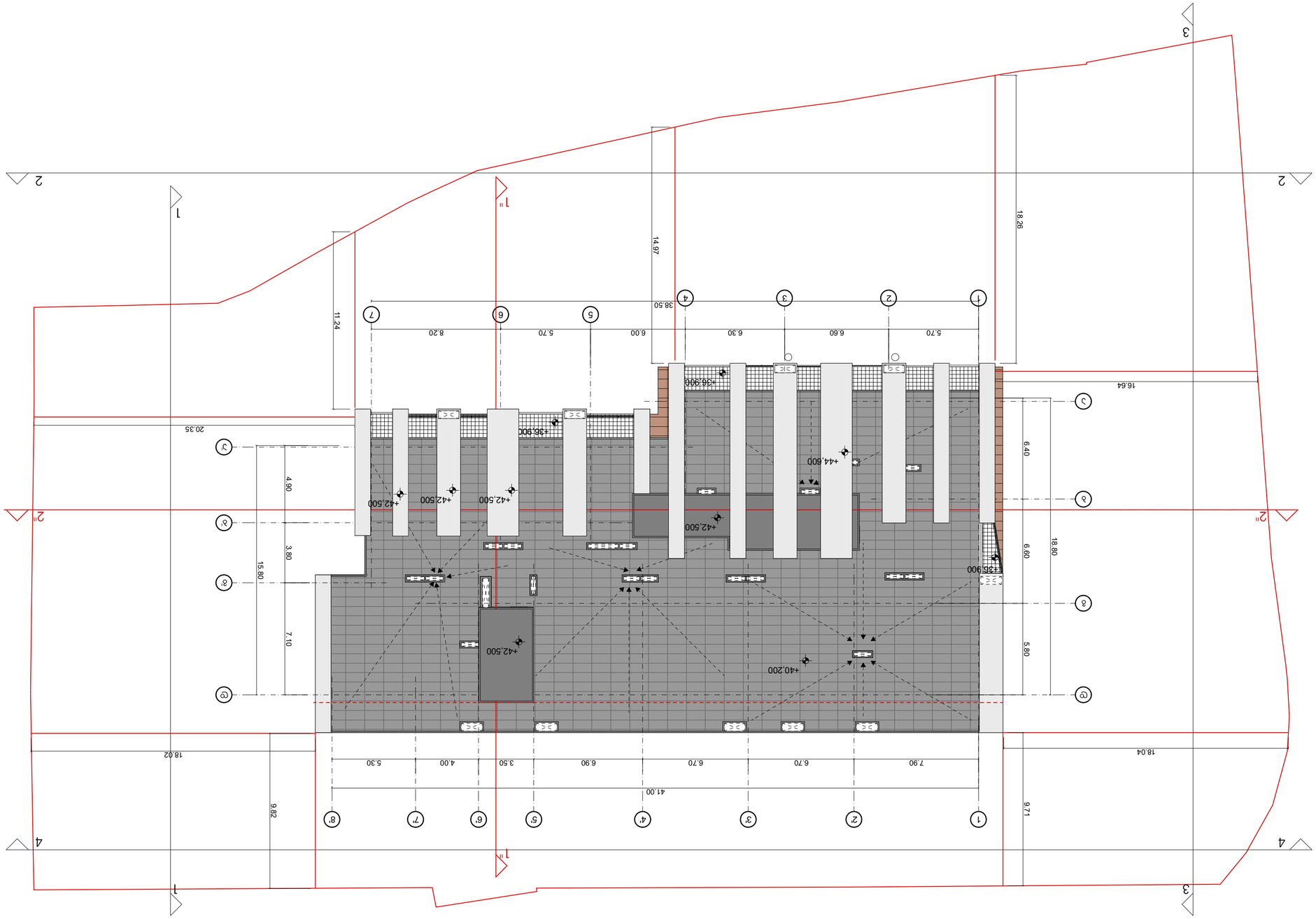

ΔΙΑΓΡΑΜΜΑ ΖΩΝΩΝ

ΑΝΑΓΝΩΡΙΣΜΑ ΟΜΟΙΟΓΕΝΕΙΑΣ	
ΟΡΙΟΘΕΤΗΣΗ ΟΙΚΟΠΕΔΟΥ	-3.30
ΥΦΙΣΤΑΜΕΝΗ ΔΟΜΗΣΗ	
ΟΔΟΣ 1 ΠΛΗΡΟΥΣ ΕΠΑΝΑΔΙΑΜΟΡΦΩΣΗΣ	
ΟΔΟΣ 2 ΠΛΗΡΟΥΣ ΕΠΑΝΑΔΙΑΜΟΡΦΩΣΗΣ	
ΠΕΖΟΔΡΟΜΟΣ ΕΠΑΝΑΔΙΑΜΟΡΦΩΣΗΣ	
ΠΡΑΣΙΝΗ ΖΩΝΗ	
ΘΕΣΗ ΣΤΑΘΜΕΥΣΗΣ ΕΠΙΣΚΕΠΤΩΝ, ΑΜΕΑ	2.500
ΔΙΑΜΟΡΦΩΣΗ ΠΕΡΙΒΑΛΛΟΝΤΟΣ ΧΩΡΟΥ ΣΤΗΝ ΠΕΡΙΟΧΗ ΜΕΤΑΞΥ ΤΗΣ ΟΔΟΥ ΑΡΧΙΜΗΔΟΥΣ, ΤΗΣ ΟΔΟΥ ΑΡΙΣΤΟΦΑΝΟΥΣ ΚΑΙ ΤΗΣ ΟΔΟΥ ΠΑΝΔΡΟΣΟΥ	
ΔΙΑΜΟΡΦΩΣΗ ΠΕΡΙΒΑΛΛΟΝΤΟΣ ΧΩΡΟΥ ΜΕ ΠΡΟΣΒΑΣΗ ΑΜΕΑ ΑΠΟ ΤΗΝ ΟΔΟ ΑΡΧΙΜΗΔΟΥΣ	
ΔΙΑΜΟΡΦΩΣΗ ΠΕΡΙΒΑΛΛΟΝΤΟΣ ΧΩΡΟΥ ΜΕ ΠΡΟΣΒΑΣΗ ΑΜΕΑ ΑΠΟ ΤΗΝ ΟΔΟ ΑΡΙΣΤΟΦΑΝΟΥΣ	
ΔΙΑΜΟΡΦΩΣΗ ΠΕΡΙΒΑΛΛΟΝΤΟΣ ΧΩΡΟΥ ΜΕ ΠΡΟΣΒΑΣΗ ΑΜΕΑ ΑΠΟ ΤΗΝ ΟΔΟ ΠΑΝΔΡΟΣΟΥ	
ΚΛΙΜΑΚΑ ΑΝΟΔΟΥ ΠΡΟΣΒΑΣΗΣ ΑΜΕΑ	L=11.8m 10%
ΣΤΕΡΕΑ ΟΔΟΣ	1
ΠΡΟΣΒΑΣΗ ΠΕΖΩΝ	
ΠΡΟΣΒΑΣΗ ΑΜΕΑ	
ΠΡΟΣΒΑΣΗ ΟΧΗΜΑΤΩΝ ΕΞΥΠΗΡΕΤΗΣΗΣ ΚΤΙΡΙΩΝ (ΔΙΑΤΗΡΗΤΕΑ)	

ΔΙΑΜΟΡΦΩΣΗ ΠΕΡΙΒΑΛΛΟΝΤΟΣ ΧΩΡΟΥ

ΠΑΝΕΠΙΣΤΗΜΙΟ ΘΕΣΣΑΛΙΑΣ
ΤΜΗΜΑ ΑΡΧΙΤΕΚΤΟΝΩΝ ΜΗΧΑΝΙΚΩΝ. ΟΙ.42 ΛΕΩΦ. ΙΩΛΚΟΥ
ΒΟΛΟΣ, 38334
ΤΗΛ.+995 95 98 31 13

ΔΙΑΣΤΑΣΕΙΣ ΠΕΡΙΟΧΗΣ ΜΕΛΕΤΗΣ

ΣΧΕΔΙΟ ΔΙΑΜΟΡΦΩΣΗΣ ΠΕΡΙΒΑΛΛΟΝΤΟΣ ΧΩΡΟΥ ΣΤΗΝ ΠΕΡΙΟΧΗ ΜΕΤΑΞΥ ΤΗΣ ΟΔΟΥ ΑΡΧΙΜΗΔΟΥΣ, ΤΗΣ ΟΔΟΥ ΑΡΙΣΤΟΦΑΝΟΥΣ ΚΑΙ ΤΗΣ ΟΔΟΥ ΠΑΝΔΡΟΣΟΥ

ΑΡΙΘΜΟΣ:

ΔΙΑΜΟΡΦΩΣΗ ΠΕΡΙΒΑΛΛΟΝΤΟΣ ΧΩΡΟΥ ΣΤΗΝ ΠΕΡΙΟΧΗ ΜΕΤΑΞΥ ΤΗΣ ΟΔΟΥ ΑΡΧΙΜΗΔΟΥΣ, ΤΗΣ ΟΔΟΥ ΑΡΙΣΤΟΦΑΝΟΥΣ ΚΑΙ ΤΗΣ ΟΔΟΥ ΠΑΝΔΡΟΣΟΥ

TITLE:

SEAL:

ΣΧΕΔΙΑΣΤΗΚΕ:	ΧΑΡΑΛΑΜΠΟΣ ΜΠΑΛΑΣΗΣ	ΚΛΙΜΑΚΑ:	1:200
ΕΛΕΓΧΘΗΚΕ:	ΧΑΡΑΛΑΜΠΟΣ ΜΠΑΛΑΣΗΣ	ΦΥΛΛΟ ΝΟ:	SHEET NO:
ΗΜΕΡΟΜΗΝΙΑ:	24.07.2019		
ΕΚΔΟΣΗ ΕΓΓΡΑΦΩΝ:	Α2	ΑΝΑΘΕΩΡΗΣΗ:	ν.3

მრავალბინიანი საცხოვრებელი სახლი

ექსპლიკაცია

გამოყენებული პირობითი აღნიშვნები	
	საპროექტო საზღვარი
-3.30	ნიშნული გეგმაზე
1	ჭრილის ხაზი
	ეზოს ცეცხლმედეგობის ხარისხი 1 საათი
	ეზოს ცეცხლმედეგობის ხარისხი 2 საათი
	გასასვლელამდე სავალი მანძილი
	მისაბმდომი სვლაგზა
3.900 / 3.800	ნიშნული ჭრილზე, ფასადზე
	გაძლიერებული ბეტონის სტრუქტურული ელემენტები 2 სთ-იანი ხანძარმედეგობით (სვეტი, კედელი, დიაფრაგმა, გადახურვის ფილა)
	ბეტონის ბლოკის 200 იანი კედელი
	ბეტონის ბლოკის 100 იანი კედელი
	შუხის ალმნიშვნელი
1	ღერძის ხაზი
L=11.8 m 10%	პანდუსის ქანობის მიმართებელი
	სავაჭრო დანიშნულება (ს3)
	საცხოვრებელი დანიშნულება (ს6-2)
	სასაწყობო დანიშნულება (ს6-2)

ძირითადი გეგმა

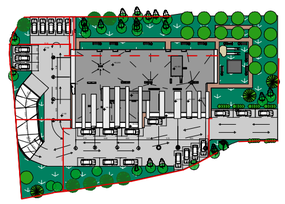

შემსრულებელი

შპს "ლენდ მარკ პროჯექტი"

ი.აბაშიძის №4, სანდრიგილო ტაბლიტისა. 01.62 საქართველო ყვეში. საკონტაქტო პ: 4 ადრესის მისამ მ ტელ: +995 95 98 31 13

ძირითადი შენიშვნები

პროექტი:

მრავალბინიანი საცხოვრებელი სანდრო ეულის ქუჩა N5-ში

TITLE:

SEAL:	შემრულე:	ხელმოწერა:	
	შეამოწმა:	ხელმოწერა:	
	თარიღი:	24.07.2019	
	მასშტაბი: 1:200	SHEET NO:	
ნახაზის წონ:	ფორმატი: A2	რევიზია:	სტადია: ს.პ

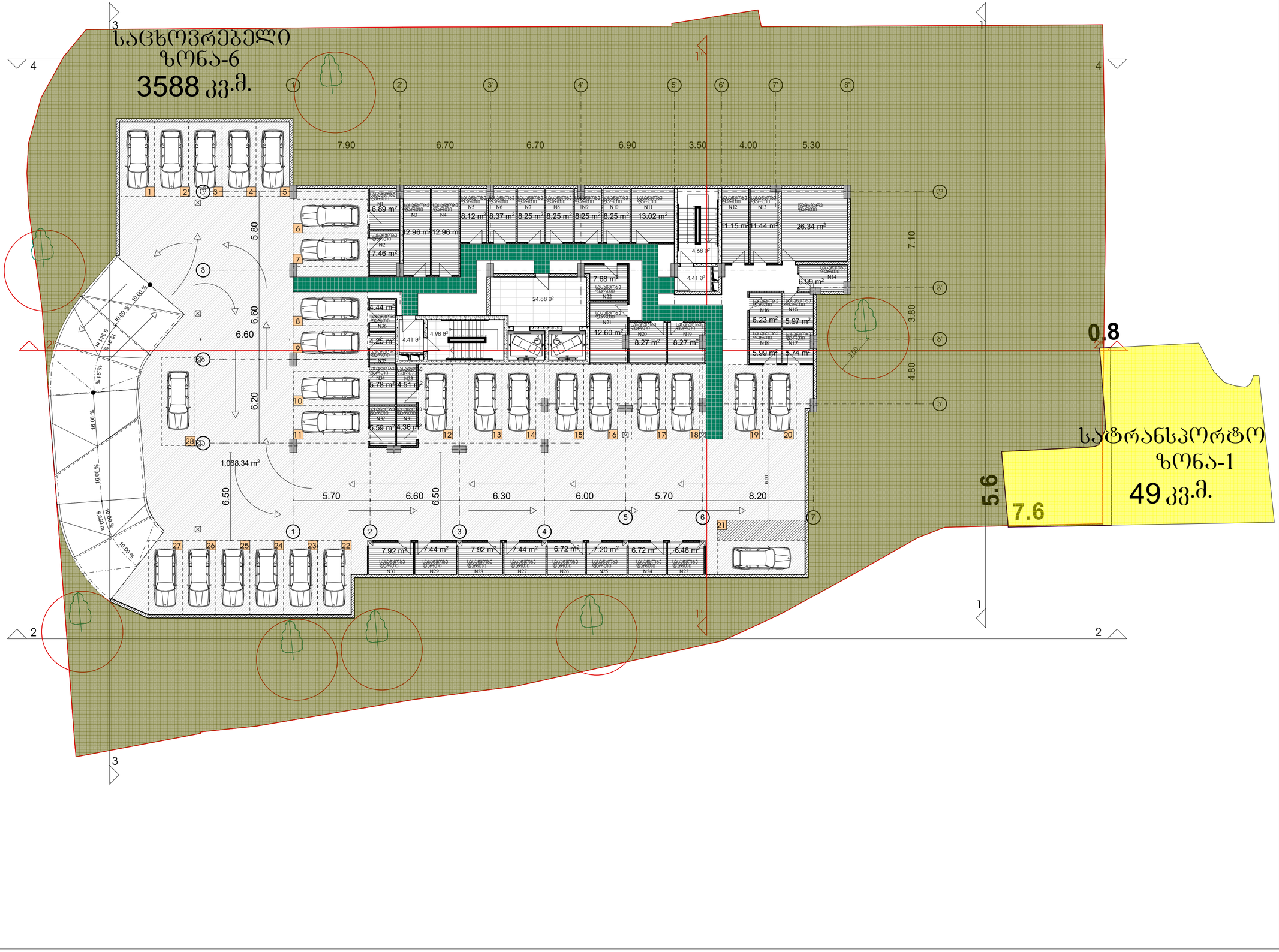

მრავალბინიანი საცხოვრებელი სახლი

ექსპლიკაცია

გამოყენებული პირობითი აღნიშვნები	
	საპროექტო საზღვარი
-3.30	ნიშნული მეგმაზე
1	ჭრილის ხაზი
	ეზოების ცისფერდედოვნების ხარისხი 1 საათი
	ეზოების ცისფერდედოვნების ხარისხი 2 საათი
	გასასვლელამდე სავალი მანძილი
	მისაწვდომი სვლაგზა
3.900 3.800	ნიშნული ჭრილზე, ფასადზე
	გაძლიერებული ბეტონის სტრუქტურული ელემენტები 2 სმ-იანი ხანძარმედეგობით (სვეტი, კედელი, დიაფრაგმა, გადახურვის ფილა)
	ბეტონის ბლოკის 200 იანი კედელი
	ბეტონის ბლოკის 100 იანი კედელი
	შუხის ალმნიშვნელი
1	ღერძის ხაზი
L=11.8 m 10%	პანდუსის ქანობის მიმართებელი
	სავაჭრო დანიშნულება (ს3)
	საცხოვრებელი დანიშნულება (ს6-2)
	სასაწყობო დანიშნულება (ს6-2)

ძირითადი გეგმა

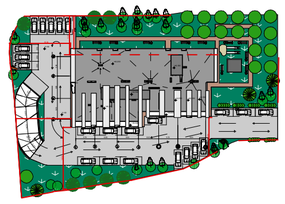

შემსრულებელი

შპს "ლენდ მარკ პროჯექტი"

ი.აბაშიძის №6, სააღრიცხვო ოფისი/ფილიალი. 01.62 საქართველო ქუთაისი, სანაპიროს ქ. 4 სართული ბინა 8
ტელ: +995 95 98 31 13

ძირითადი შენიშვნები

პროექტი:

მრავალბინიანი საცხოვრებელი სანდრო ეულის ქუჩა N5-ში

TITLE:

SEAL:	შეასრულა:	ხელმოწერა:
	შეამოწმა:	ხელმოწერა:
	თარიღი:	24.07.2019
	მასშტაბი: 1:200	SHEET NO:
ნახაზის ნომერი:	ფორმატი: A2	რევიზია: —	ს.ა

მრავალბინიანი საცხოვრებელი სახლი

ექსპლიკაცია

გამოყენებული პირობითი აღნიშვნები

	საპროექტო საზღვარი
-3.30	ნიშნული გეგმაზე
1	ჭრილის ხაზი
	ეზოს ცეცხლგადვებრობის ხარისხი 1 საათი
	ეზოს ცეცხლგადვებრობის ხარისხი 2 საათი
	გასასვლელამდე სავალი მანძილი
	მისაბრდომი სვლაგზა
+3.900 / +3.800	ნიშნული ჭრილზე, ფასადზე
	გაძლიერებული ბეტონის სტრუქტურული ელემენტები 2 სთ-იანი ხანძარგადვებრობით (სვეტი, კედელი, დიაფრაგმა, გალტანრვის ფილა)
	ბეტონის ბლოკის 200 იანი კედელი
	ბეტონის ბლოკის 100 იანი კედელი
	შუხის ალმნიშვნელი
1	ღერძის ხაზი
L=11.8 m 10%	პანდუსის ქანობის მიმვენებელი
	სავაჭრო დანაკვეთულობა (ს3)
	საცხოვრებელი დანაკვეთულობა (ს6-2)
	სასაწყობო დანაკვეთულობა (ს6-2)

ძირითადი გეგმა

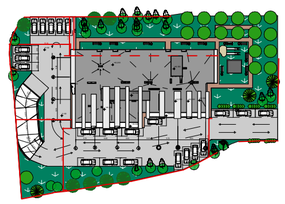

მშენებელი

შპს "ლენდ მარკ პროჯექტი"

ს.ალავიძის გზ. საკონსულტაციო ტელეფონები. 01.62 საფოსტო ყუთი. საქართველო 2. 4 ცარიელი ბიზნ 8
ტელ: +995 95 98 31 13

ძირითადი შენიშვნები

პროექტი:

მრავალბინიანი საცხოვრებელი სანდრო ეულის ქუჩა N5-ში

TITLE:

SEAL:	მთავარი: ი.ლომთათიძე	ხელმოწერა:	
	მთვრობა: ი.ლომთა	ხელმოწერა:	
	თარიღი:	24.07.2019	
	მასშტაბი: 1:200	SHEET NO:	
ნახაზის ნომ:	ფორმატი: A2	რევიზია:	ხაზით: ს.პ

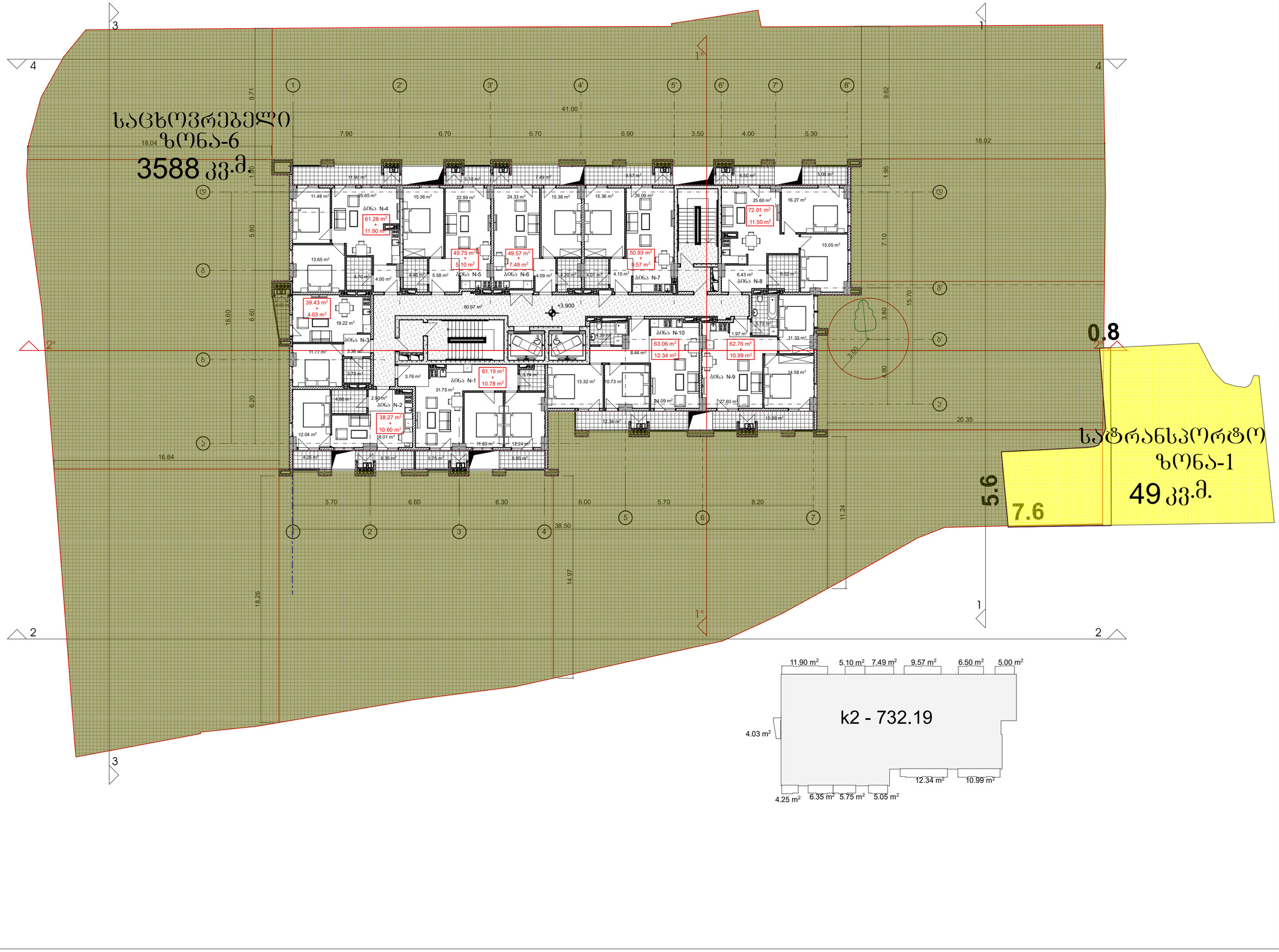



მრავალბინიანი საცხოვრებელი სახლი

ექსპლიკაცია

გამოყენებული პირობითი აღნიშვნები	
	საკადასტრო საზღვარი
-3.30	ნიშნული გეგმაზე
1	ჭრილის ხაზი
	კედლის ცეცხლმედეგობის ხარისხი 1 საათი
	კედლის ცეცხლმედეგობის ხარისხი 2 საათი
	გასასვლელამდე სავალი მანძილი
	მისაწვდომი სვლაგეზი
+3.900 +3.800	ნიშნული ჭრილზე, ფასადზე
	გაძლიერებული ბეტონის სტრუქტურული ელემენტები 2 სთ-იანი ხანძარმედეგობით (სვეტი, კოჭი, დიაფრაგმა, გადახურვის ფილა
	ბეტონის ბლოკის 200 იანი კედელი
	ბეტონის ბლოკის 100 იანი კედელი
	შახტის აღმნიშვნელი
1	ღერძის ხაზი
L=11.8 m 10%	პანდუსის ქანობის მაჩვენებელი
	სავაჭრო დაკავებულობა (ს3)
	საცხოვრებელი დაკავებულობა (სც-2)
	სასაწყობო დაკავებულობა (სწ-2)

ძირითადი გეგმა

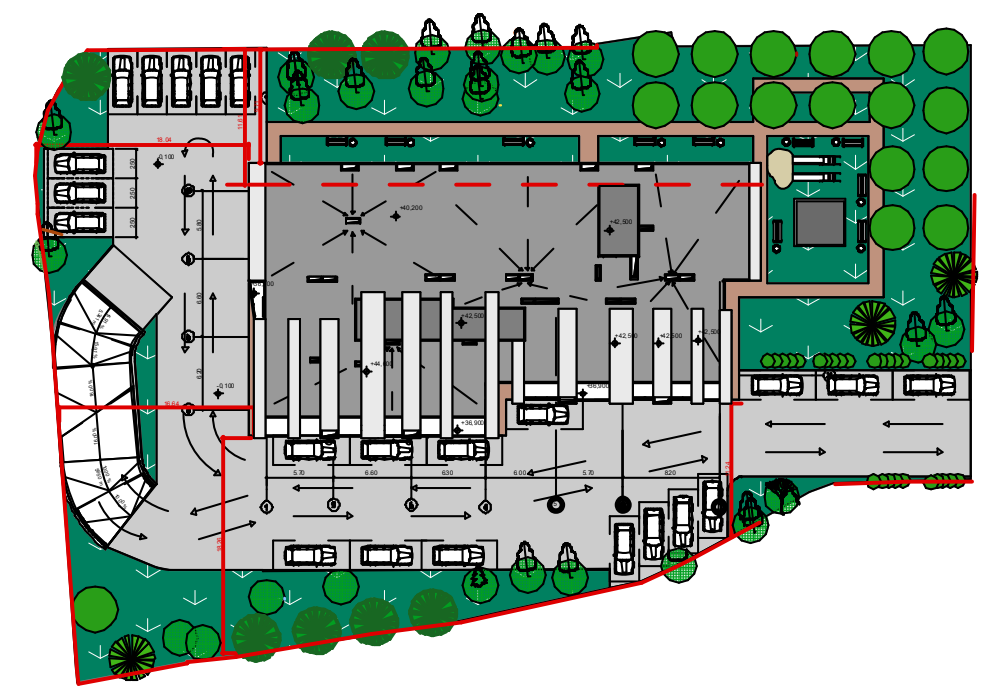

შემსრულებელი

შპს "ლენდ მარკ პროჯექტი"

ი.აბაშიძის 86, საქართველო თბილისი, 0162 საფოსტო ყუთი, სადარბაზო 2, 4 სართული ბინა 8
ტელ:+995 95 98 31 13

ძირითადი შენიშვნები

პროექტი:

მრავალბინიანი საცხოვრებელი სანდრო ეულის ქუჩა N5-ში

TITLE:

SEAL:	შეასრულა: დ.ცოტნიაშვილი	ხელმოწერა:
	შეამოწმა: ი.ჩირაძე	ხელმოწერა:
	თარიღი:	24.07.2019
	მასშტაბი: 1:200	SHEET NO:

ნახაზის ნომ:	ფორმატი:	რევიზია:	სტადია:
	A2		ს.პ



მრავალბინიანი საცხოვრებელი სახლი

ექსპლიკაცია

გამოყენებული პირობითი აღნიშვნები

	საკადასტრო საზღვარი
-3.30	ნიშნული გეგმაზე
1	ჭრილის ხაზი
	კედლის ცეცხლმედეგობის ხარისხი 1 საათი
	კედლის ცეცხლმედეგობის ხარისხი 2 საათი
	გასასვლელამდე სავალი მანძილი
	მისაწვდომი სვლაგეზი
+3.900 +3.800	ნიშნული ჭრილზე, ფასადზე
	გაძლიერებული ბეტონის სტრუქტურული ელემენტები 2 სთ-იანი ხანძარმედეგობით (სვეტი, კოჭი, დიაფრაგმა, გადახურვის ფილა
	ბეტონის ბლოკის 200 იანი კედელი
	ბეტონის ბლოკის 100 იანი კედელი
	შახტის აღმნიშვნელი
1	ღერძის ხაზი
L=11.8 m 10%	პანდუსის ქანობის მაჩვენებელი
	სავაჭრო დაკავებულობა (ს3)
	საცხოვრებელი დაკავებულობა (სც-2)
	სასაწყობო დაკავებულობა (სწ-2)

ძირითადი გეგმა

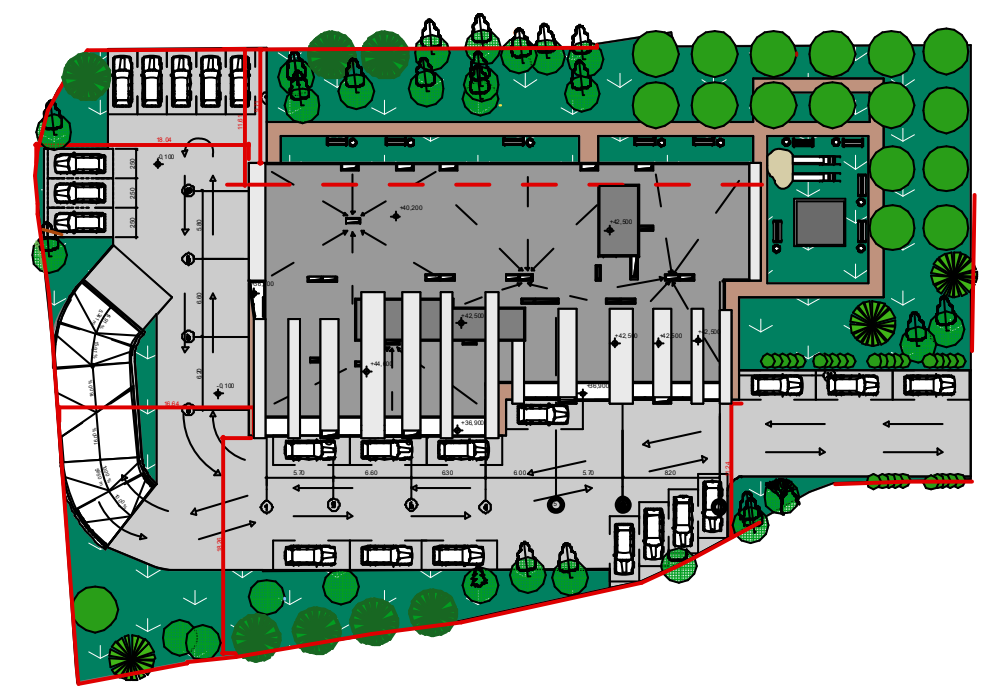

შემსრულებელი

შპს "ლენდ მარკ პროჯექტი"

ი.აბაშიძის 86, საქართველო თბილისი. 01.62 საფოსტო ყუთი. სადარბაზო 2. 4 სართული ბინა 8
ტელ:+995 95 98 31 13

ძირითადი შენიშვნები

პროექტი:

მრავალბინიანი საცხოვრებელი სანდრო ეულის ქუჩა N5-ში

TITLE:

SEAL:

შეასრულა: დ.ცოტნიაშვილი	ხელმოწერა:	
შეამოწმა: ი.ჩირაძე	ხელმოწერა:	
თარიღი:	24.07.2019	
მასშტაბი: 1:200	SHEET NO:	
ნახაზის ნომ: ფორმატი: A2	რევიზია:	სტადია: ს.პ

მრავალბინიანი საცხოვრებელი სახლი

ექსპლიკაცია

გამოყენებული პირობითი აღნიშვნები

	საკადასტრო საზღვარი
-3.30	ნიშნული გეგმაზე
1	ჭრილის ხაზი
	ეზოდის ცეცხლმედეგობის ხარისხი 1 საათი
	ეზოდის ცეცხლმედეგობის ხარისხი 2 საათი
	გასასვლელამდე სავალი მანძილი
	მისაბმდომი სვლაგზა
+3.900 +3.800	ნიშნული ჭრილზე, ფასადზე
	გაძლიერებული ბეტონის სტრუქტურული ელემენტები 2 სთ-იანი ხანძარმედეგობით (სვეტი, კედელი, დიაფრაგმა, გალტაკვრის ფილა)
	ბეტონის ბლოკის 200 იანი კედელი
	ბეტონის ბლოკის 100 იანი კედელი
	შუხის ალმნიშვნელი
1	ღერძის ხაზი
L=11.8 m 10%	პანდუსის ქანობის მაჩვენებელი
	სავაჭრო დაკავებულობა (ს3)
	საცხოვრებელი დაკავებულობა (ს6-2)
	სასაწყობო დაკავებულობა (ს6-2)

ძირითადი გეგმა

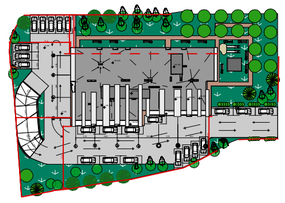

შემსრულებელი

შპს "ლენდ მარკ პროჯექტი"

ი.აბაშიძის №6, საკონსულტაციო ტელეფონები. 01.62 საფოსტო ყუთი. საქართველო 2. 4 ნომერთან შიგა 8
ტელ: +995 95 98 31 13

ძირითადი შენიშვნები

პროექტი:

მრავალბინიანი საცხოვრებელი სანდრო ეულის ქუჩა N5-ში

TITLE:

SEAL:	შემსრულა:	ხელმოწერა:	
	შემოწმება:	ხელმოწერა:	
	თარიღი:	24.07.2019	
	მასშტაბი: 1:200	SHEET NO:	
ნახაზის ნომ:	ფორმატი: A2	რევიზია:	ს.ა

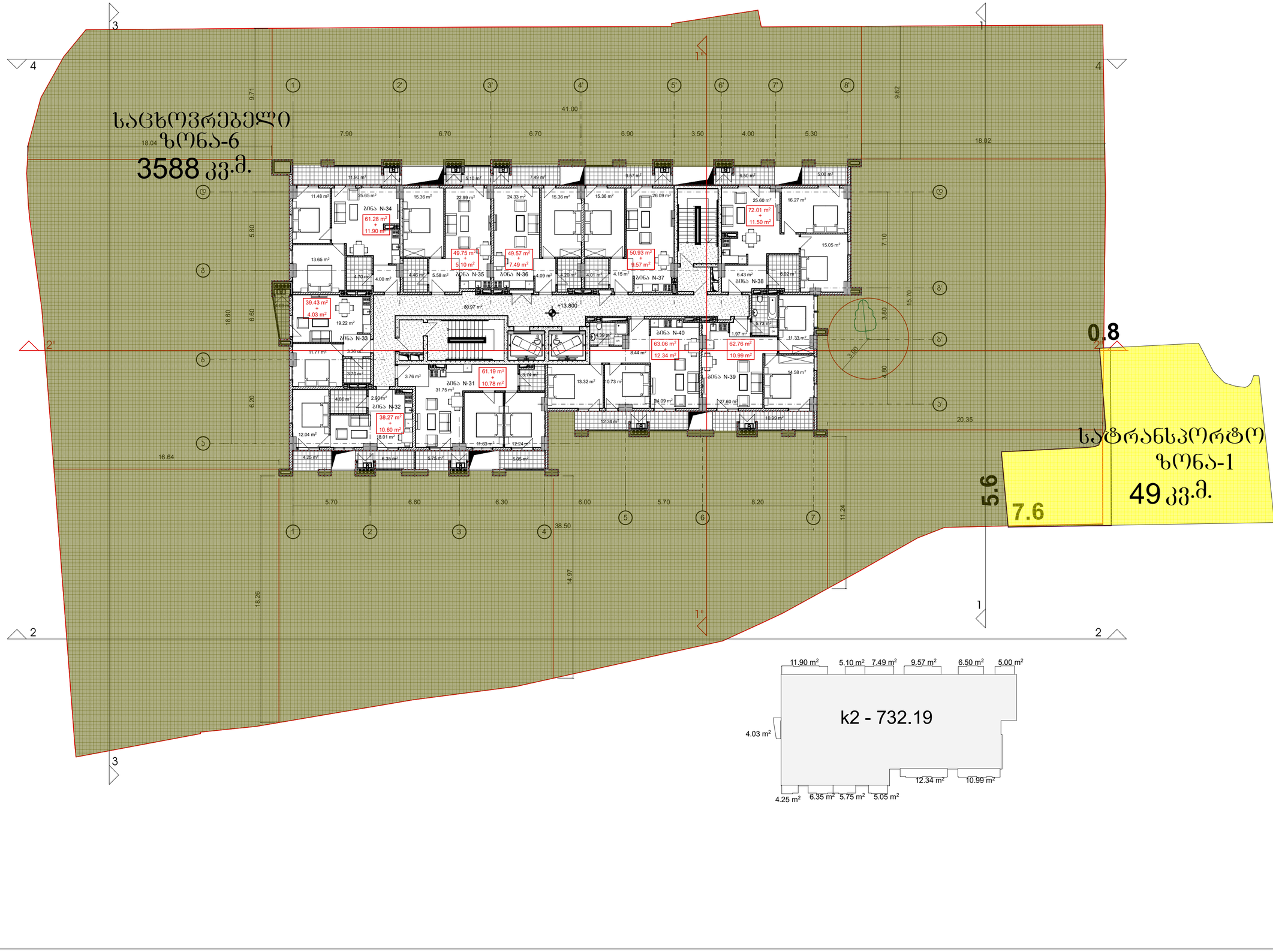

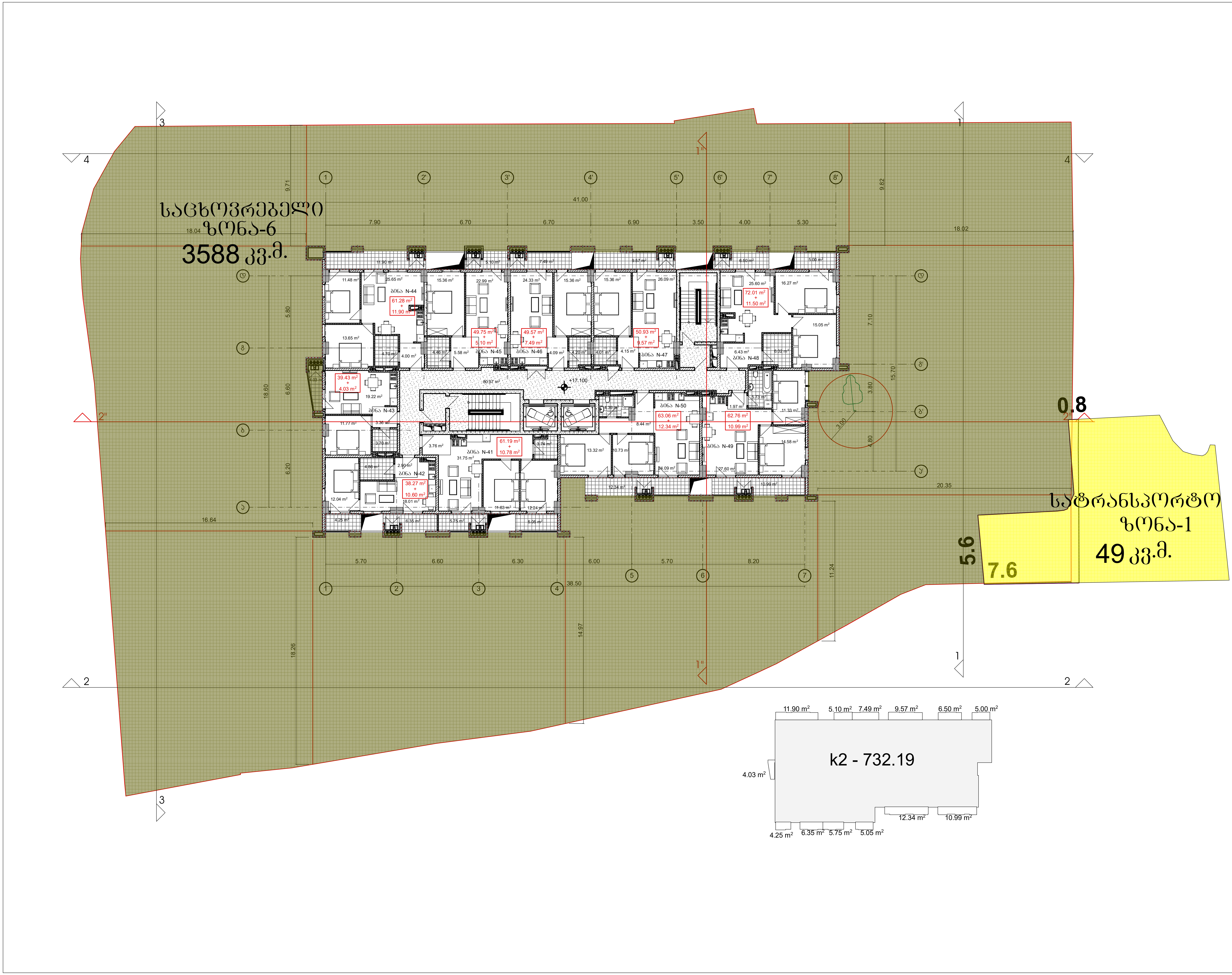

მრავალბინიანი საცხოვრებელი სახლი

ექსპლიკაცია

გამოყენებული პირობითი აღნიშვნები	
	საკადასტრო საზღვარი
-3.30	ნიშნული გეგმაზე
1	ჭრილის ხაზი
	კედლის ცეცხლმედეგობის ხარისხი 1 საათი
	კედლის ცეცხლმედეგობის ხარისხი 2 საათი
	გასასვლელამდე სავალი მანძილი
	მისაწვდომი სვლაგეზი
+3.900 / +3.800	ნიშნული ჭრილზე, ფასადზე
	გაძლიერებული ბეტონის სტრუქტურული ელემენტები 2 სთ-იანი ხანძარმედეგობით (სვეტი, კოჭი, დიაფრაგმა, გადახურვის ფილა
	ბეტონის ბლოკის 200 იანი კედელი
	ბეტონის ბლოკის 100 იანი კედელი
	შახტის აღმნიშვნელი
1	ღერძის ხაზი
L=11.8 m 10%	პანდუსის ქანობის მაჩვენებელი
	სავაჭრო დაკავებულობა (ს3)
	საცხოვრებელი დაკავებულობა (სც-2)
	სასაწყობო დაკავებულობა (სწ-2)

ძირითადი გეგმა

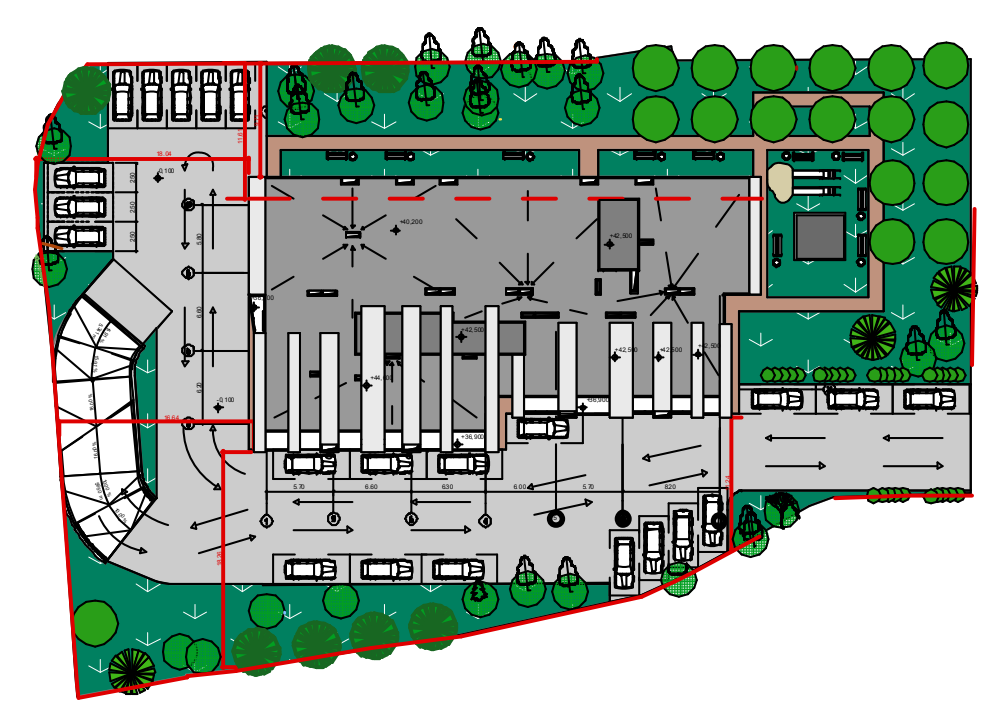

შემსრულებელი

შპს "ლენდ მარკ პროჯექტი"

ი.აბაშიძის 86, საქართველო თბილილისი. 01.62 საფოსტო ყუთი. სადარბაზო 2. 4 სართული ბინა 8
ტელ:+995 95 98 31 13

ძირითადი შენიშვნები

პროექტი:

მრავალბინიანი საცხოვრებელი სანდრო ეულის ქუჩა N5-ში

TITLE:

SEAL:	შესრულა: დ.ცოტნიაშვილი	ხელმოწერა:	
	შემოწმა: ი.ჩირაძე	ხელმოწერა:	
	თარიღი:	24.07.2019	
	მასშტაბი: 1:200	SHEET NO:	
ნახაზის ნომ:	ფორმატი: A2	რევიზია:	სტადია: ს.პ

მრავალბინიანი საცხოვრებელი სახლი

ექსპლიკაცია

გამოყენებული პირობითი აღნიშვნები

	საპროექტო საზღვარი
-3.30	ნიშნული გეგმაზე
1	ჭრილის ხაზი
	ეზოს ცეცხლგადვებრობის ხარისხი 1 საათი
	ეზოს ცეცხლგადვებრობის ხარისხი 2 საათი
	გასასვლელამდე სავალი მანძილი
	მისაბრდომი სვლაგზა
+3.900 +3.800	ნიშნული ჭრილზე, ფასადზე
	გაძლიერებული ბეტონის სტრუქტურული ელემენტები 2 სმ-იანი ხანძარგადვებრობით (სვეტი, კედელი, დიაფრაგმა, გალტანების ფილა)
	ბეტონის ბლოკის 200 იანი კედელი
	ბეტონის ბლოკის 100 იანი კედელი
	შუხის ალმნიშვნელი
1	ღერძის ხაზი
L=11.8 m 10%	პანდუსის ქანობის მიმვენებელი
	სავაჭრო დაკავებულობა (ს3)
	საცხოვრებელი დაკავებულობა (ს6-2)
	საკაფყობრო დაკავებულობა (ს6-2)

ძირითადი გეგმა

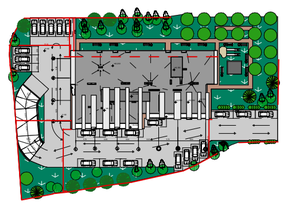

შემსრულებელი

შპს "ლენდ მარკ პროჯექტი"

ს.საბადურის გზ. საკონტროლო პუნქტისა. 01.62 საფოსტო ყუთი. საბურთალო 2. 4 საერთაშორისო ბინა 8
ტელ: +995 95 98 31 13

ძირითადი შენიშვნები

პროექტი:

მრავალბინიანი საცხოვრებელი სანდრო ეულის ქუჩა N5-ში

TITLE:

SEAL:	შემსრულა:	ხელმოწერა:	
	შემოწმა:	ხელმოწერა:	
	თარიღი:	24.07.2019	
	მასშტაბი: 1:200	SHEET NO:	
ნახაზის ნომ:	ფორმატი: A2	რევიზია:	სტატუსი: ს.პ


საცხოვრებელი
18.04 ზონა-6
3588 კვ.მ.
საგზაო
0.8
საგზაო
საგზაო
საგზაო

მრავალბინიანი საცხოვრებელი სახლი

ექსპლიკაცია

გამოყენებული პირობითი აღნიშვნები

	საპროექტო საზღვარი
-3.30	ნიშნული გეგმაზე
1	ჭრილის ხაზი
	ეზოს ცეცხლგადვებრობის ხარისხი 1 საათი
	ეზოს ცეცხლგადვებრობის ხარისხი 2 საათი
	გასასვლელამდე სავალი მანძილი
	მისაბრდომი სვლაგზა
+3.900 +3.800	ნიშნული ჭრილზე, ფასადზე
	გაძლიერებული ბეტონის სტრუქტურული ელემენტები 2 სთ-იანი ხანძარგადვებრობით (სვეტი, კედელი, დიაფრაგმა, გადახურვის ფილა)
	ბეტონის ბლოკის 200 იანი კედელი
	ბეტონის ბლოკის 100 იანი კედელი
	შუხის ალმნიშვნელი
1	ღერძის ხაზი
L=11.8 m 10%	პანდუსის ქანობის მიმვანებელი
	სავაჭრო დაკავებულობა (ს3)
	საცხოვრებელი დაკავებულობა (ს6-2)
	სასაწყობო დაკავებულობა (ს6-2)

ძირითადი გეგმა

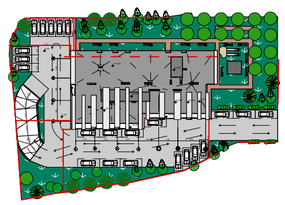

შემსრულებელი

შპს "ლენდ მარკ პროჯექტი"

ს.ავადმის გზ. სანდრუყელო ტრასელისა. 01.62 სავრისაო ყუთი. სანდრუზო 2. 4 სარეზერვო ბინა 8

ტელ: +995 95 98 31 13

ძირითადი შენიშვნები

პროექტი:

მრავალბინიანი საცხოვრებელი სანდრო ეულის ქუჩა N5-ში

TITLE:

SEAL:	შეასრულა:	ხელმოწერა:	
	შემოწმა:	ხელმოწერა:	
	თარიღი:	24.07.2019	
	მასშტაბი: 1:200	SHEET NO:	
ნახაზის ნომ:	ფორმატი: A2	რევიზია:	სქელი: ს.პ





მრავალბინიანი საცხოვრებელი სახლი

ექსპლიკაცია

გამოყენებული პირობითი აღნიშვნები	
	საკადასტრო საზღვარი
-3.30	ნიშნული გეგმაზე
1	ჭრილის ხაზი
	კედლის ცეცხლმედეგობის ხარისხი 1 საათი
	კედლის ცეცხლმედეგობის ხარისხი 2 საათი
	გასასვლელამდე სავალი მანძილი
	მისაწვდომი სვლაგეზი
+3.900 +3.800	ნიშნული ჭრილზე, ფასადზე
	გაძლიერებული ბეტონის სტრუქტურული ელემენტები 2 სთ-იანი ხანძარმედეგობით (სვეტი, კოჭი, დიაფრაგმა, გადახურვის ფილა
	ბეტონის ბლოკის 200 იანი კედელი
	ბეტონის ბლოკის 100 იანი კედელი
	შახტის აღმნიშვნელი
1	ღერძის ხაზი
L=11.8 m 10%	პანდუსის ქანობის მაჩვენებელი
	სავაჭრო დაკავებულობა (ს3)
	საცხოვრებელი დაკავებულობა (სც-2)
	სასაწყობო დაკავებულობა (სნ-2)

ძირითადი გეგმა

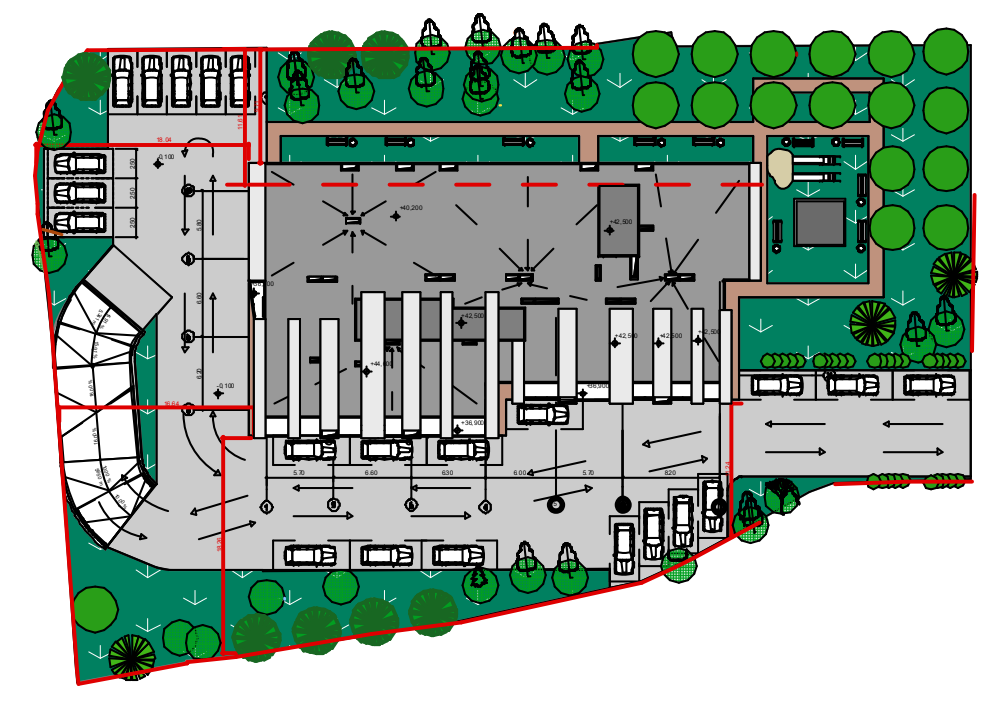

შემსრულებელი

შპს "ლენდ მარკ პროჯექტი"

ი.აბაშიძის 86, საქართველო თბილისი. 01.62 საფოსტო ყუთი. სადარბაზო 2. 4 სართული ბინა 8
ტელ:+995 95 98 31 13

ძირითადი შენიშვნები

პროექტი:

მრავალბინიანი საცხოვრებელი სანდრო ეულის ქუჩა N5-ში

TITLE:

SEAL:		
შეასრულა: დ.ცოტნიაშვილი	ხელმოწერა:	
შეამოწმა: ი.ჩირაძე	ხელმოწერა:	
თარიღი:	24.07.2019	
მასშტაბი: 1:200	SHEET NO:	
ფორმატი: A2	რევიზია:	სტადია: ს.პ

ნახაზის ნომ:

მრავალბინიანი საცხოვრებელი სახლი

ექსპლიკაცია

გამოყენებული პირობითი აღნიშვნები

	საპროექტო საზღვარი
-3.30	ნიშნული გეგმაზე
1	ჭრილის ხაზი
	ეზოს ცეცხლგადვების ხარისხი 1 საათი
	ეზოს ცეცხლგადვების ხარისხი 2 საათი
	გასასვლელამდე სავალი მანძილი
	მისაბვდომი სვლაგზა
+3.900 +3.800	ნიშნული ჭრილზე, ფასადზე
	გაძლიერებული ბეტონის სტრუქტურული ელემენტები 2 სთ-იანი ხანძარგადვების (სვეტი, კედელი, დიაფრაგმა, გალავანის ფილა)
	ბეტონის ბლოკის 200 იანი კედელი
	ბეტონის ბლოკის 100 იანი კედელი
	შუხის ალმნიშვნელი
1	ღერძის ხაზი
L=11.8 m 10%	პანდუსის ქანობის მაჩვენებელი
	სავაჭრო დაკავებულობა (ს3)
	საცხოვრებელი დაკავებულობა (ს6-2)
	სასაწყობო დაკავებულობა (ს6-2)

ძირითადი გეგმა

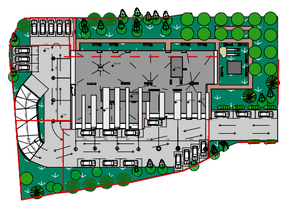

შემსრულებელი

შპს "ლენდ მარკ პროჯექტი"

ს.ალავერდის გზ. საკონტროლო ტრანსფორმატორის. 01.62 საფოსტო ყუთი. საბურთალო 2. 4 საერთაშორისო ბინა 8
ტელ: +995 95 98 31 13

ძირითადი შენიშვნები

პროექტი:

მრავალბინიანი საცხოვრებელი სანდრო ეულის ქუჩა N5-ში

TITLE:

SEAL:	შემსრულებელი:	ხელმოწერა:	
	შემოწმება:	ხელმოწერა:	
	თარიღი:	24.07.2019	
	მასშტაბი: 1:200	SHEET NO:	
ნახაზის ნომერი:	ფორმატი: A2	რევიზია:	სქემა: ს.პ


საცხოვრებელი
18.04 ზონა-6
3588 კვ.მ.
საპროექტო
საავტომობილო
საფეხმავლო
საველოსიპედო
საპარკინგე
საგზაო

მრავალბინიანი საცხოვრებელი სახლი

ექსპლიკაცია

გამოყენებული პირობითი აღნიშვნები

	საკადასტრო საზღვარი
-3.30	ნიშნული გეგმაზე
1	ჭრილის ხაზი
	ეზოდის ცეცხლგადვებრობის ხარისხი 1 საათი
	ეზოდის ცეცხლგადვებრობის ხარისხი 2 საათი
	გასასვლელამდე სავალი მანძილი
	მისაბრძოლი სვლაგზა
3.900 3.800	ნიშნული ჭრილზე, ფასადზე
	გაძლიერებული ბეტონის სტრუქტურული ელემენტები 2 სთ-იანი ხანძარგადვებრობით (სვეტი, კედელი, დიაფრაგმა, გადახურვის ფილა)
	ბეტონის ბლოკის 200 იანი კედელი
	ბეტონის ბლოკის 100 იანი კედელი
	შუხის ალმნიშვნელი
1	ღერძის ხაზი
L=11.8 m 10%	პანდუსის ქანობის მიმვენებელი
	სავაჭრო დაკავებულობა (ს3)
	საცხოვრებელი დაკავებულობა (ს6-2)
	სასაწყობო დაკავებულობა (ს6-2)

ძირითადი გეგმა

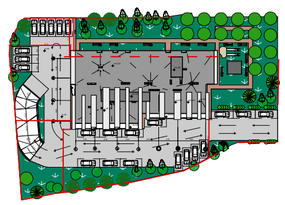

შემსრულებელი

შპს "ლენდ მარკ პროჯექტი"

ს.ააბაშიძე 86, სანოვაგეული ტერიტორია. 01.62 საფოსტო ჯვეთი. საბურთალო 2. 4 საერთაშორისო ბინა 8

ტელ: +995 95 98 31 13

ძირითადი შენიშვნები

პროექტი:

მრავალბინიანი საცხოვრებელი სანდრო ეულის ქუჩა N5-ში

TITLE:

SEAL:	შემსრულებელი: შპს "ლენდ მარკ პროჯექტი"	ხელმოწერა:	
	შემოწმებული: ნათია	ხელმოწერა:	
	თარიღი:	24.07.2019	
	მასშტაბი: 1:200	SHEET NO:	
ნახაზის ნომ:	ფორმატი: A2	რევიზია:	სტადია: ს.პ





მრავალბინიანი საცხოვრებელი სახლი

ექსპლიკაცია

გამოყენებული პირობითი აღნიშვნები

	საკადასტრო საზღვარი
-3.30	ნიშნული გეგმაზე
1	ჭრილის ხაზი
	კედლის ცეცხლმედეგობის ხარისხი 1 საათი
	კედლის ცეცხლმედეგობის ხარისხი 2 საათი
	გასასვლელამდე სავალი მანძილი
	მისაწვდომი სვლაგეზი
+3.900 / +3.800	ნიშნული ჭრილზე, ფასადზე
	გაძლიერებული ბეტონის სტრუქტურული ელემენტები 2 სთ-იანი ხანძარმედეგობით (სვეტი, კოჭი, დიაფრაგმა, გადახურვის ფილა
	ბეტონის ბლოკის 200 იანი კედელი
	ბეტონის ბლოკის 100 იანი კედელი
	შახტის აღმნიშვნელი
1	ღერძის ხაზი
L=11.8 m 10%	პანდუსის ქანობის მაჩვენებელი
	სავაჭრო დაკავებულობა (ს3)
	საცხოვრებელი დაკავებულობა (სც-2)
	სასაწყობო დაკავებულობა (სწ-2)

ძირითადი გეგმა

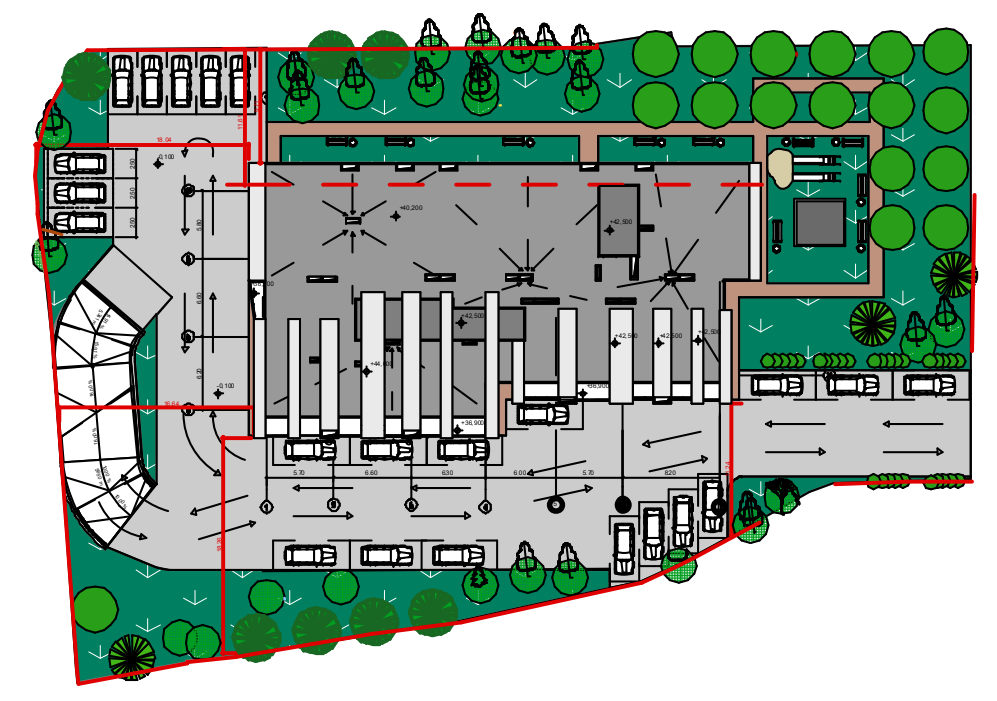

შემსრულებელი

შპს "ლენდ მარკ პროჯექტი"

ი.აბაშიძის 86, საქართველო თბილისი. 01.62 საფოსტო ყუთი. სადარბაზო 2. 4 სართული ბინა 8
ტელ:+995 95 98 31 13

ძირითადი შენიშვნები

პროექტი:

მრავალბინიანი საცხოვრებელი სანდრო ეულის ქუჩა N5-ში

TITLE:

SEAL:	შეასრულა: დ.ცოტნიაშვილი	ხელმოწერა:
	შეამოწმა: ი.ჩირაქი	ხელმოწერა:
	თარიღი:	24.07.2019
	მასშტაბი: 1:200	SHEET NO:
ნახაზის ნომ:	ფორმატი: A2	რევიზია: / სტადია: ს.პ

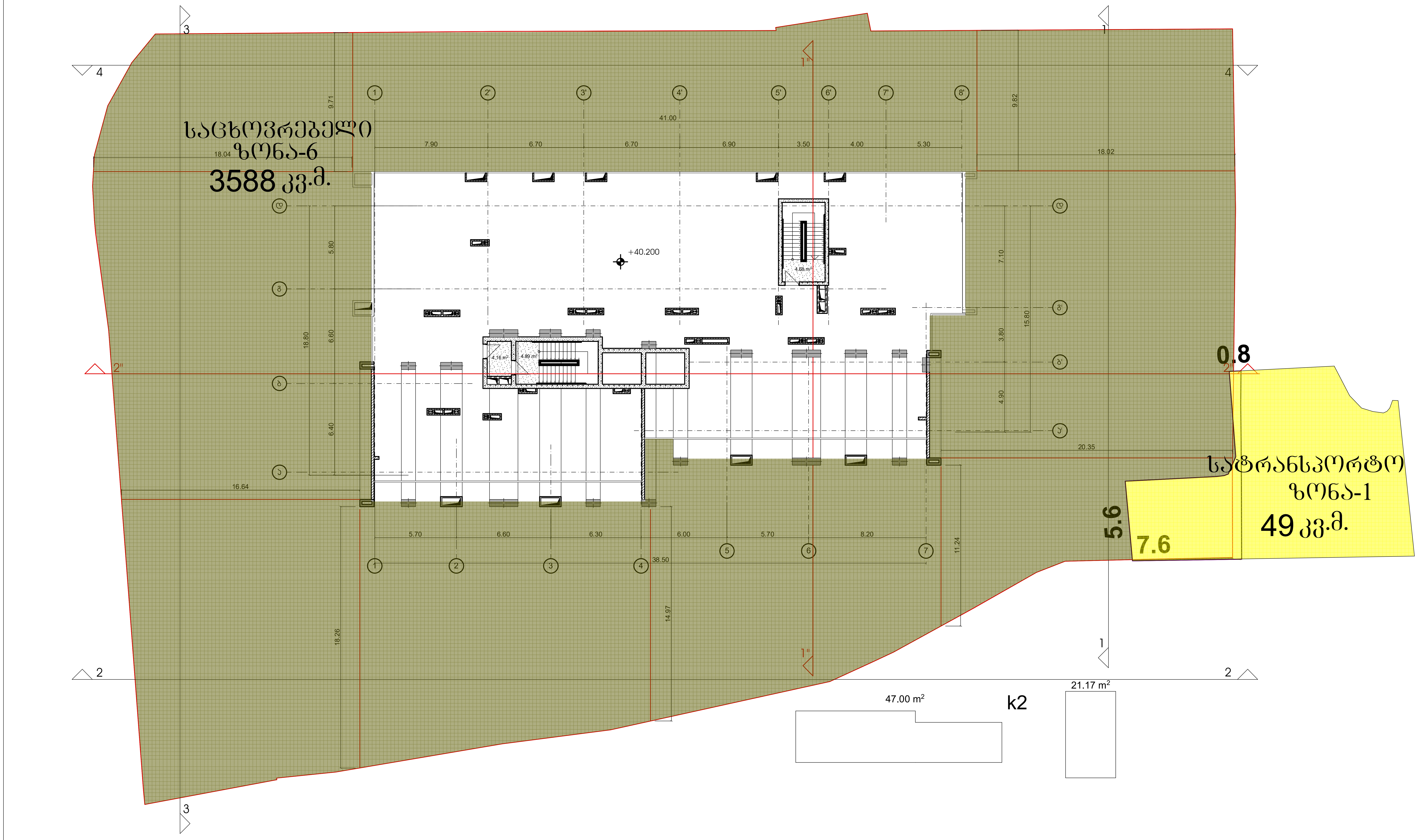

მრავალბინიანი საცხოვრებელი სახლი

ექსპლიკაცია

გამოყენებული პირობითი აღნიშვნები

	საკადასტრო საზღვარი
-3.30	ნიშნული გეგმაზე
1	ჭრილის ხაზი
	კედლის ცეცხლმედეგობის ხარისხი 1 საათი
	კედლის ცეცხლმედეგობის ხარისხი 2 საათი
	გასასვლელამდე სავალი მანძილი
	მისაწვდომი სვლაგეზი
+3.900 +3.800	ნიშნული ჭრილზე, ფასადზე
	გაძლიერებული ბეტონის სტრუქტურული ელემენტები 2 სთ-იანი ხანძარმედეგობით (სვეტი, კოჭი, დიაფრაგმა, გადახურვის ფილა
	ბეტონის ბლოკის 200 იანი კედელი
	ბეტონის ბლოკის 100 იანი კედელი
	შახტის აღმნიშვნელი
1	ღერძის ხაზი
L=11.8 m 10%	პანდუსის ქანობის მაჩვენებელი
	სავაჭრო დაკავებულობა (სვ)
	საცხოვრებელი დაკავებულობა (სც-2)
	სასაწყობო დაკავებულობა (სწ-2)

ძირითადი გეგმა

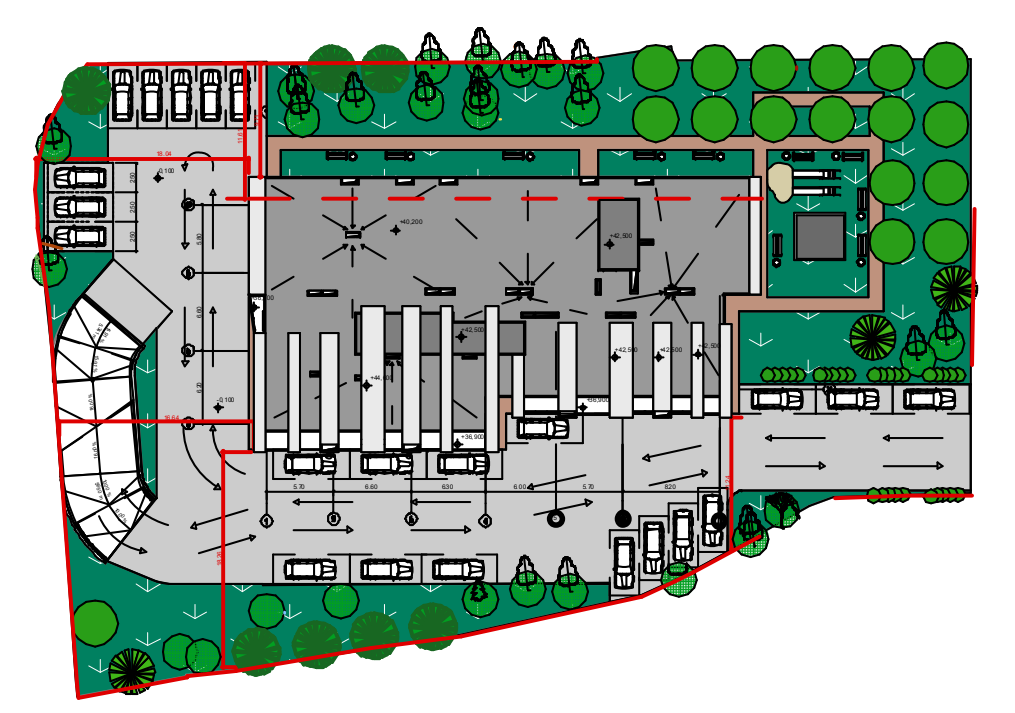

შემსრულებელი

შპს "ლენდ მარკ პროჯექტი"

ი.აბაშიძის 86, საქართველო თბილისი. 01.62 საფოსტო ყუთი. სადარბაზო 2. 4 სართული ბინა 8
ტელ:+995 95 98 31 13

ძირითადი შენიშვნები

პროექტი:

მრავალბინიანი საცხოვრებელი სანდრო ეულის ქუჩა N5-ში

TITLE:

SEAL:

შეასრულა: დ.ცოტნიაშვილი	ხელმოწერა:	
შეამოწმა: ი.ჩირაძე	ხელმოწერა:	
თარიღი:	24.07.2019	
მასშტაბი: 1:200	SHEET NO:	
ნახაზის ნომ: ფორმატი: A2	რევიზია:	სტადია: ს.პ

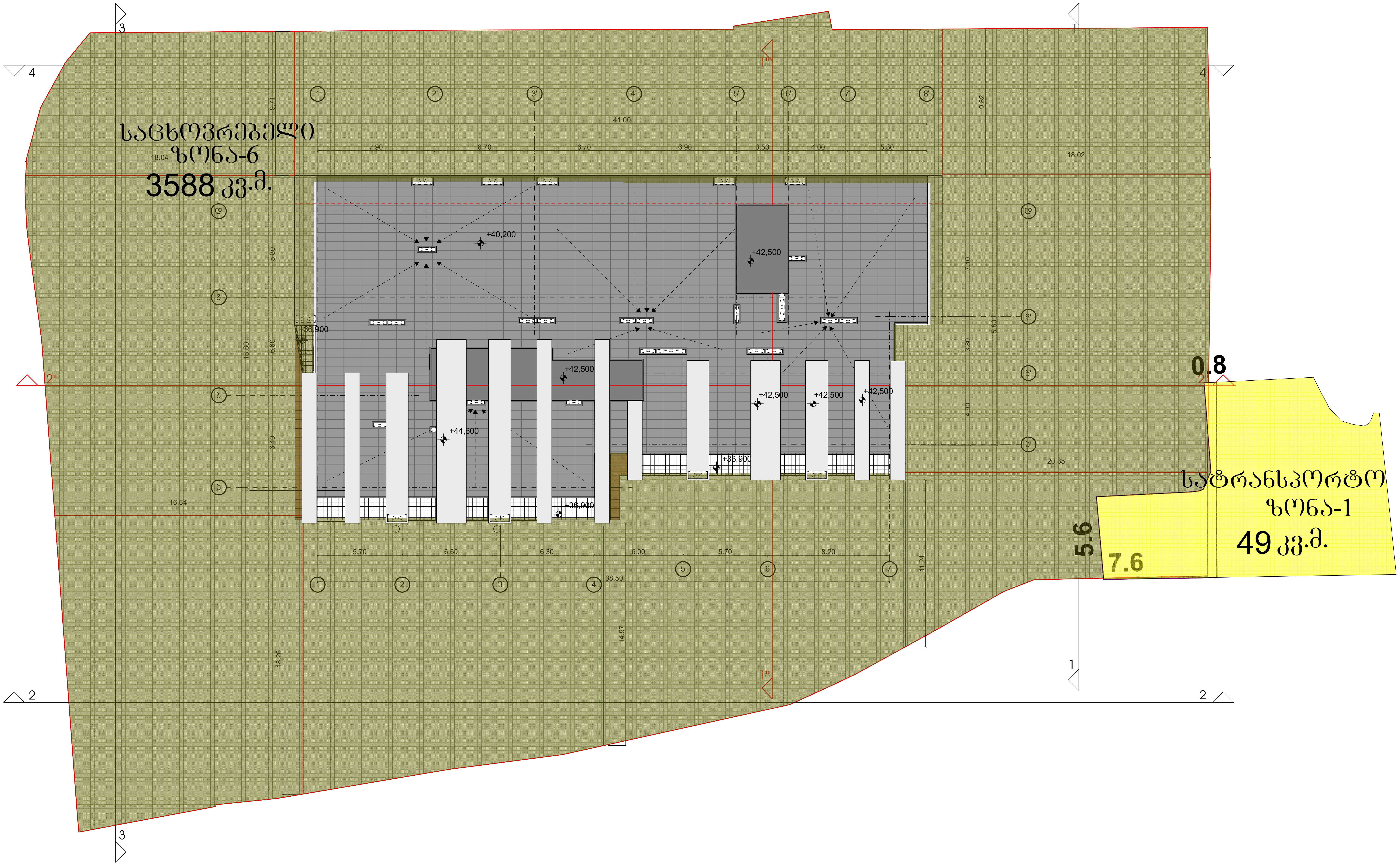

მრავალბინიანი საცხოვრებელი სახლი

ექსპლიკაცია

გამოყენებული პირობითი აღნიშვნები	
	საკადასტრო საზღვარი
-3.30	ნიშნული გეგმაზე
1	ჭრილის ხაზი
	კედლის ცეცხლმედეგობის ხარისხი 1 საათი
	კედლის ცეცხლმედეგობის ხარისხი 2 საათი
	გასასვლელამდე სავალი მანძილი
	მისაწვდომი სვლაგეზი
+3.900 / +3.800	ნიშნული ჭრილზე, ფასადზე
	გაძლიერებული ბეტონის სტრუქტურული ელემენტები 2 სთ-იანი ხანძარმედეგობით (სვეტი, კოჯი, დიაფრაგმა, გადახურვის ფილა
	ბეტონის ბლოკის 200 იანი კედელი
	ბეტონის ბლოკის 100 იანი კედელი
	შახტის აღმნიშვნელი
1	ღერძის ხაზი
L=11.8 m 10%	პანდუსის ქანობის მაჩვენებელი
	სავაჭრო დაკავებულობა (ს3)
	საცხოვრებელი დაკავებულობა (სც-2)
	სასაწყობო დაკავებულობა (სწ-2)

ძირითადი გეგმა

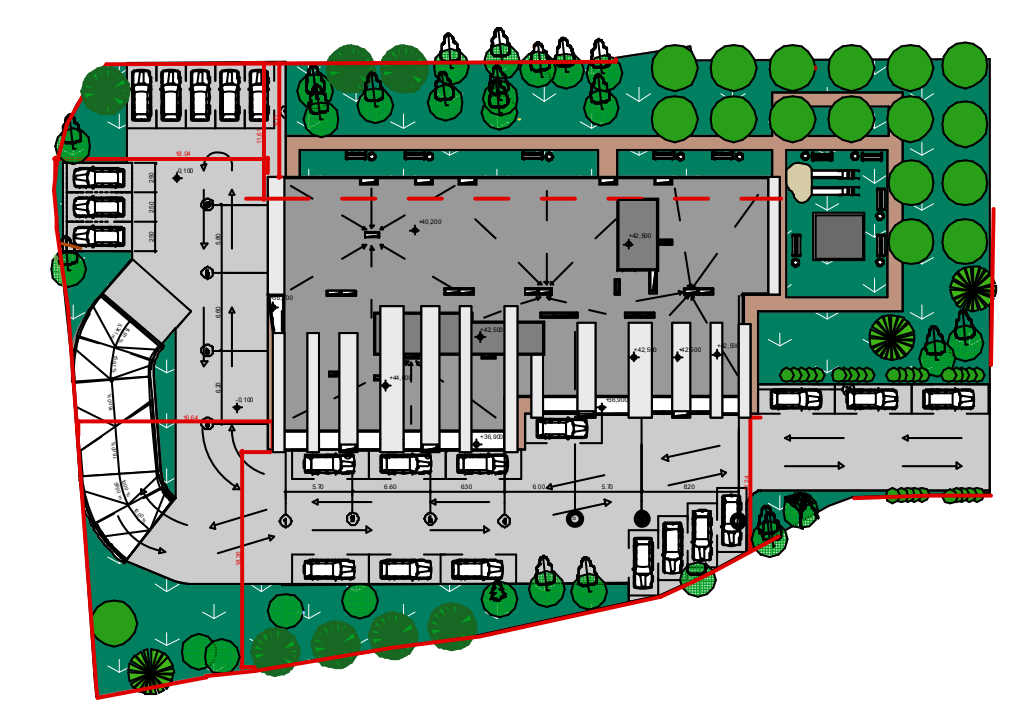

შემსრულებელი

შპს "ლენდ მარკ პროჯექტი"

ი.აბაშიძის 86, საქართველო თბილისი. 01.62 საფოსტო ყუთი. სადარბაზო 2. 4 სართული ბინა 8
ტელ:+995 95 98 31 13

ძირითადი შენიშვნები

პროექტი:

მრავალბინიანი საცხოვრებელი სანდრო ეულის ქუჩა N5-ში

TITLE:

SEAL:

შეასრულა: დ.ცოტნიაშვილი	ხელმოწერა:	
შეამოწმა: ი.ჩირაძე	ხელმოწერა:	
თარიღი:	24.07.2019	
მასშტაბი: 1:200	SHEET NO:	
ფორმატი: A2	რევიზია:	სტადია: ს.პ

ნახაზის ნომ:

מפת סימון מדרגות ומעקות

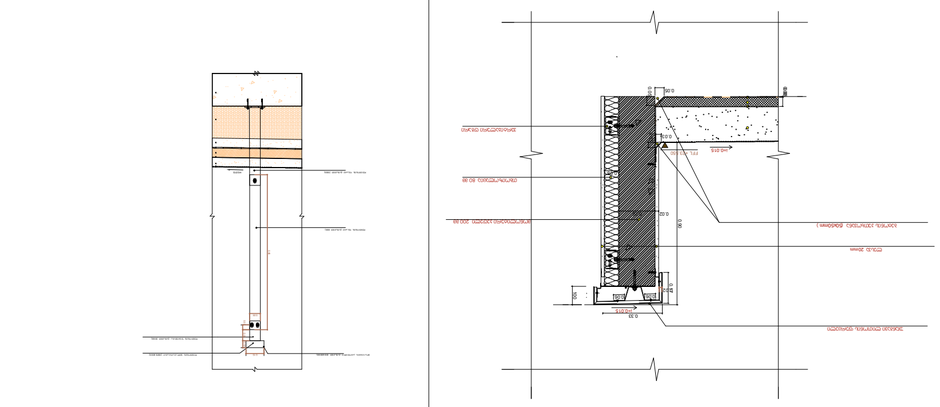

מפת סימון מדרגות ומעקות

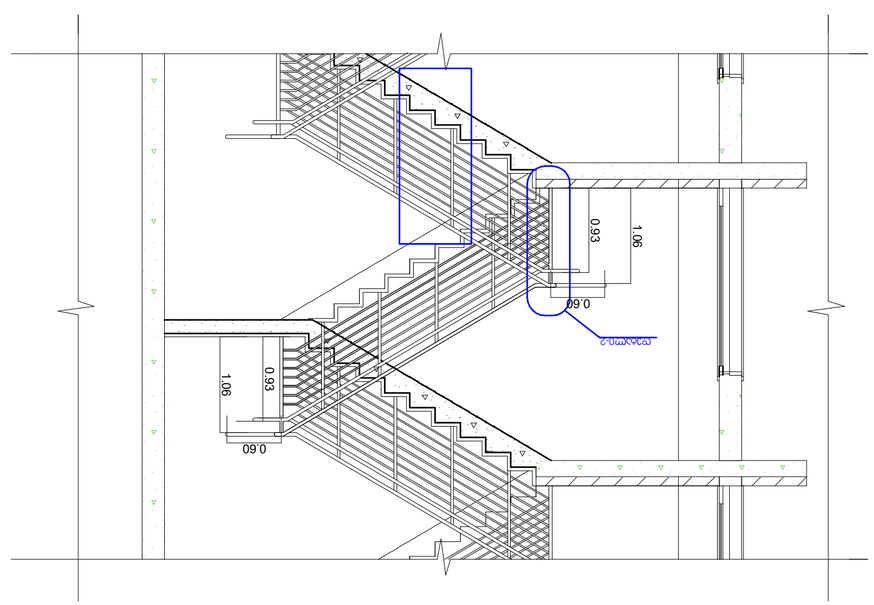

מפת סימון מדרגות ומעקות

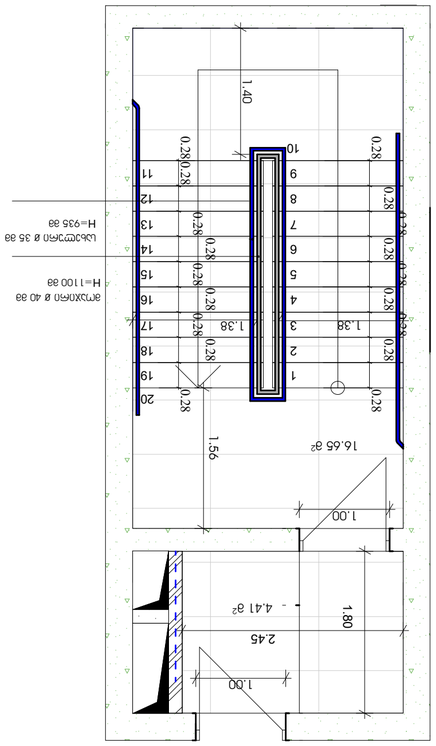

מפת סימון מדרגות ומעקות

מפת סימון מדרגות ומעקות

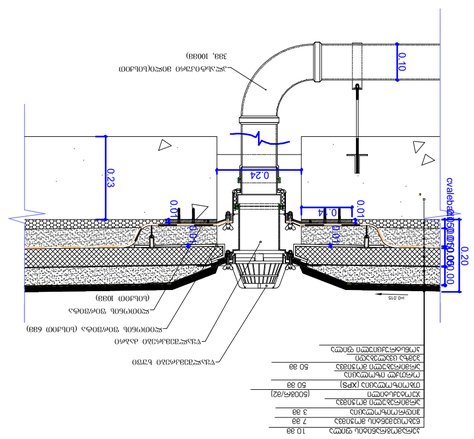
0.10
0.24
0.23
0.20
0.40
0.40
0.40