დ ე ნ დ რ ო პ რ ო ე ქ ტ ი

მრავალბინიანი საცხოვრებელი სახლი
თბილისი, რაფაელ აბლაძის ქ. №79
საკადასტრო კოდი: 01.13.04.020.058

2018

ვეგეტაციის ინვენტარიზაციის სქემა

	ჯიშის დასახელება ადგილობრივი დასახელებით	ჯიში	სიმაღლე მ	სადიამეტრო ზომა სმ	შენიშვნა
1	Morus	თუთა	16	4.0	ფოთლის ნაკლებობა 1 ხე
2	Ficus carica	ლეღვი	13	3.5	ფოთლის ნაკლებობა 1 ხე

ვეგეტაციის ინვენტარიზაციის ფურცელი

ვეგეტაციის ინვენტარიზაციის ზოგადი მონაცემები

1. ვეგეტაციის ინვენტარიზაცია ჩატარდა 2 ხე
2. ტერიტორიაზე ხე-ბუჩქოვანი მცენარეები არ არის.

ვეგეტაციის ინვენტარიზაციის ფურცელი

- ვეგეტაციის ხე
- ნაგებობა ფოთლოვანი მცენარეებით
- ნაგებობა ფოთლოვანი მცენარეების გარეშე
- ტერიტორიის საზღვარი

ვეგეტაციის ინვენტარიზაციის ფურცელი

ინვენტარიზაციის ფურცლის რაოდენობა:	1 ფურცელი
ინვენტარიზაციის ჩატარების თარიღი:	26.03.2026
ინვენტარიზაციის ჩატარების ადგილი:	ქ. ბათუმი, ალი ფაშის ქუჩა №79
ინვენტარიზაციის ჩატარების საფუძველი:	შპს "ბათუმის ზღვისპირა პარკი" ხელშეკრულება
ინვენტარიზაციის ჩატარების მიზანი:	ტერიტორიის ათვისება
ინვენტარიზაციის ჩატარების ობიექტი:	ტერიტორიის ვეგეტაციის ინვენტარიზაცია
ინვენტარიზაციის ჩატარების ადგილმდებარეობა:	ქ. ბათუმი, ალი ფაშის ქუჩა №79
ინვენტარიზაციის ჩატარების მასშტაბი:	1:250
ინვენტარიზაციის ჩატარების ფორმა:	ველური
ინვენტარიზაციის ჩატარების თარიღი:	26. 03. 2026 წ.
ინვენტარიზაციის ჩამტარებელი:	ნ.ბერიძე
ინვენტარიზაციის ფურცლების რაოდენობა:	2-ვ
ინვენტარიზაციის ფურცლის ნომერი:	1
ინვენტარიზაციის ფურცლების საერთო რაოდენობა:	7

დენდროლოგიური გეგმა მ 1:250

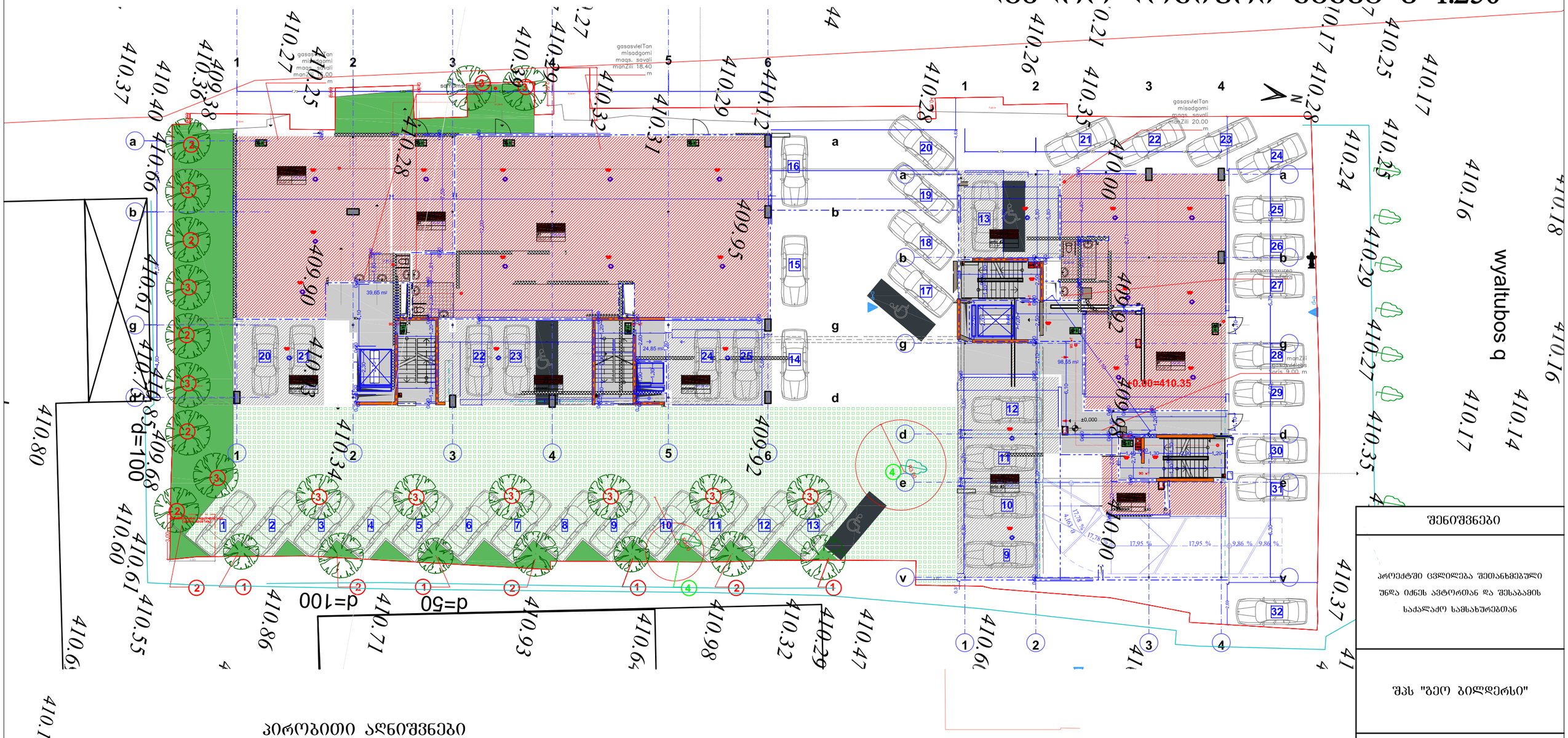

პირობითი აღნიშვნები

- საპროექტო წიწვიანი ხეები
- გაზონი
- არსებული შესანარჩუნებელი ხეები

შენიშვნა:

1. მცენარეები შერჩეულია კლიმატური, ნიადაგობრივი, დეკორატიული და ურბანული პირობების გათვალისწინებით
2. მცენარეთა ჩარგვისას დაცულ იქნას აბროტექნიკის ნორმები.
3. მიწის ნაკვეთზე კ-3 გამწვანების კოეფიციენტის ნაწილი, სადაც მოეწყობა სპეციალური მწვანე საფარი

შენიშვნები

პროექტში ცვლილება შეთანხმებული უწდა იქნეს ატორთან და შესაბამის საქალაქო სამსახურებთან

შპს "ბეო ბილდერსი"

ობიექტი:	პროექტის შეთანხმება
მისამართი:	თბილისი, რაფაელ აბლაძის ქ. №79
დენდროპროექტი	
მასშტაბი:	1:250
დირექტორი:	დ.ლოსაბერიძე
პრ. მთ. არქიტექტორი:	რ. ტყემალაძე
დაამუშავა:	რ.ტყემალაძე
ფორმატი:	ა-3
ფურცელი:	2 ფურცლები:7

დენდროლოგიური გეგმა მ 1:500

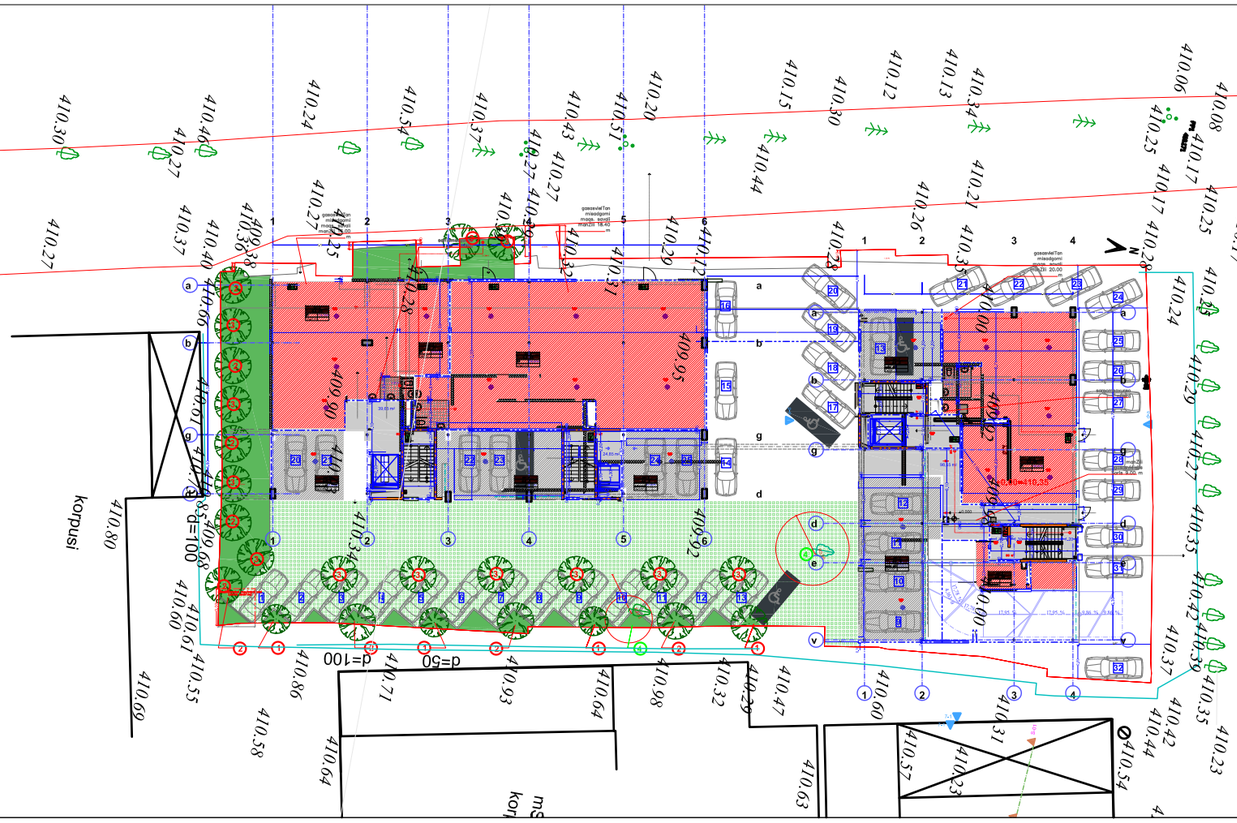

პირობითი აღნიშვნები

საპროექტო წიწვიანი ხეები

გაზონი

არსებული შესანარჩუნებელი ხეები

შენიშვნა:

1. მცენარეები შერჩეულია კლიმატური, ნიადაგობრივი, დეკორატიული და ურბანული პირობების გათვალისწინებით
2. მცენარეთა ჩარგვისას დაცულ იქნას აგროტექნიკის ნორმები.
3. მიწის ნაკვეთზე კ-3 გამწვანების კოეფიციენტის ნაწილი, სადაც მოეწყობა სპეციალური მწვანე საფარი

მიწის ნაკვეთზე კ-3 გამწვანების კოეფიციენტის ნაწილი, სადაც მოეწყობა სპეციალური საფარი, წარმოდგენილი ნახაზის მსგავსად

გეგმა

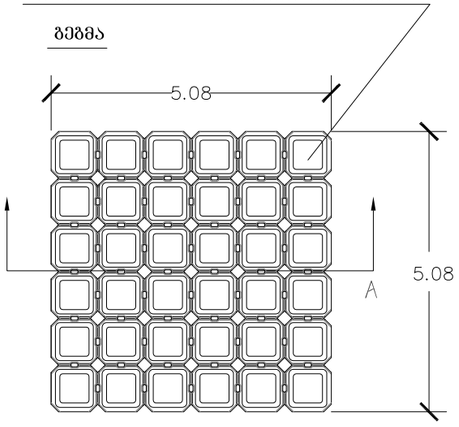

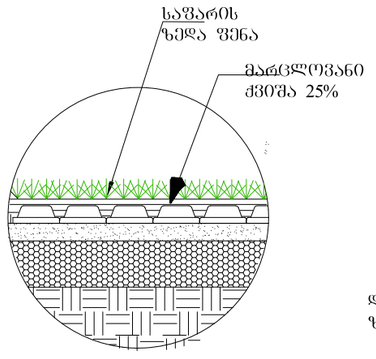

ჭრილი ა-ა

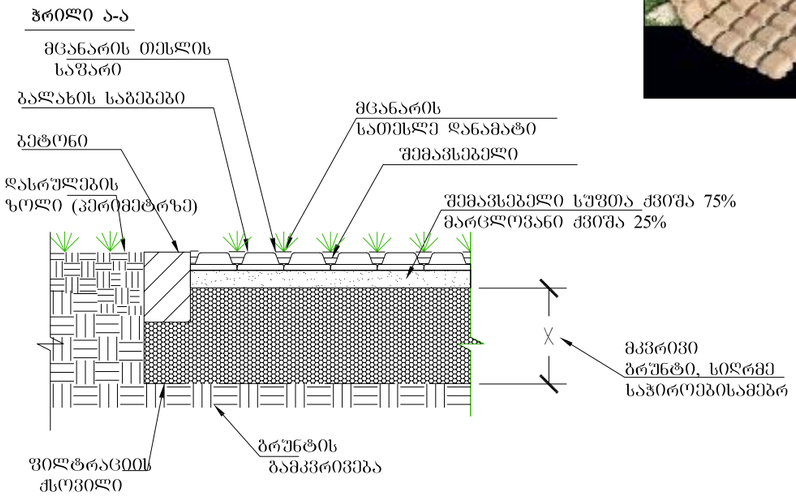



შენიშვნები

პროექტში ცვლილება შეთანხმებული უნდა იქნეს ავტორთან და შესაბამის საძალაძო სამსახურებთან

შპს "ბეო ბილდერსი"

ობიექტი:	პროექტის შეთანხმება
მისამართი:	თბილისი, რაფიელ აბლაძის ქ. №79

დენდროპროექტი

მასშტაბი:	1:100
დირექტორი:	დ.ლომსაძე
პრ. მთ. არქიტექტორი:	რ. ტყემალაძე
დაამუშავა:	რ.ტყემალაძე
ფორმატი:	ა-3
ფურცელი:	3 ფურცლები: 7

საპროექტო მცენარეების ფოტოები



1 Cupressus sempervirens "pyramidalis"
კვიპაროსი ჩვ. სვეტისებური



2 ნეკერჩხალი ქორაფი
Acer capadocicum



3 ვერცხლისფერი ნაძვი
picea pungens glauca

ალტერნატიული მცენარეები



1 მარადმწვანე კვიპაროსი პირამიდალური
Cupressus sempervirens horizontalis



2 Robinia pseudoacacia
რობინია ცრუაკაცია



3 Pínus **eldaric**a
ელდარის ფიჭვი

შენიშვნები
პროექტში ცვლილება შეთანხმებული უნდა იქნეს ავტორთან და შესაბამის საქალაქო სამსახურებთან
შპს "ბეო ბილდერსი"
ობიექტი: პროექტის შეთანხმება
მისამართი: თბილისი, რაფაელ აბლაძის ქ. №79
დენდროპროექტი
მასშტაბი:
დირექტორი: დ.ლოსაბერიძე
პრ. მთ. არქიტექტორი: რ. ტყემალაძე
დაამუშავა: რ.ტყემალაძე
ფორმატი: ა-3
ფურცელი: 4 ფურცლები: 7

საპროექტო მცენარეთა ექსპლიკაცია

საპროექტო მცენარეთა ექსპლიკაცია

№	მცენარეთა დასახელება	სიმაღლე	ღეროს გარშემ.	სასიცოცხლო ფორმა	შენიშვნა	რაოდენობა
1	Cupressus sempervirens "pyramidalis" კვიპაროსი ჩვ. სვეტისებური	2.50-3.00	-	წიწვიანი ხე	მარადმწვანე	4
2	Acer capadocicum ნაკერჩხალი ქორაფი	3.50+	14/16	ფოთლოვანი ხე	ფოთოლმცვენი	12
3	Picea pungens glauca ვერცხლისფერი ნაძვი	3.50-4.50	14/16	წიწვიანი ხე	მარადმწვანე	9

ალტერნატიული მცენარეები

საპროექტო მცენარეთა ექსპლიკაცია

№	მცენარეთა დასახელება	სიმაღლე	ღეროს გარშემ.	სასიცოცხლო ფორმა	შენიშვნა	რაოდენობა
1	Cupressus semp. horizontalis კვიპაროსი ჰორიზონტალური	3.50+	14/16	წიწვიანი ხე	მარადმწვანე	4
2	Robinia pseudoacacia რობინია ცრუაკაცია	3.50+	18/20	ფოთლოვანი ხე	ფოთოლმცვენი	12
3	**Pinus eldarica** ელდარის ფიჭვი	3.50-4.50	14/18	წიწვიანი ხე	მარადმწვანე	9

შენიშვნა:

1. მცენარეები შერჩეულია კლიმატური, ნიადაგობრივი, დეკორატიული და ურბანული პირობების გათვალისწინებით
2. მცენარეთა ჩარგვისას დაცულ იქნას აგროტექნიკის ნორმები.
3 ფოთლოვანი ხეების ღეროს გარშემოწირულობა უნდა იყოს 14სმ-16 დან 18-20 მდე

შენიშვნები

პროექტში ცვლილება შეთანხმებული უნდა იქნეს ავტორთან და შესაბამის სამსახურებთან

შპს "გეო ბილდერსი"

ობიექტი: პროექტის შეთანხმება

მისამართი: თბილისი, რაფაელ აბლაძის ქ. №79

დენდროპროექტი

მასშტაბი:

დირექტორი: დ.ლოსაბერიძე

პრ. მთ. არქიტექტორი: რ. ტყემალაძე

დაამუშავა: რ.ტყემალაძე

ფორმატი: ა-3

ფურცელი: 5 ფურცლები: 7

სამუშაოთა მოცულობა

№	სამუშაოს დასახელება	განზომილება	რაოდენობა	შენიშვნა
1	ადგილების მომზადება ხეების დასარგავად 50% ნოყიერი მიწის ნაზავის დამატებით ორმოებში (ორმოს ზომა 0.8X0.8X0.8)	ცალი	25	12.8 კუბ.მ მიწის ნაზავი
2	ფოთლოვანი და წიწვიანი ხეების დარგვა	ცალი	25	13 წიწვიანი
3	10 სმ. სისქის ნოყიერი მიწის ნაზავის შეტანა და გაშლა, ჩვეულებრივი ბაზონის მოსაწყობად 204 კვ.მ ფართობზე	კუბური მეტრი	2.70	
4	ბაზონის მოწყობა 204 კვ.მ ფართობზე	კვ.მეტრი	163	
5	ბაზონის მოვლა	კვ.მეტრი	163	
10	ბაზონის მოწყობა (დია ავტოსადგომის და სავალი ნაწილი)	კვ.მეტრი	480	
11	ბაზონის მოვლა (დია ავტოსადგომის და სავალი ნაწილი)	კვ.მეტრი	480	
	ახალჩარგული მცენარეების მორწყვა და ბაზონების მორწყვა	მთელი გამწვანებული ტერიტორია 643.0 კვ.მ		

შენიშვნა:

1. ხეების მოვლა და ფორმირება მოხდეს აბროტექნიკური ნორმების გათვალისწინებით, სავეგეტაციო პერიოდების დაწყებამდე(ადრე გაზაფხულზე და შემოდგომაზე)
2. მოცემული მცენარეების შეცვლა შესაძლებელია პროექტის ავტორთან შეთანხმებით
3. მცენარეთა ჩარგვისას დაცული იქნას აბროტექნიკის ნორმები
4 უზრუნველყოფილ იქნას მცენარეთა მორწყვა მთელი სავეგეტაციო პერიოდების განმავლობაში

შენიშვნები
პროექტში ცვლილება შეთანხმებული უნდა იქნეს ავტორთან და შესაბამის საქალაქო სამსახურებთან
შპს "ბეო ბილდერსი"
ობიექტი: პროექტის შეთანხმება
მისამართი: თბილისი, რაფაელ აბლაძის ქ. №79
დენდროპროექტი
მასშტაბი:
დირექტორი: დ.ლოსაბერიძე
პრ. მთ. არქიტექტორი: რ. ტყემალაძე
დაამუშავა: რ.ტყემალაძე
ფორმატი: ა-3
ფურცელი: 6. ფურცლები: 7

კ-3 კოეფიციენტის საანგარიშო კროკი
643.0 კვ.მ /2289.0 კვ.მ= 0.3

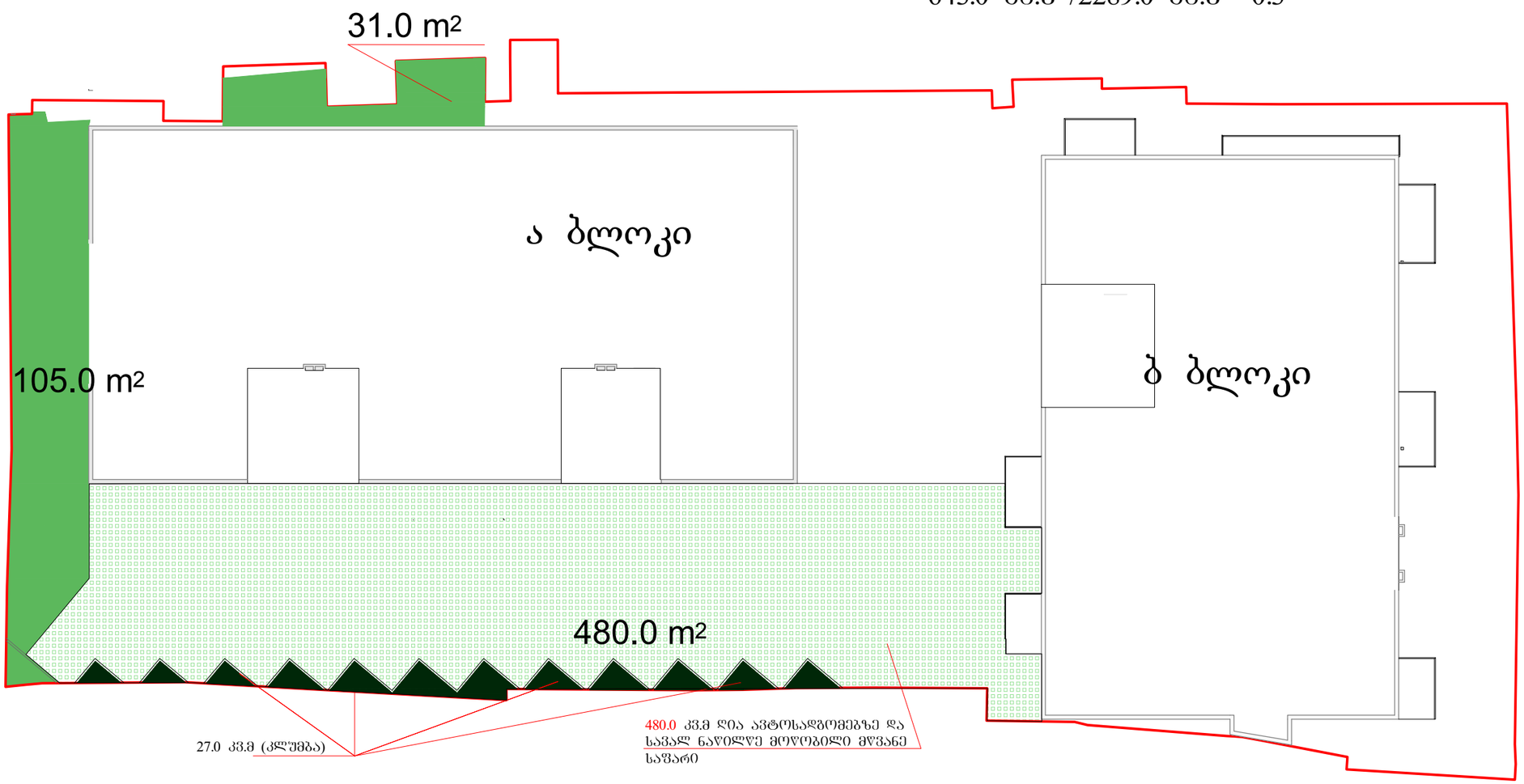

შენიშვნები

პროექტში ცვლილება შეთანხმებული უნდა იქნეს ავტორთან და შესაბამის სამსახურებთან

შპს "გეო ბილდერსი"

ობიექტი:	პროექტის შეთანხმება
მისამართი:	თბილისი, რაფაელ ერისთავის ქ. №79

დენდროპროექტი

მასშტაბი:1:200

დირექტორი: დ.ლოსაბერიძე

პრ. მთ. არქიტექტორი: რ. ტყემალაძე

დაამუშავა: რ.ტყემალაძე

ფორმატი: ა-3

ფურცელი: 7 ფურცლები: 7

დენდროლოგიური პროექტის საინფორმაციო ბანერი

დამკვეთი: შპს "გეო ბილდერსი" ს/კ 405092652
მისამართი: ქ.თბილისი შმიდტის ქ.№12

საპროექტო ტერიტორია: ს/კ 01.13.04.020.058
ობიექტის მისამართი: თბილისი, რაფაელ აგლაძის ქ. №79

ნებართვის გაცემის ორგანო: ქ.თბილისის მუნიციპალიტეტის მერიის გარემოს დაცვის სამსახური

კ-3 =0.3 (643.0 კვ.მ)

დენდროლოგიური პროექტის შეთანხმების თარიღი 1. 07. 18
დენდროლოგიური პროექტის დასრულების თარიღი 12. 12. 21

დასარგავი ხე - მცენარეების სახეობა

4 ძირი	კვიპაროსი ჩვ. სვეტისებური	სიმაღლე 3.5+ ხნოვანება 7-10 წ
12 ძირი	ნაკერჩხალი ქოროფი	სიმაღლე 3.5+ ხნოვანება 7-10 წ
9 ძირი	ვერცხლისფერი ნაძვი	სიმაღლე 3.5+ ხნოვანება 7-10 წ

ახლადდარგულ ხე მცენარეების მოვლაზე პასუხისმგებელია შპს "გეო ბილდერსი"
ახლადდარგულ ხე მცენარეების მოვლის ხანგრძლივობა 3 წელი



