სართულის გეგმა
- 5.00 ნიშნულზე

მასშტაბი 1:100

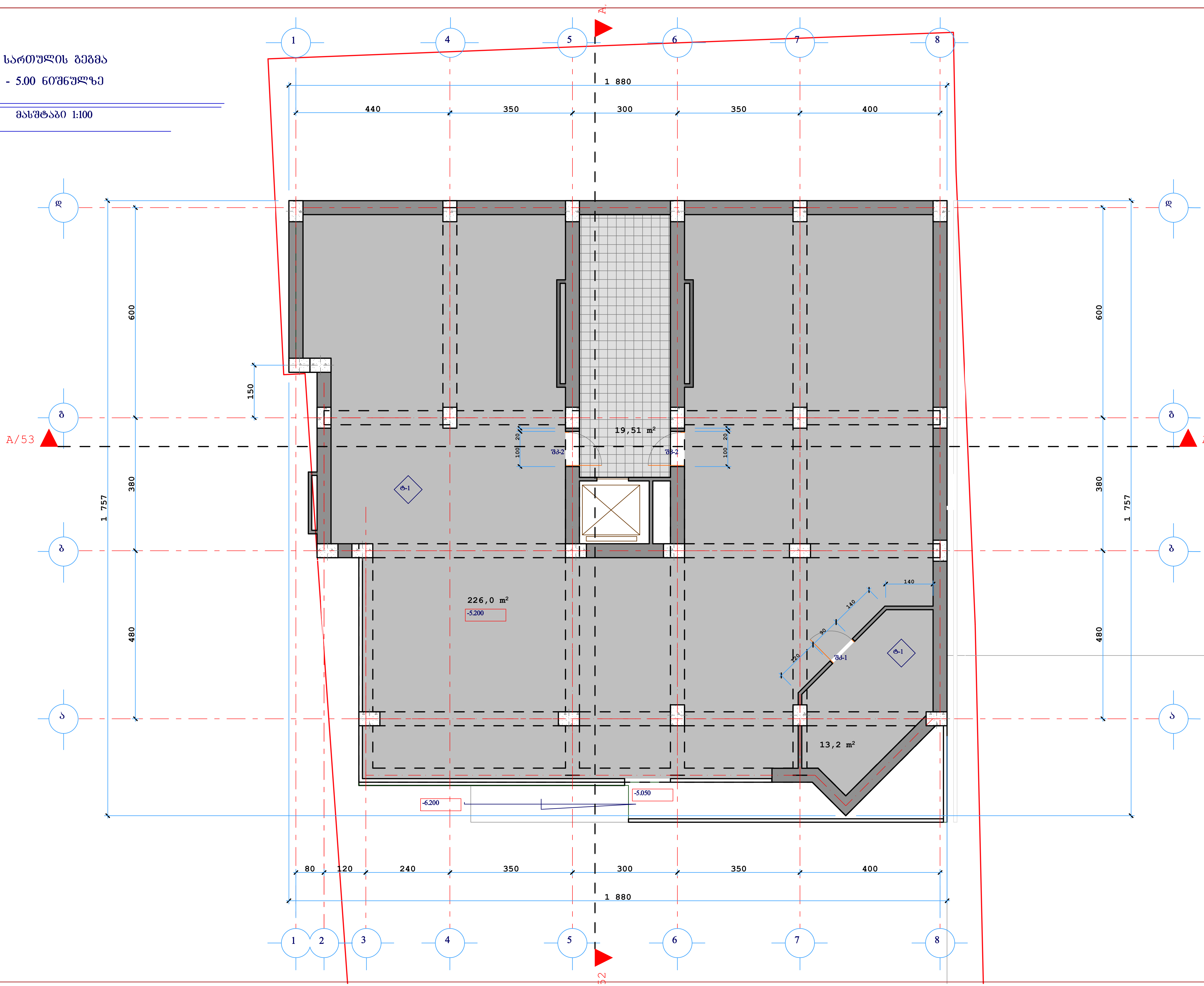

მრავალბინიანი
საცხოვრებელი სახლი
ქ.თბილისი.
საირმის ქუჩა №40-42

I I სართულის გეგმა
ნიშნული 3.30
მასშტაბი 1:100

ბინების რაოდენობა სართულზე	2
სართულის საერთო ფართი	

სტადია	ფურცელი	ფურცლები
პრ		

პრ.მთ.არქ

სართულის გეგმა
-2.50 ნიშნულზე

მასშტაბი 1:100

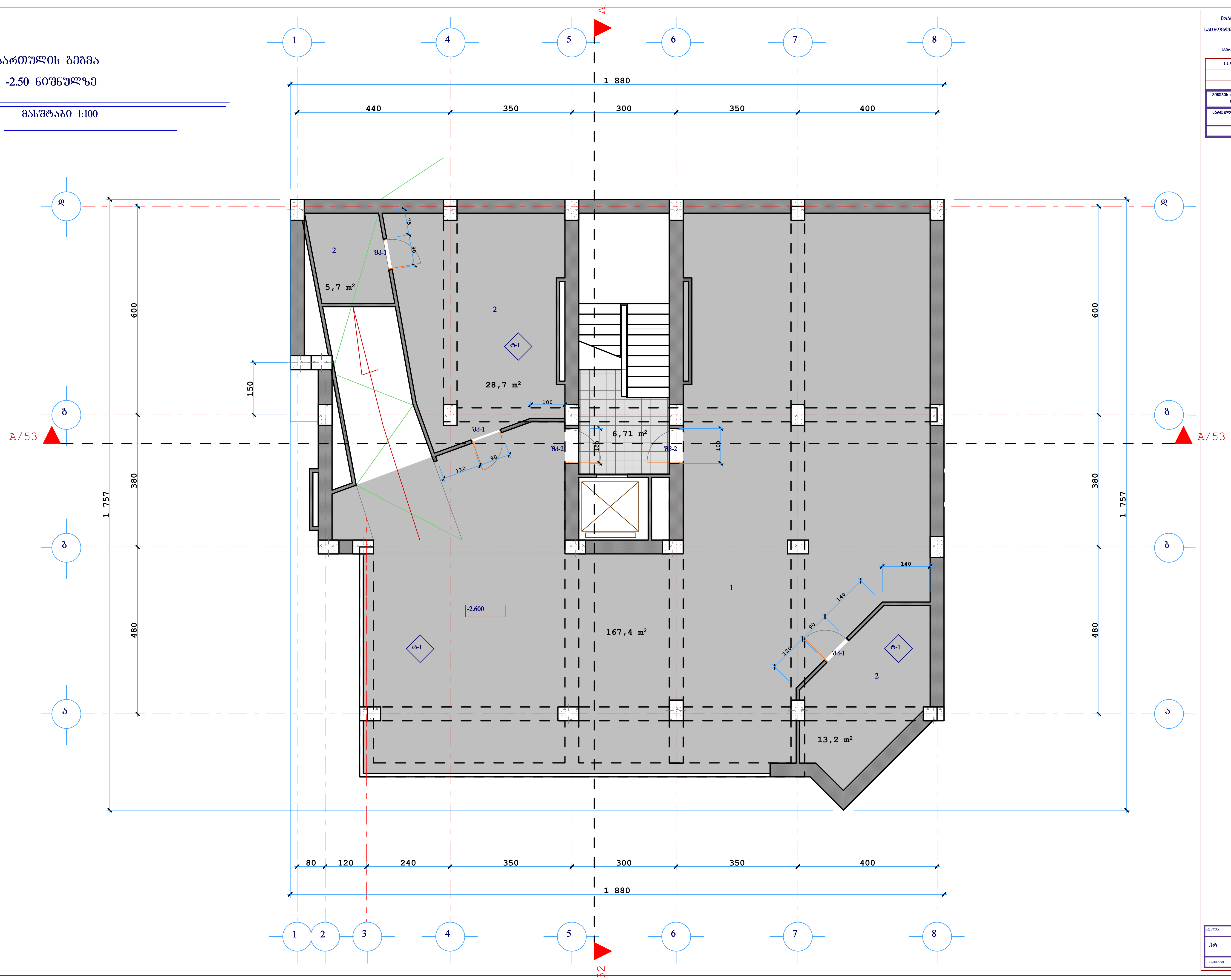

მრავალბინიანი
საცხოვრებელი სახლი
ქ.თბილისი.
საირმის ქუჩა №40-42

I I სართულის გეგმა
ნიშნული 3.30
მასშტაბი 1:100

ბინების რაოდენობა სართულზე	2
სართულის საერთო ფართი	

სტადია	ფურცელი	ფურცლები
პრ		
პრ.მთ.არქ		

სართულის გეგმა
0.00 ნიშნულზე

მასშტაბი 1:100

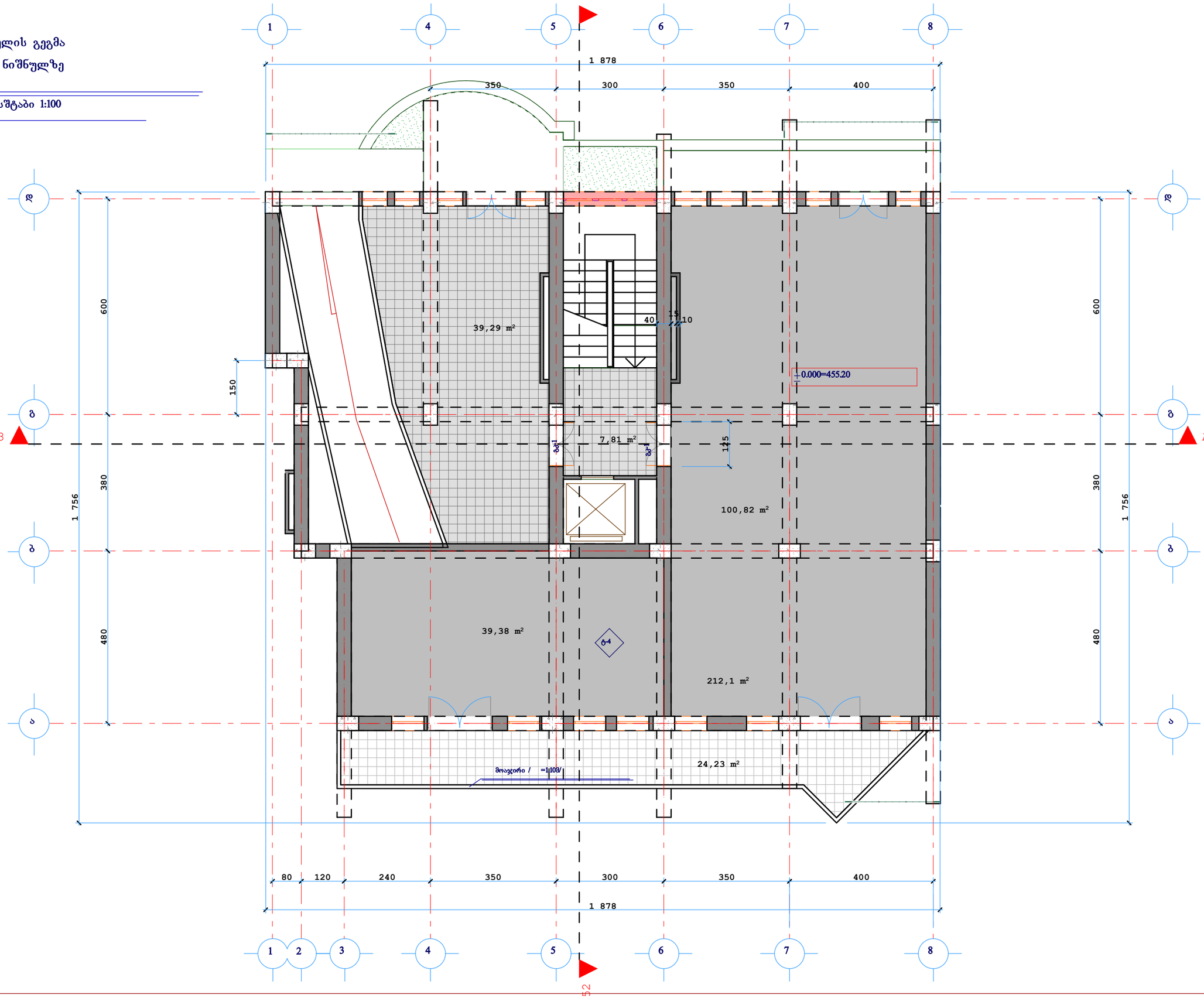

სართულის გეგმა
3.30 ნიშნულზე

მასშტაბი 1:100

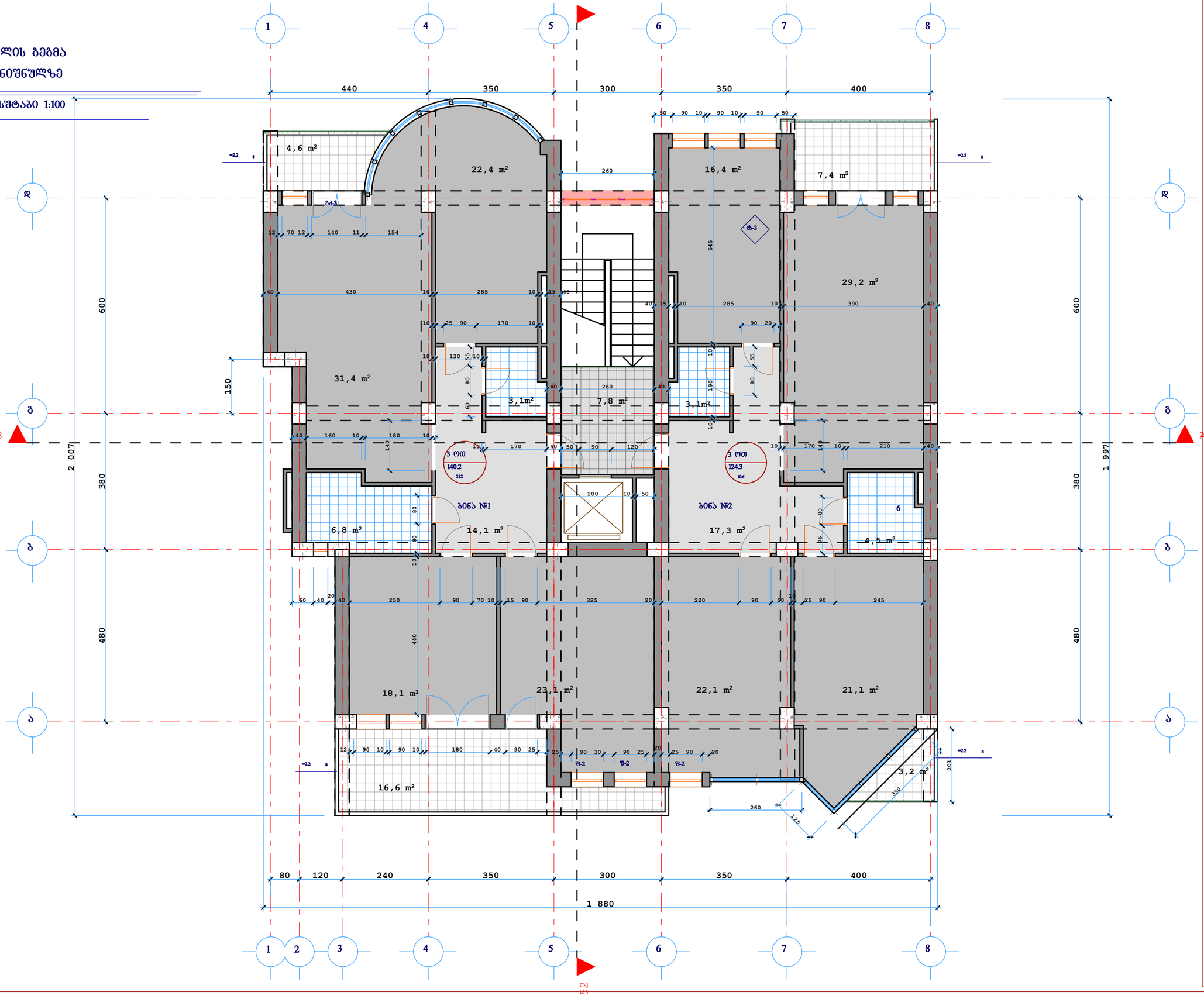

სართულის გეგმა
6.60 ნიშნულზე

მასშტაბი 1:100

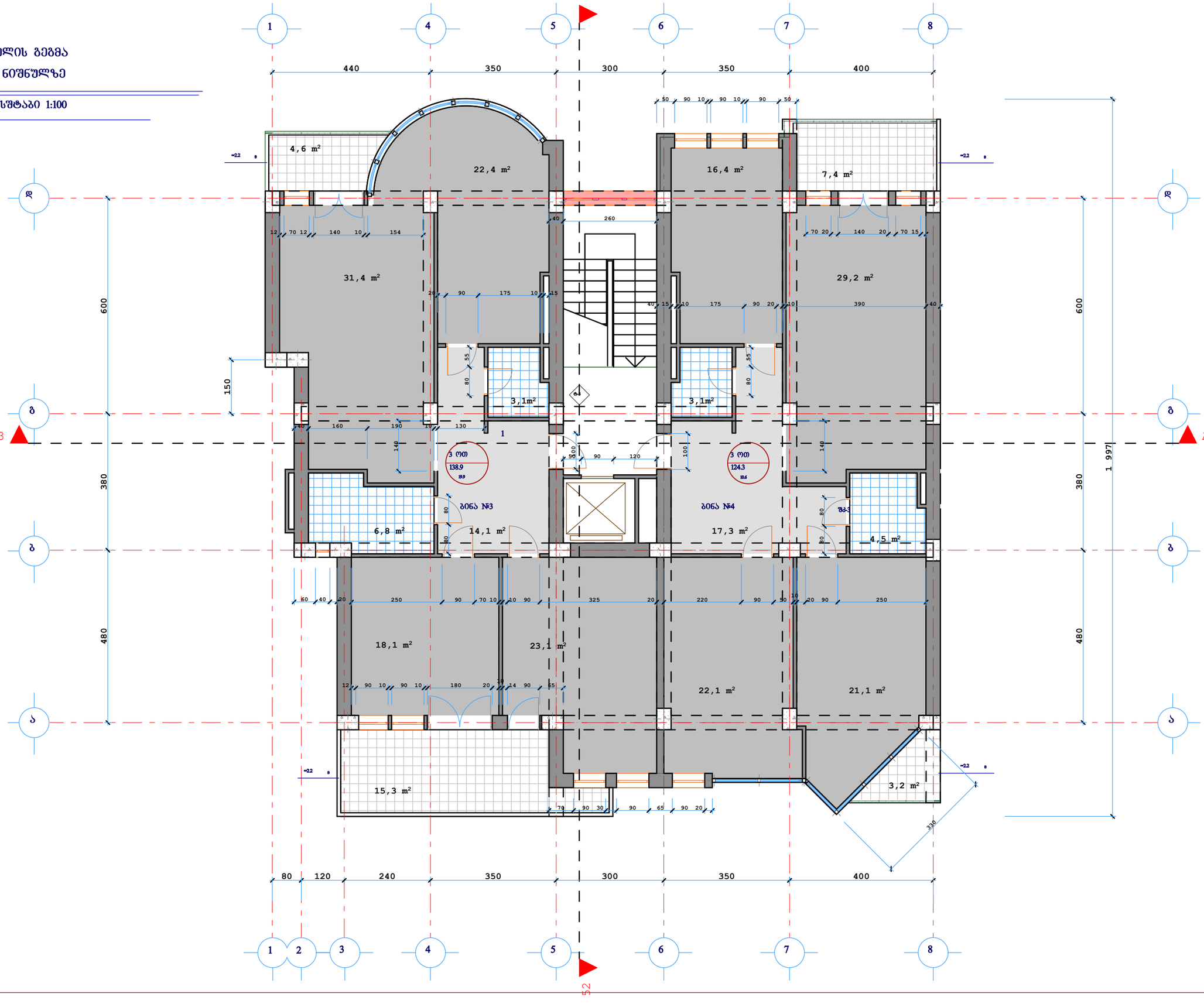

სართულის გეგმა
9.90 ნიშნულზე

მასშტაბი 1:100

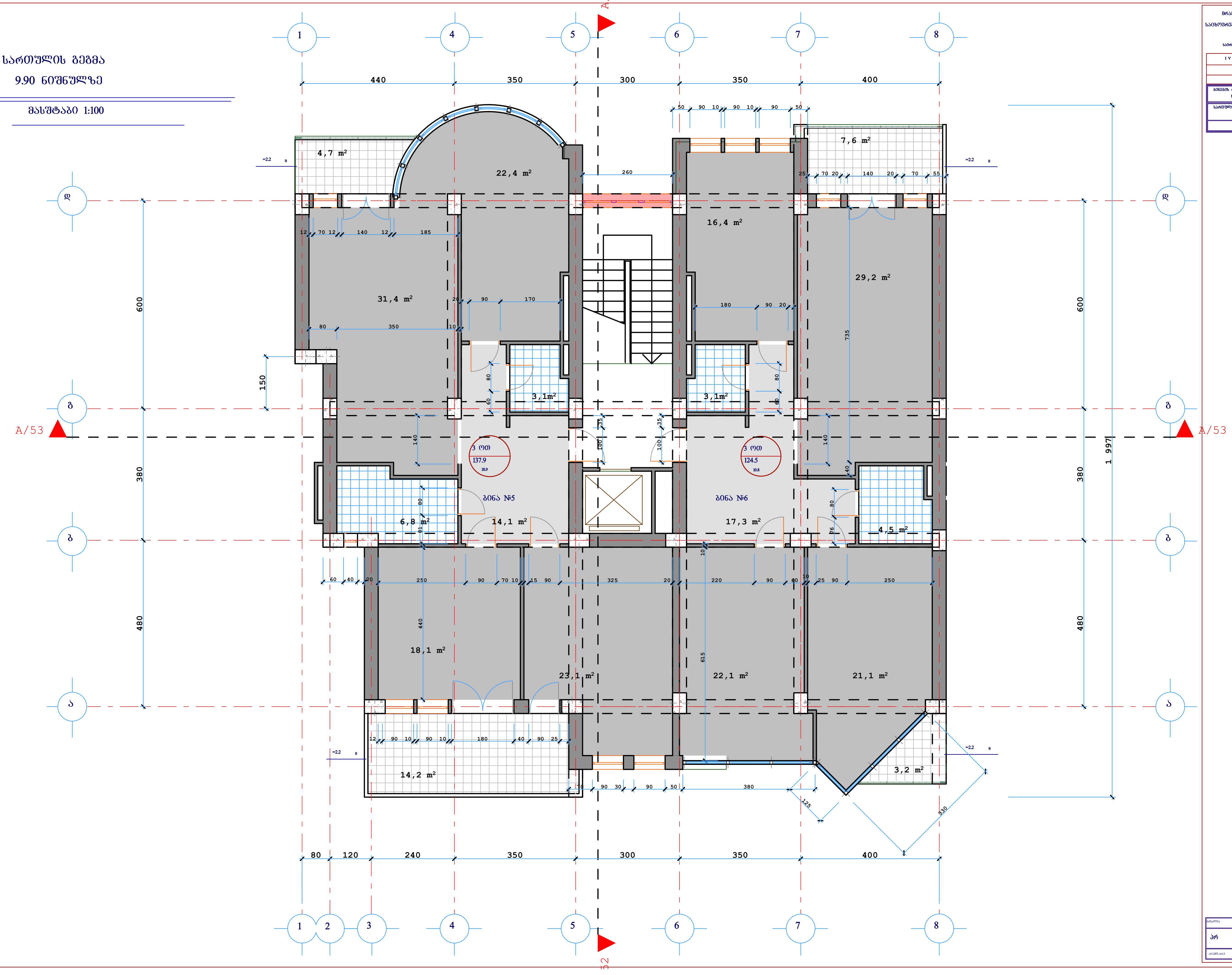

მრავალბინიანი

საცხოვრებელი სახლი

ქ.თბილისი.

საირმის ქუჩა №40-42

I V სართულის გეგმა	
ნიშნული 9.90	
მასშტაბი 1:100	
ბინების რაოდენობა სართულზე	2
სართულის საერთო ფართი	

სართულის გეგმა
13.20 ნიშნულზე

მასშტაბი 1:100

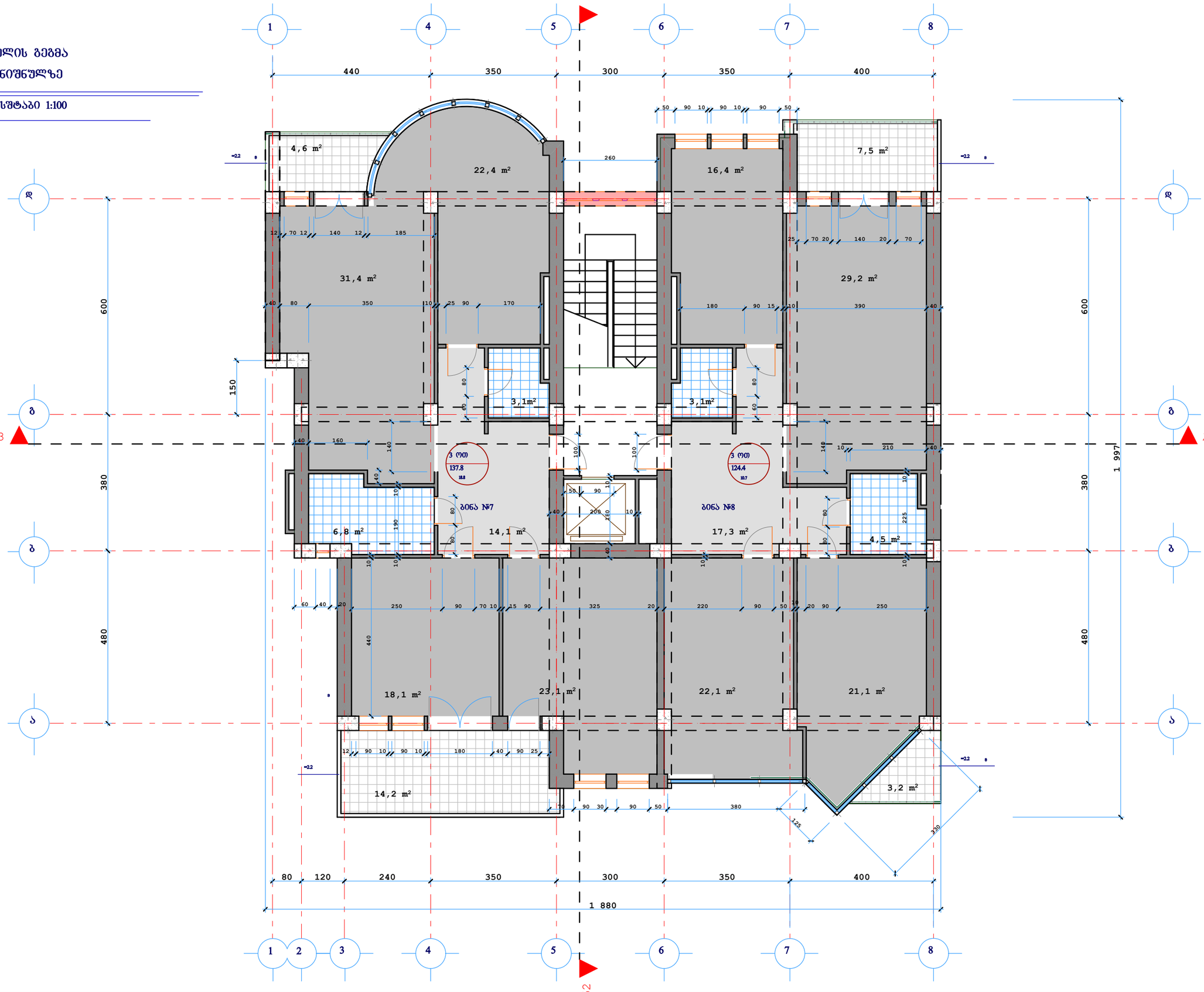

სართულის გეგმა
16.50 ნიშნულზე

მასშტაბი 1:100

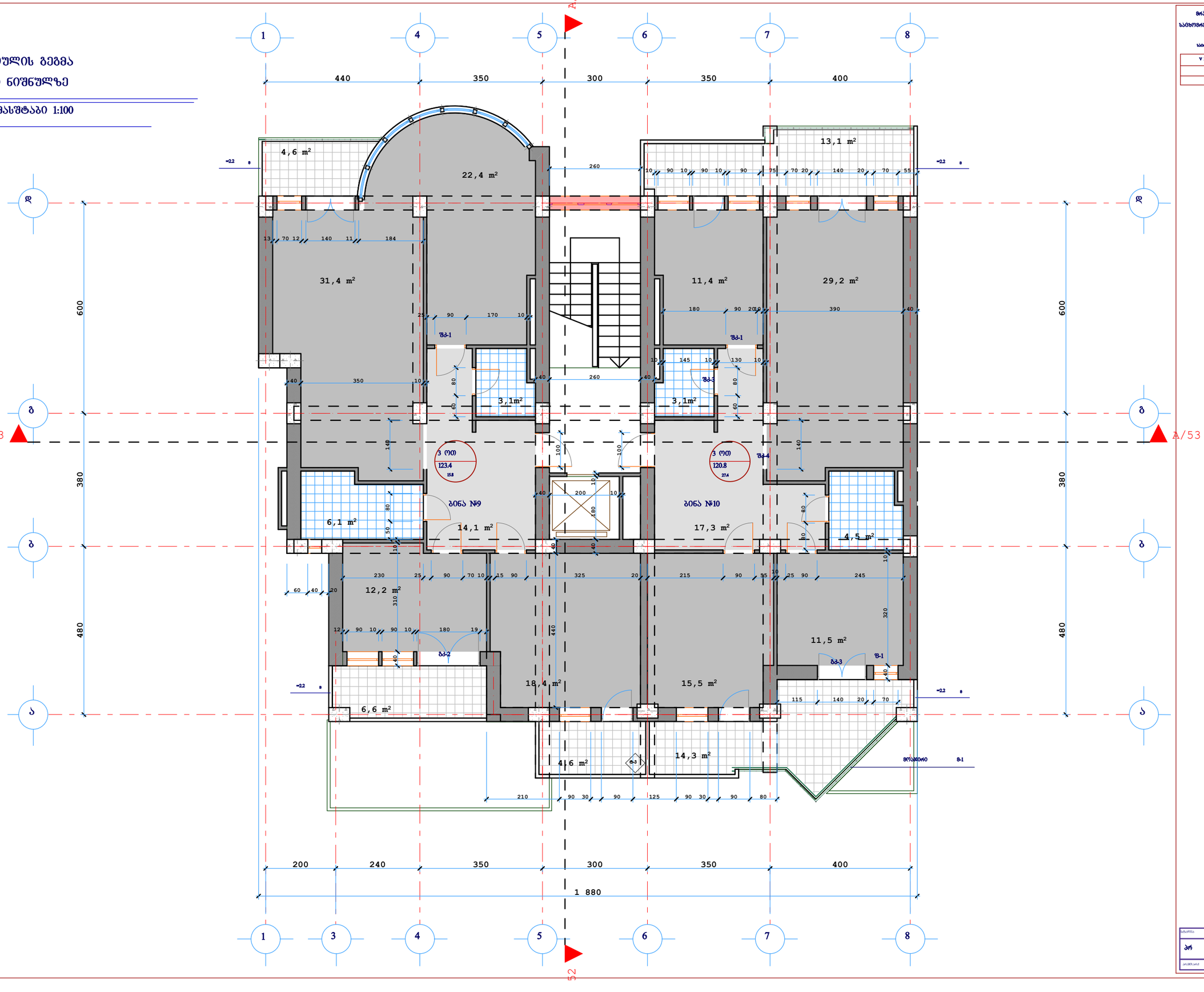

სართულის გეგმა
16.50 ნიშნულზე

მასშტაბი 1:100

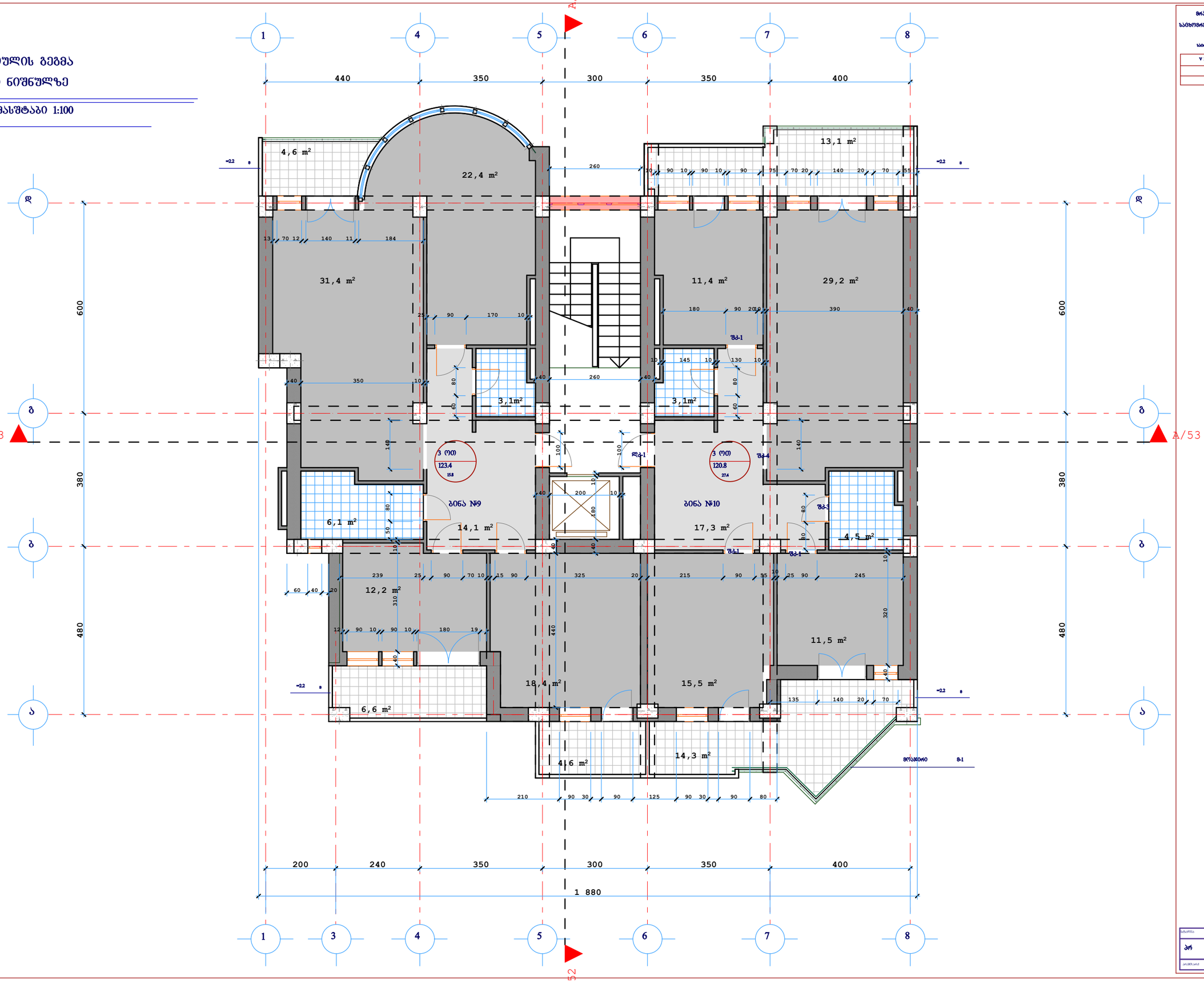

სართულის გეგმა
19.80 ნიშნულზე

მასშტაბი 1:100

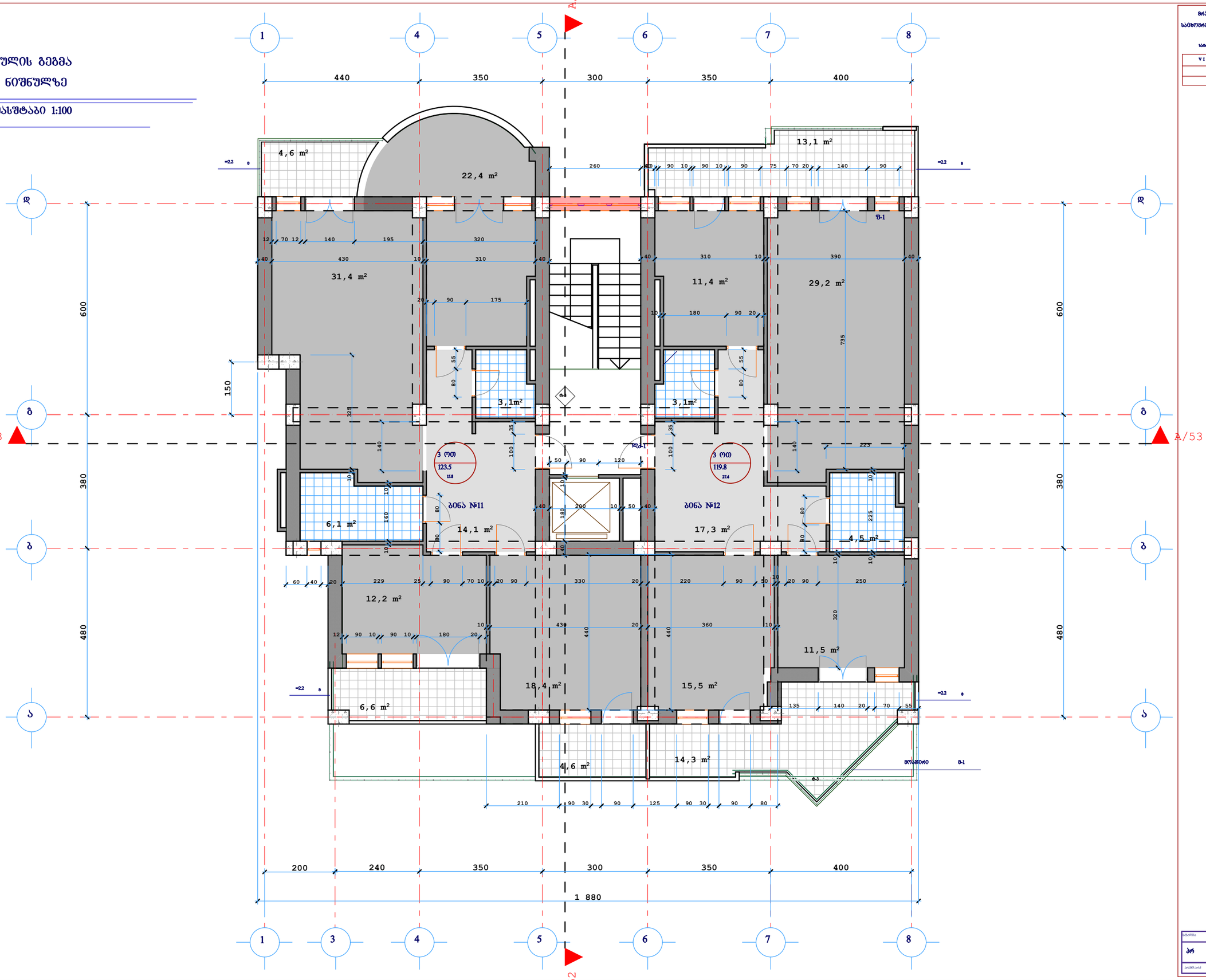

მანსარდის გეგმა

მასშტაბი 1:100

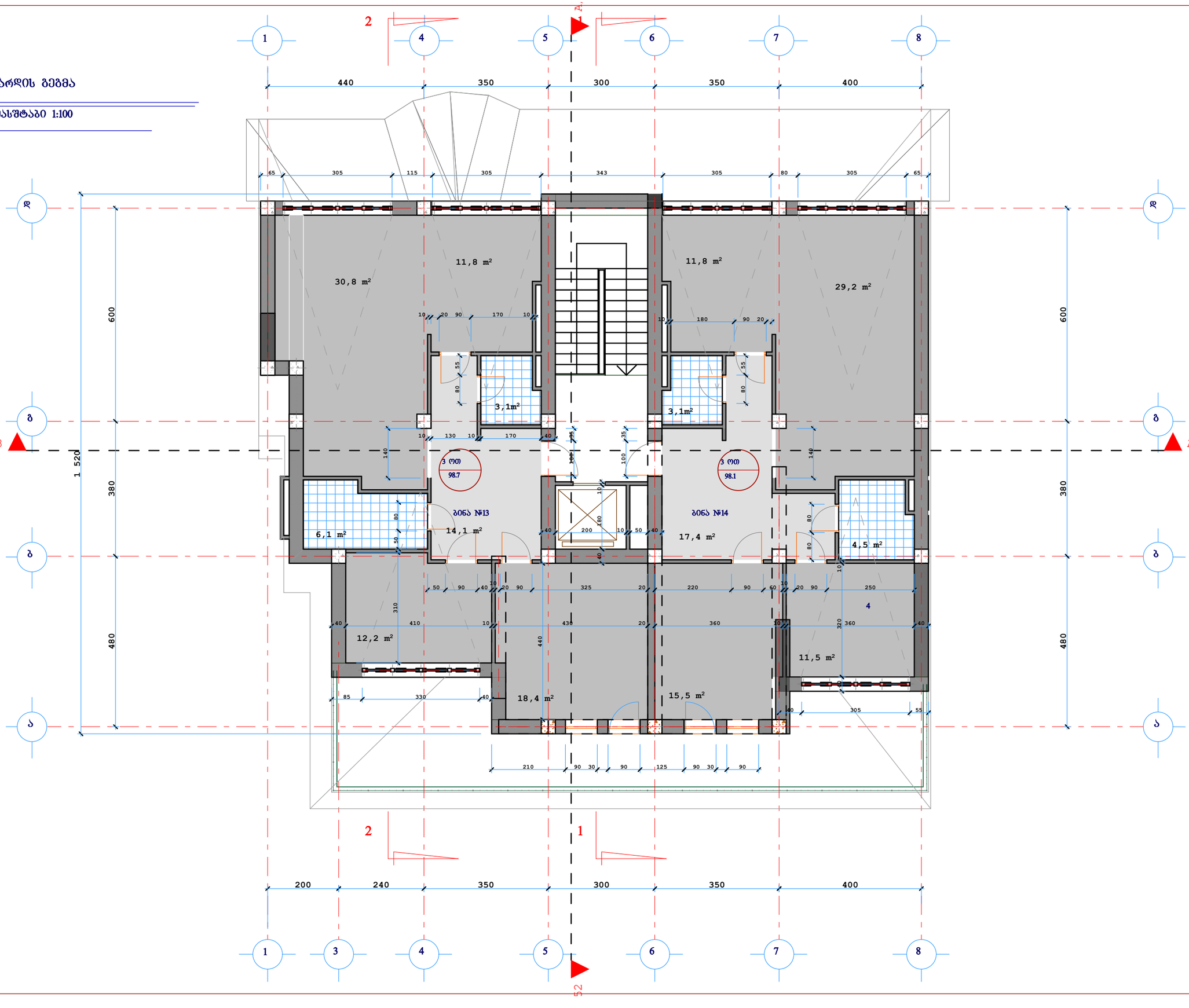

სახურავის გეგმა

მასშტაბი 1:100

