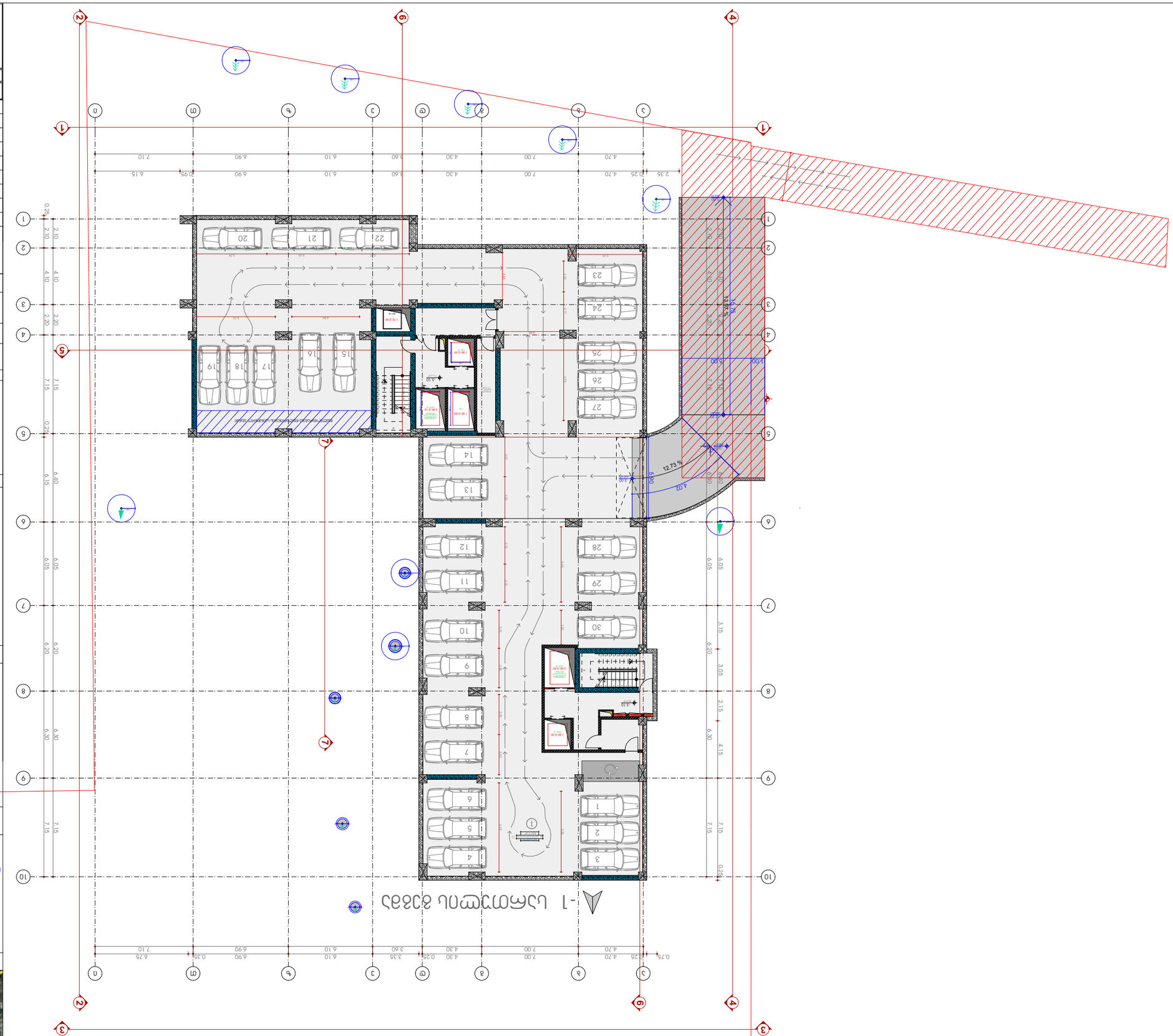

ՀԱՏԱԿ	
DRWG.	
DATE OF ISSUE	
ՀԱՆՁՆՈՂ	
STAGE	
ՉԱՓԱԿԱՐԳ	1:200
SHEET SIZE	A-2
ՖԱՅԼԻ ԱՆՎԱՆՈՒՄ	
FILE NAME	
ԹԵՐԹԵՐ	
PAGES	

ՃԱՐՏԱՐԱՊԵՏ ՀԱՅԿԱԿ ՄԱՐՏԻՐՈՍՅԱՆ
ARCHITECT

ՀԱՏԱԿԱՎՈՐ ՄԱՍ	ՀԱՍՑԵ	ՀԱՏԱԿԱՎՈՐՎԱԾ ՄԱՍԵՐԻ ՑԱՆԿ
ՄԱՍ 1	ՀԱՏԱԿ 1:200	ՀԱՐԿԱՅԻՆ ԱՅԳԵՀԱՐԿ
ՄԱՍ 2	ՀԱՏԱԿ 1:200	ՀԱՐԿԱՅԻՆ ԱՅԳԵՀԱՐԿ
ՄԱՍ 3	ՀԱՏԱԿ 1:200	ՀԱՐԿԱՅԻՆ ԱՅԳԵՀԱՐԿ
ՄԱՍ 4	ՀԱՏԱԿ 1:200	ՀԱՐԿԱՅԻՆ ԱՅԳԵՀԱՐԿ
ՄԱՍ 5	ՀԱՏԱԿ 1:200	ՀԱՐԿԱՅԻՆ ԱՅԳԵՀԱՐԿ
ՄԱՍ 6	ՀԱՏԱԿ 1:200	ՀԱՐԿԱՅԻՆ ԱՅԳԵՀԱՐԿ
ՄԱՍ 7	ՀԱՏԱԿ 1:200	ՀԱՐԿԱՅԻՆ ԱՅԳԵՀԱՐԿ
ՄԱՍ 8	ՀԱՏԱԿ 1:200	ՀԱՐԿԱՅԻՆ ԱՅԳԵՀԱՐԿ
ՄԱՍ 9	ՀԱՏԱԿ 1:200	ՀԱՐԿԱՅԻՆ ԱՅԳԵՀԱՐԿ
ՄԱՍ 10	ՀԱՏԱԿ 1:200	ՀԱՐԿԱՅԻՆ ԱՅԳԵՀԱՐԿ

ՀԱՄԱՁԱՅՆԱԳՐԻ ՀԱՄԱՐ

ՀՈՂԱՄԱՍԻ ՀԱՍՑԵ	0.00 ք²
ՀԱՐԿԱՎՈՐՎԱԾ ՄԱՍԵՐԻ ՀԱՍՑԵ	0.00 ք²
ԱՅԳԵՀԱՐԿԻ ՀԱՍՑԵ	837.7 ք²
ՇԻՆԱՐԱՐԱԿԱՆ ՀԱՍՑԵ	1
ԱՅԳԵՀԱՐԿՎԱԾ ՄԱՍԻ ՀԱՍՑԵ	128.0 ք²
ՀԱՐԿԱՅԻՆ ՏԱՐԱԾՔ	111.5 ք²

ԱՅԳԵՀԱՐԿԻ ՀԱՍՑԵՆ ՊԵՏՔ Է ԼԻՆԻ ՀԱՄԱՊԱՏԱՍԽԱՆԱԿԱՆ ՀԱՐԿԱՅԻՆ ՏԱՐԱԾՔՈՒՄ 111 ՔԱՌԱԿՈՒՍԻ ՏԵՂԱԿԱՅՈՒՄ

ՀԱՄԱՁԱՅՆԱԳՐԻ ՀԱՍՑԵՆ ՊԵՏՔ Է ԼԻՆԻ ՀԱՐԿԱՅԻՆ ՏԱՐԱԾՔՈՒՄ 32 ՄԱՇՏՈՑԱԿԱՆ ԱՎՏՈՏԵՂԱԿԱՅԻՆ ԿԱՅԱՆԻ (ԱՄՄՈՒՆ)

ՀՈՂԱՄԱՍԻ ՀԱՍՑԵՆ ՊԵՏՔ Է ԼԻՆԻ ՀԱՐԿԱՅԻՆ ՏԱՐԱԾՔՈՒՄ 32 ՄԱՇՏՈՑԱԿԱՆ ԱՎՏՈՏԵՂԱԿԱՅԻՆ ԿԱՅԱՆԻ (ԱՄՄՈՒՆ)

LEGEND ՀԱՄԱՌՈՏՈՒԹՅՈՒՆ ՀՈՂԱՄԱՍԻ ՍԱՀՄԱՆԱԳԻԾ

ՇԻՆՈՒԹՅՈՒՆՆԵՐԻ ՄԻՋԵՎ ՀԱՐԿԱՅԻՆ ՏԱՐԱԾՔՆԵՐ D-300 sm

ՀՈՂԱՄԱՍԻ ՍԱՀՄԱՆԱԳԻԾ

ՇԻՆՈՒԹՅՈՒՆՆԵՐԻ ՄԻՋԵՎ ՀԱՐԿԱՅԻՆ ՏԱՐԱԾՔՆԵՐ D-300 sm

ՀՈՂԱՄԱՍԻ ՍԱՀՄԱՆԱԳԻԾ

ՀԱՐԿԱՅԻՆ ՏԱՐԱԾՔ

ՀԱՄԱՁԱՅՆԱԳՐԻ ՀԱՍՑԵՆ ՊԵՏՔ Է ԼԻՆԻ ՀԱՐԿԱՅԻՆ ՏԱՐԱԾՔՈՒՄ 32 ՄԱՇՏՈՑԱԿԱՆ ԱՎՏՈՏԵՂԱԿԱՅԻՆ ԿԱՅԱՆԻ (ԱՄՄՈՒՆ)

ს-2 პოლიფიციენტის სანგარიშო ფართობი (პროექტი)

423.3 მ²

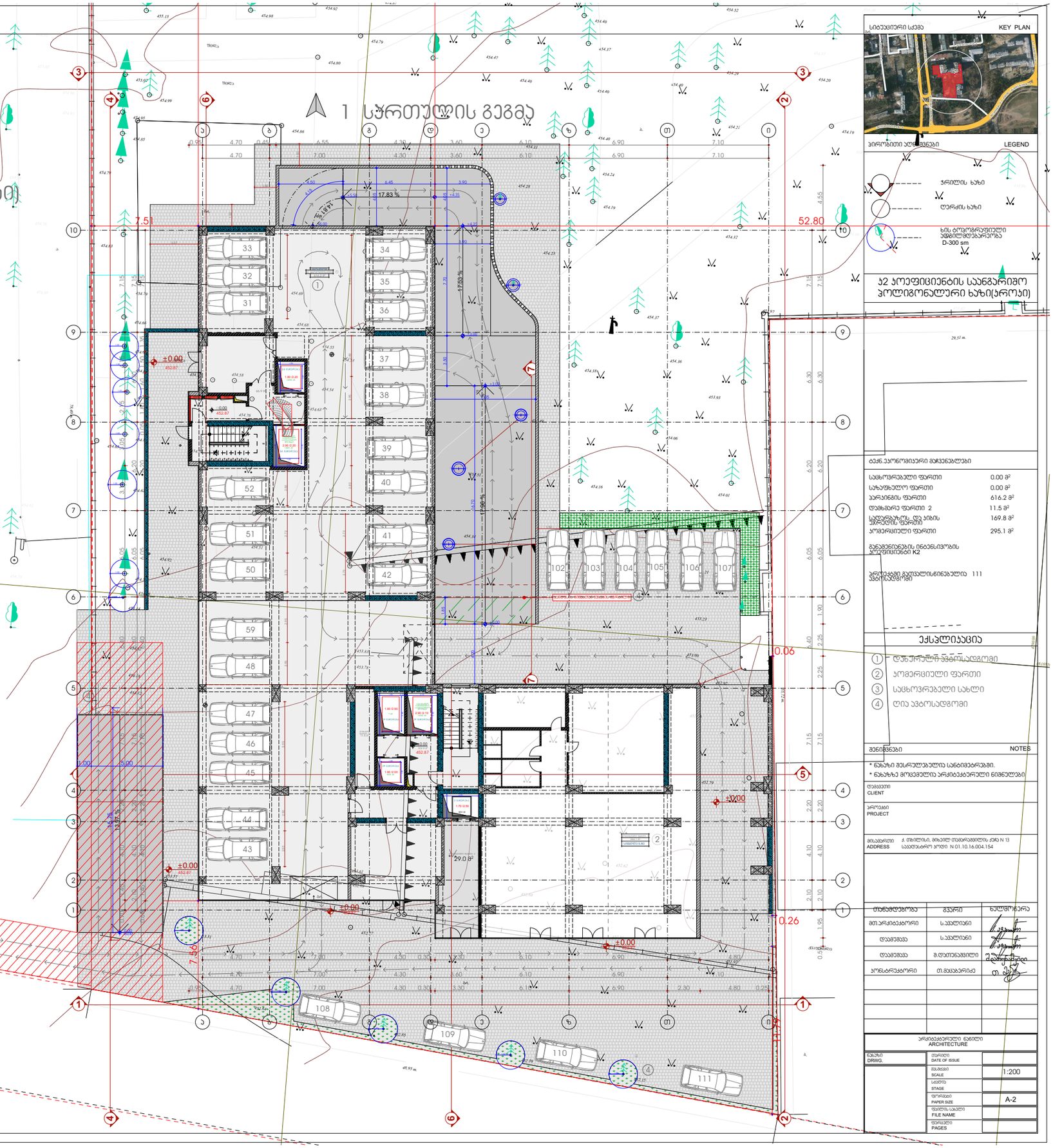

ს/ტ ნაკვეთის სქემა
KEY PLAN

პირობითი აღნიშვნები
LEGEND

- ჯრილის ხაზი
- ღერძის ხაზი
- ხის ტოპოგრაფიული აზომილებულობა D-300 sm

ს2 პოლიფიციენტის სანგარიშო პოლიგონალური ხაზი(პროექტი)

ტექნ.პარამეტრული მაჩვენებლები

სავაჭრებელი ფართი	0.00 მ²
სახელფასო ფართი	0.00 მ²
პარკინგის ფართი	616.2 მ²
დამხმარე ფართი 2	11.5 მ²
სველწყლის, და ლიფის პროექტის ფართი	169.8 მ²
პოტენციური ფართი	295.1 მ²
განაშენიანების ინტენსივობის კოეფიციენტი K2	
პროექტით გათვალისწინებული ავტომანქანები	111

ექსპლიკაცია

1. დახურული ავტოსადგომი
2. პოტენციური ფართი
3. სავაჭრებელი სახლი
4. ღია ავტოსადგომი

შენიშვნები
NOTES

- ნახაზი შესრულებულია სანიმებრებში.
- ნახაზზე მოცემულია არქიტექტურული ნიშნულები

დამკვეთი
CLIENT

პროექტი
PROJECT

მისამართი ADDRESS: ქ. თბილისი, მიხეილ თამარაშვილის ქუჩა N 13, საკადასტრო კოდი N 01.10.16.004.154

შემსრულებელი	გვარი	ხელმოწერა
მთ.არქიტექტორი	ს.პაპლიანი	
დამკვეთმა	ს.პაპლიანი	
დამკვეთმა	გ.დოლიაშვილი	
პროექტანტორი	თ.მამაკარიძე	

არქიტექტურული ნაწილი
ARCHITECTURE

ნახაზის DRWG.	თარიღი DATE OF ISSUE
	მასშტაბი SCALE: 1:200
	სტადია STAGE
	ფორმატი PAPER SIZE: A-2
	ფაილის სახელი FILE NAME
	ფურცლები PAGES

2 სართულის გეგმა

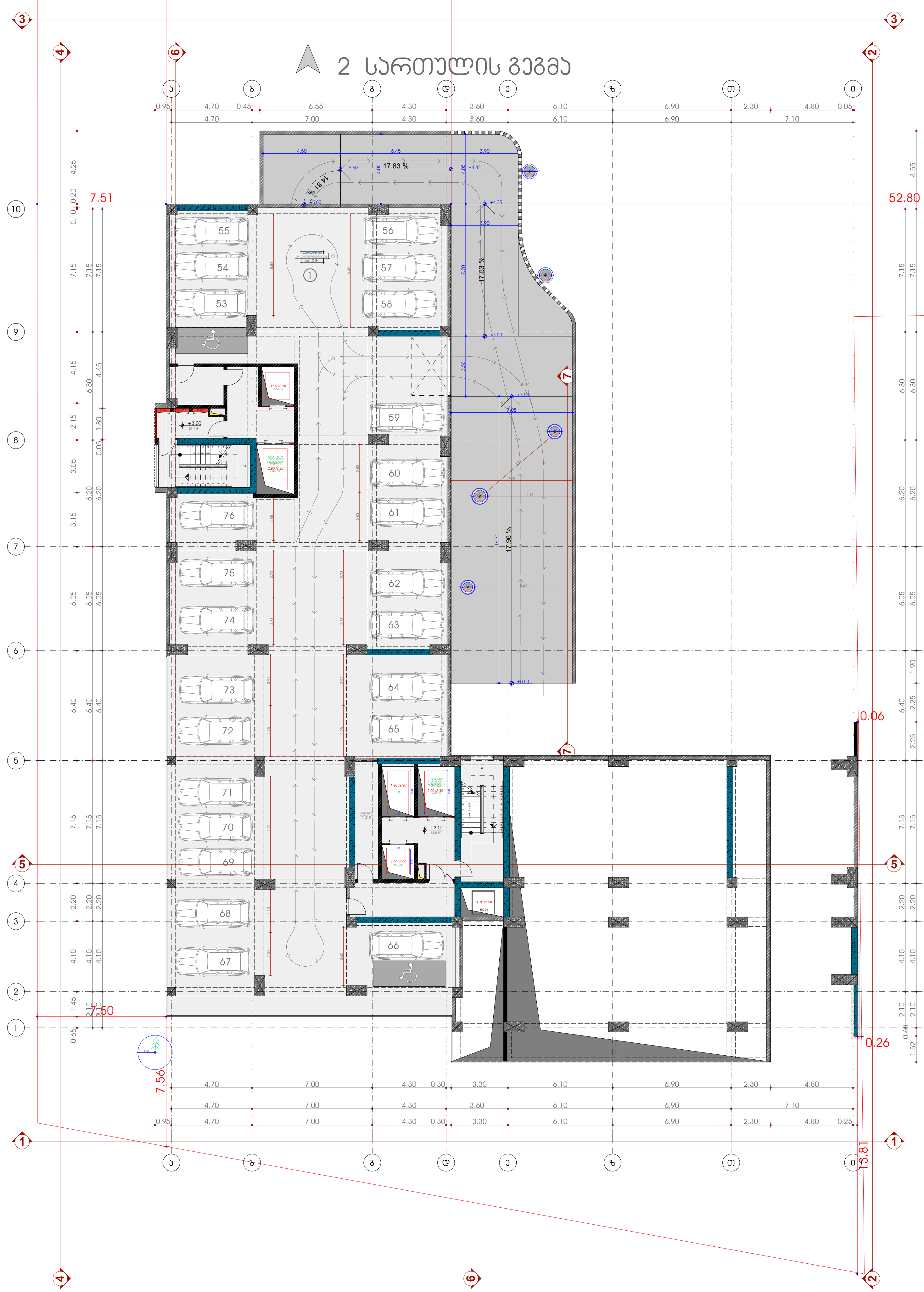

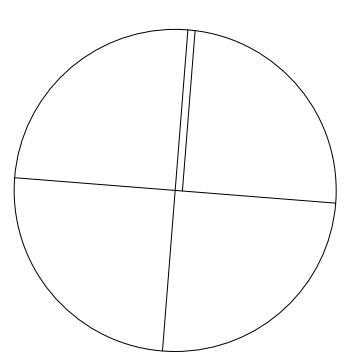

სიტუაციური სქემა KEY PLAN



პირობითი აღნიშვნები LEGEND

- ჭრილის ხაზი
- ღერძის ხაზი
- ხის ტოპოგრაფიული ადგილმდებარეობა D-300 sm

კ2 კოეფიციენტის საანგარიშო პოლიგონალური ხაზი(კროკი)

ტექნ.ეკონომიკური მაჩვენებლები

საცხოვრებელი ფართი	0.00 მ²
საზაფხულო ფართი	0.00 მ²
პარკინგის ფართი	661.0 მ²
დამხმარე ფართი 3	11.5 მ²
სადარბაზოს და კიბის უჯრედის ფართი	124.2 მ²

განაშენიანების ინტენსივობის კოეფიციენტი K2

პროექტში გათვალისწინებულია 111 ავტოსადგომი

ექსპლიკაცია

1. დახურული ავტოსადგომი
2. კომერციული ფართი
3. საცხოვრებელი სახლი
4. ღია ავტოსადგომი

შენიშვნები NOTES

* ნახაზი შესრულებულია სანტიმეტრებში.
* ნახაზზე მოცემულია არქიტექტურული ნიშნულები

დამკვეთი CLIENT

პროექტი PROJECT

მისამართი ADDRESS ქ. თბილისი, მიხეილ თამარაშვილის ქუჩა N 13
საკადასტრო კოდი N 01.10.16.004.154

თანამდებობა	გვარი	ხელმოწერა
მთ.არქიტექტორი	ს.ავალიანი	
დამუშავა	ს.ავალიანი	
დამუშავა	შ.დათუნაშვილი	
კონსტრუქტორი	თ.მაჭავარიძე	

არქიტექტურული ნაწილი ARCHITECTURE

ნახაზი DRWG.	თარიღი DATE OF ISSUE	
	მასშტაბი SCALE	1:200
	სტადია STAGE	
	ფორმატი PAPER SIZE	A-2
	ფაილის სახელი FILE NAME	
	ფურცელი PAGES	


1.85
3.74
5.29
3.76
±0.00
452.87
0.13
0.80
0.20
0.20
1.75
0.20
2.42
1.00
1.00
1.00
1.00
1.00
1.00
ხის დიამეტრია 60 სმ
ჯანდუსის მიწიდან დაშორების სიმაღლეა 2.43 მ
ხის დიამეტრია 70 სმ
ჯანდუსის მიწიდან დაშორების სიმაღლეა 1.77 მ
ხის დიამეტრია 58 სმ
ჯანდუსის მიწიდან დაშორების სიმაღლეა 0.83 მ
ჯანდუსის მიწასთან შეხების წერტილი

ჭრილი 3-3

6.05
6.20
6
7
8

ს-2 პოეფიციენტის საანგარიშო ფართობი (პროეკი)



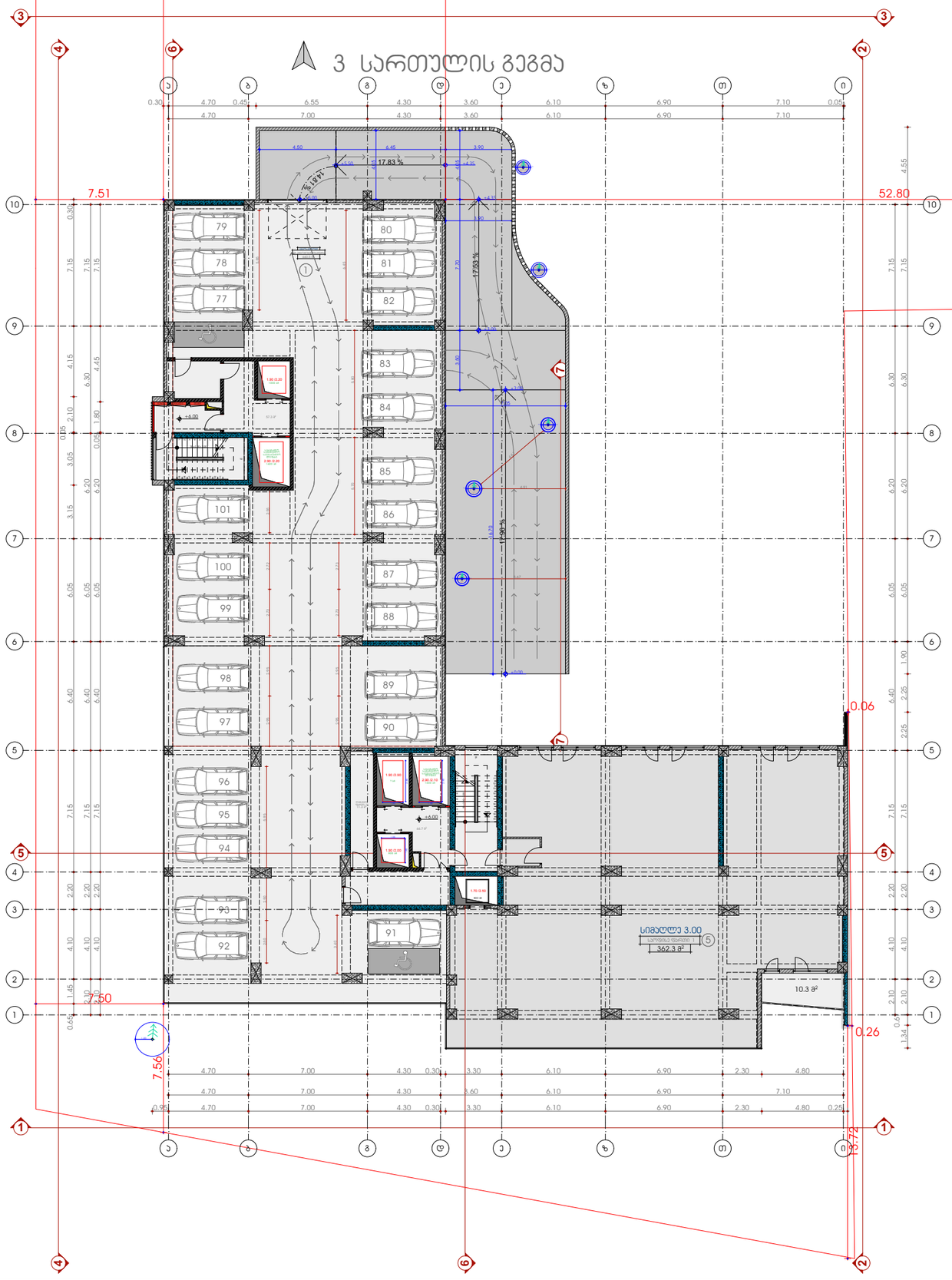

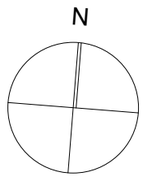

სიტუაციური სქემა KEY PLAN

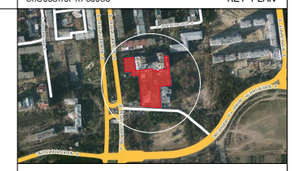

პირობითი აღნიშვნები LEGEND

- ჯრილის ხაზი
- ღერძის ხაზი
- ხილ ტოპოგრაფიული აღმილდებარეობა D-300 sm

ს2 პოეფიციენტის საანგარიშო პოლიგონალური ხაზი(პროეკი)

ტექნ.პარამეტრული მაჩვენებლები

საცხოვრებელი ფართი	0.00 მ²
სახაფხულო ფართი	10.3 მ²
პარკინგის ფართი	660.5 მ²
დამხმარე ფართი 4	11.3 მ²
სველწყლიანობა და კიბის პროექციის ფართი	124.0 მ²
საოფისე ფართი	362.3 მ²

განაშენიანების ინტენსივობის პოეფიციენტი K2

პროექტით გათვალისწინებული 111 ავტომანქანები

ექსპლიკაცია

1. დახურული ავტოსადგომი
2. პომერციული ფართი
3. საცხოვრებელი სახლი
4. ღია ავტოსადგომი
5. საოფისე ფართი

შენიშვნები NOTES

- ნახაზი მხოლოდ სანიმებრებმი.
- ნახაზზე მოცემულია არქიტექტორული ნიშნულები

დამკვეთი CLIENT

პროექტი PROJECT

მისამართი ADDRESS ქ. თბილისი, მიხეილ თამარაშვილის ქუჩა N 13 საკადასტრო კოდი N 01.10.16.004.154

თანამდებობა	გვარი	ხელმოწერა
მთ.არქიტექტორი	ს.ავალიანი	
დაამოწმა	ს.ავალიანი	
დაამოწმა	მ.ლუთქვაშვილი	
კონსტრუქტორი	თ.მუსხელიშვილი	

არქიტექტურული ნაწილი ARCHITECTURE

ნახაზის DRWG.	თარიღი DATE OF ISSUE	
	მასშტაბი SCALE	1:200
	სტადია STAGE	
	ფორმატი PAPER SIZE	A-2
	ფაილის სახელი FILE NAME	
	ფურცელი PAGES	

ს-2 პოეფიციენტის საანგარიშო ფართობი (პროეკი)



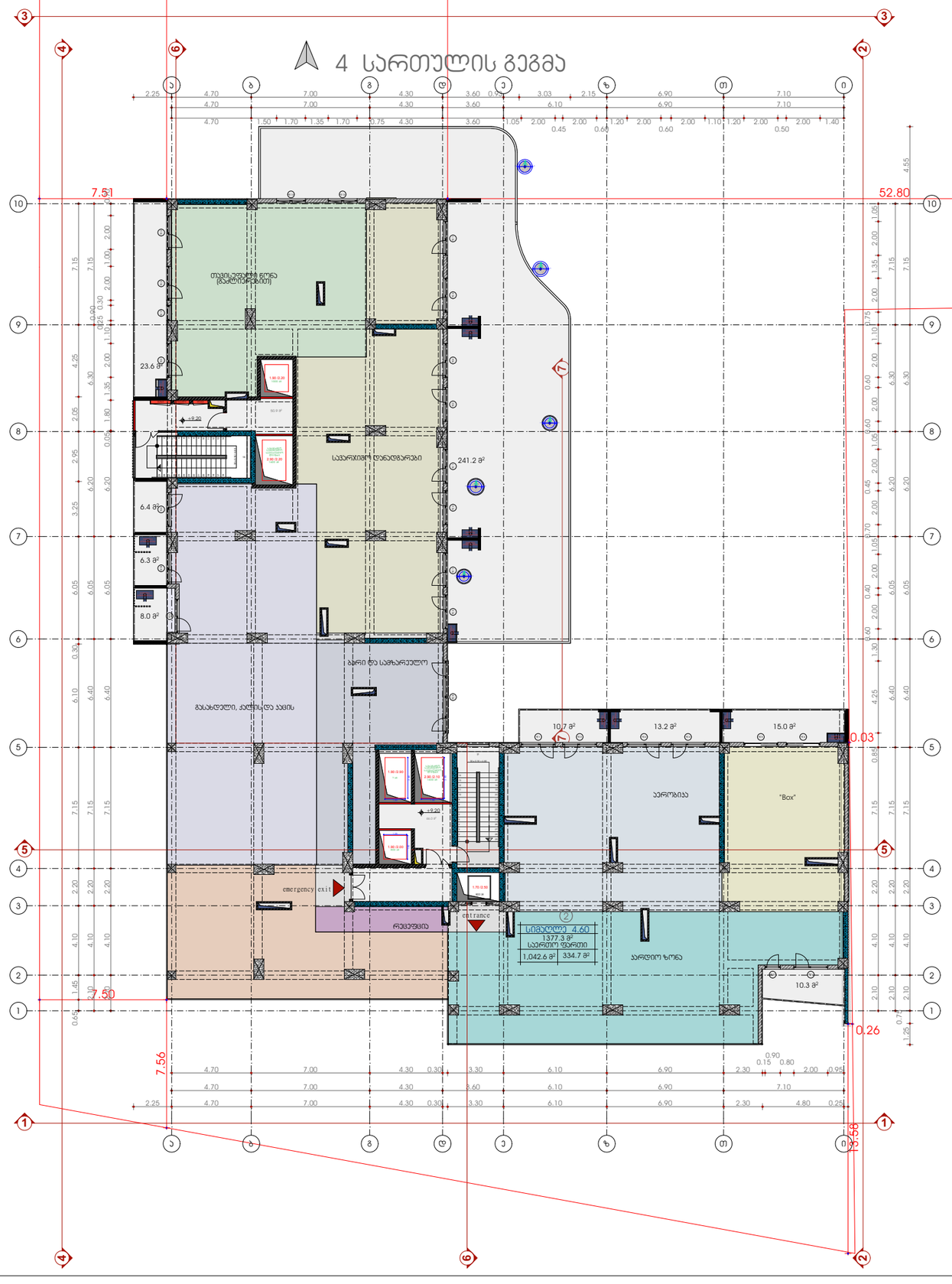

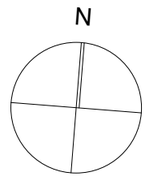

სიტუაციური სქემა KEY PLAN



პირობითი აღნიშვნები LEGEND

ჯრილის ხაზი

ღერძის ხაზი

ხილ. ტოპოგრაფიული აღმილმდებარეობა D-300 sm

ს2 პოეფიციენტის საანგარიშო პოლიგონალური ხაზი(პროეკი)

ტექნ.პარამეტრული მაჩვენებლები

საცხოვრებელი ფართი	0.00 მ²
სახელფასო ფართი	334.7 მ²
პარკინგის ფართი	0.00 მ²
დამხმარე ფართი	0.00 მ²
სველწერტილ. და კიბის უჯრედის ფართი	116.9 მ²
პომერციული ფართი	1042.6 მ²

განაშენიანების ინტენსივობის პოეფიციენტი K2

ექსპლიკაცია

1. დახურული ავტოსადგომი
2. პომერციული ფართი
3. საცხოვრებელი სახლი
4. ღია ავტოსადგომი

შენიშვნები NOTES

- ნახაზი მხოლოდ სანიმებრებმი.
- ნახაზზე მოცემულია არქიტექტორული ნიშნულები

დამკვეთი CLIENT

პროექტი PROJECT

მისამართი ADDRESS ქ. თბილისი, მიხეილ თამარაშვილის ქუჩა N 13 საკადასტრო კოდი N 01.10.16.004.154

თანამდებობა	გვარი	ხელმოწერა
მთ.არქიტექტორი	ს.ავალიანი	
დამკვეთი	ს.ავალიანი	
დამკვეთი	მ.ლორთქიფანიძე	
კონსტრუქტორი	თ.მესხიშვილი	

არქიტექტურული ნაწილი ARCHITECTURE

ნახაზის DRWG.	თარიღი DATE OF ISSUE	
	მასშტაბი SCALE	1:200
	სტადია STAGE	
	ფორმატი PAPER SIZE	A-2
	ფაილის სახელი FILE NAME	
	ფურცელი PAGES	

ს-2 პოეფიციენტის საანგარიშო ფართობი (პროეკი)

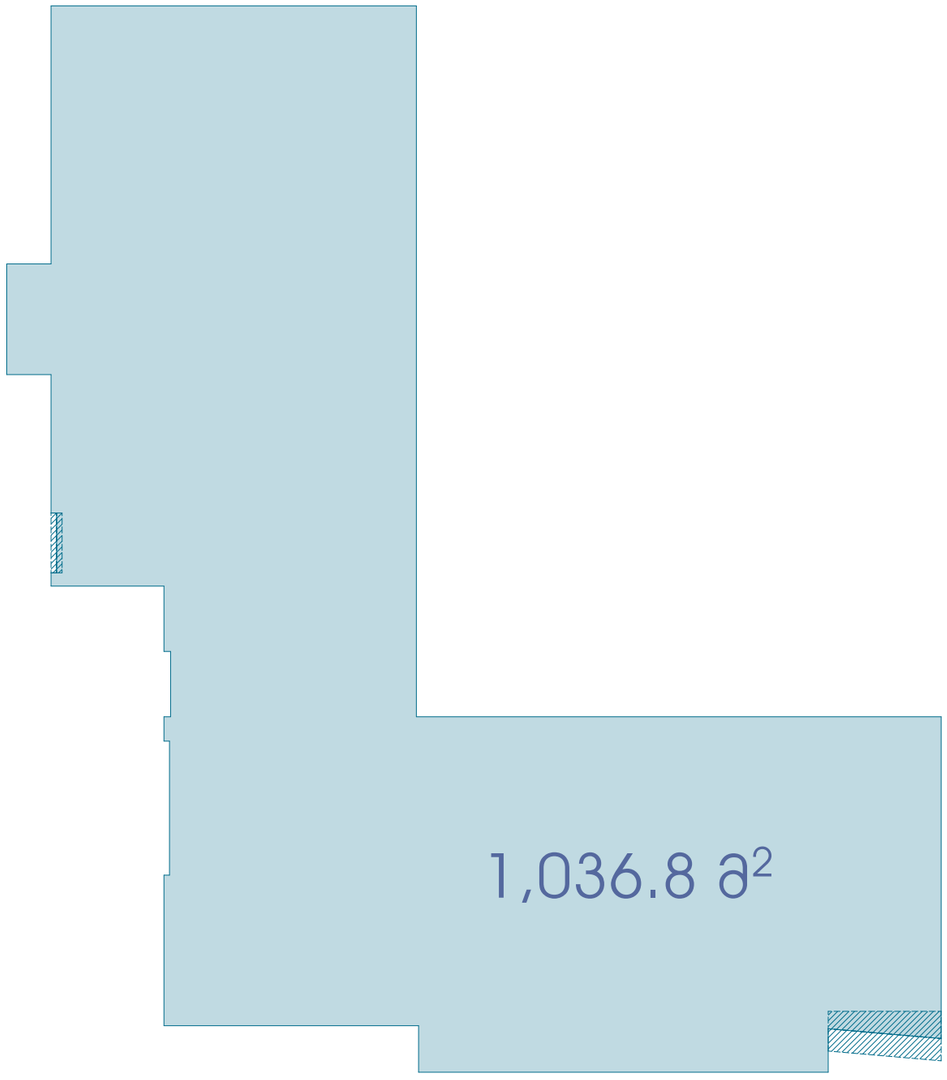

5 სართულის გეგმა

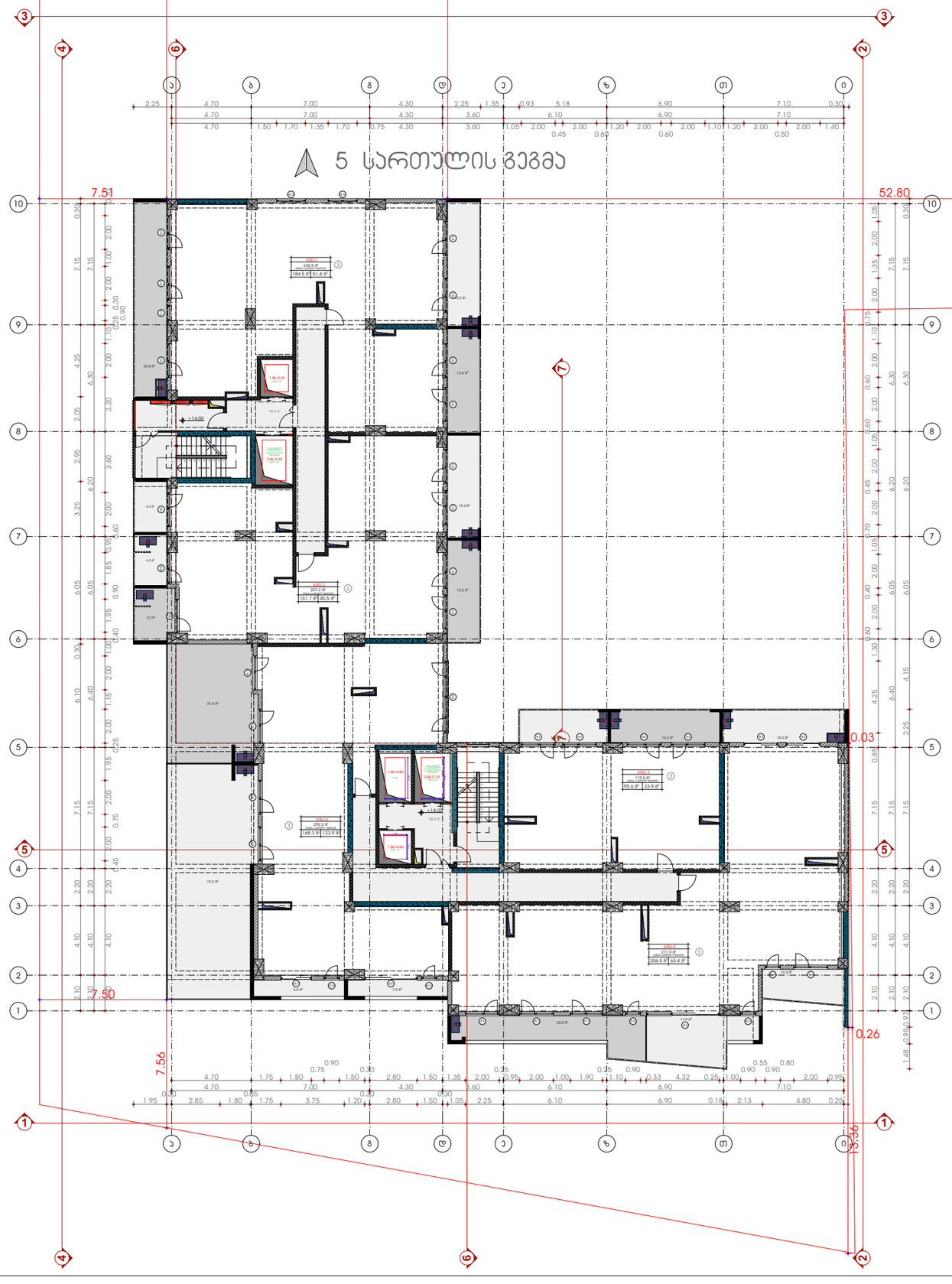

სიტუაციური სქემა KEY PLAN



პირობითი აღნიშვნები LEGEND

ჯრილის ხაზი

ღერძის ხაზი

ხ.ნ. ტოპოგრაფიული აღმატებულება D-300 sm

ს2 პოეფიციენტის საანგარიშო პოლიგონალური ხაზი(პროეკი)

ტექნ.ეკონომიური მაჩვენებლები

საცხოვრებელი ფართი	816.6 მ²
სახაფხულო ფართი	310.1 მ²
პარკინგის ფართი	0.00 მ²
დამხმარე ფართი	0.00 მ²
სველწყლიანობა და პირის პროექციის ფართი	176.9 მ²

განაშენიანების ინტენსივობის პოეფიციენტები K2

ექსპლიკაცია

1. დახურული აუბოსადგომი
2. პომერციული ფართი
3. საცხოვრებელი სახლი
4. ღია აუბოსადგომი

შენიშვნები NOTES

* ნახაზი მხედველობაში საბიმებერებში.
* ნახაზზე მოცემულია არქიტექტორული ნიშნულები

დამკვეთი CLIENT

პროექტი PROJECT

მისამართი ADDRESS ქ. თბილისი, მიხეილ თუმანიშვილის ქუჩა N 13 საკადასტრო კოდი N 01.10.16.004.154

თანამდებობა	გვარი	ხელმოწერა
მთ.არქიტექტორი	ს.ავალიანი	
დამკვეთი	ს.ავალიანი	
დამკვეთი	მ.ტუთელიშვილი	
კონსტრუქტორი	თ.მესხიშვილი	

არქიტექტურული ნაწილი ARCHITECTURE

ნახაზის DRWG.	თარიღი DATE OF ISSUE	
	მასშტაბი SCALE	1:200
	სტადია STAGE	
	ფორმატი PAPER SIZE	A-2
	ფაილის სახელი FILE NAME	
	ფურცელი PAGES	

ს-2 პოეფიციენტის საანგარიშო ფართობი (პროექტი)



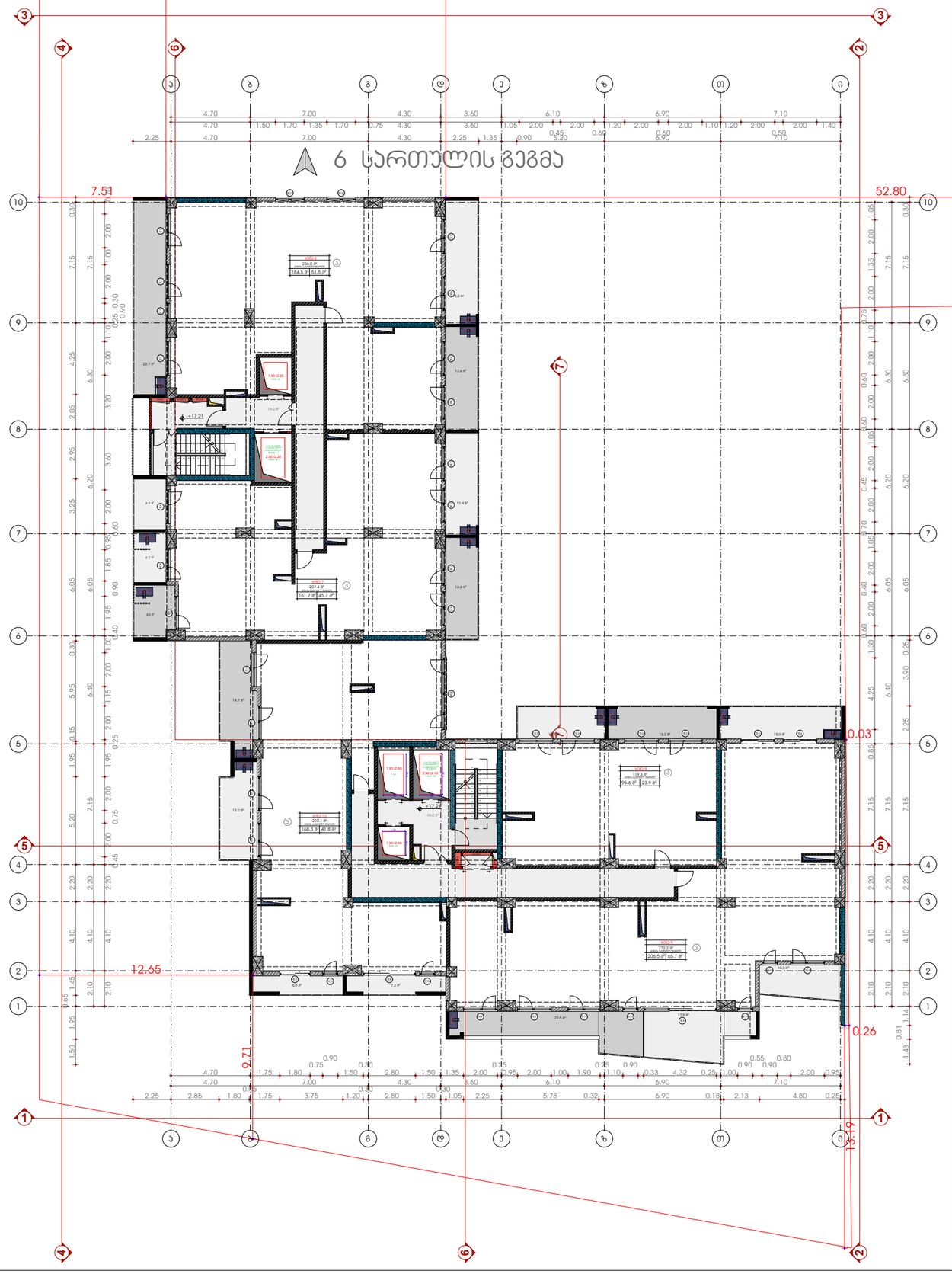



ᲡᲘᲒᲣᲚᲘᲗᲘ ᲡᲥᲔᲛᲐ KEY PLAN

ᲞᲘᲠᲝᲑᲘᲗᲘ ᲐᲦᲜᲘᲨᲕᲜᲔᲑᲘ LEGEND

ᲭᲠᲘᲚᲘᲡ ᲮᲐᲖᲘ

ᲞᲣᲜᲥᲢᲘᲠᲘᲡ ᲮᲐᲖᲘ

ᲮᲔᲚᲘ ᲢᲝᲞᲝᲒᲠᲐᲤᲘᲣᲚᲘ ᲐᲦᲭᲣᲚᲝᲑᲐᲠᲔᲝᲑᲐ D-300 sm

ს2 პოეფიციენტის საანგარიშო პოლიგონალური ხაზი(პროექტი)

ᲫᲘᲠᲘᲗᲐᲓᲘ ᲛᲝᲪᲔᲛᲔᲑᲘ ᲛᲨᲔᲜᲔᲑᲚᲝᲑᲘᲡ ᲞᲐᲠᲐᲛᲔᲢᲠᲔᲑᲘ

ᲡᲐᲪᲮᲝᲕᲠᲔᲑᲔᲚᲘ ᲤᲐᲠᲗᲘ	816.6 მ²
ᲐᲮᲐᲚᲐᲨᲔᲜᲔᲑᲣᲚᲘ ᲤᲐᲠᲗᲘ	228.6 მ²
ᲐᲠᲐᲡᲐᲪᲮᲝᲕᲠᲔᲑᲚᲝ ᲤᲐᲠᲗᲘ	0.00 მ²
ᲓᲐᲛᲮᲛᲐᲠᲔ ᲤᲐᲠᲗᲘ	0.00 მ²
ᲡᲐᲓᲒᲔᲛᲝ, ᲙᲘᲑᲝᲡ ᲓᲐ ᲐᲜᲑᲘᲡ ᲐᲠᲔᲐᲚᲘᲡ ᲤᲐᲠᲗᲘ	172.0 მ²

ᲒᲐᲜᲐᲨᲔᲜᲔᲑᲔᲑᲘᲡ ᲘᲜᲢᲔᲜᲡᲘᲕᲝᲑᲘᲡ ᲞᲝᲔᲤᲘᲪᲘᲔᲜᲢᲔᲑᲘ K2

ᲔᲥᲡᲞᲚᲘᲐᲢᲐᲪᲘᲐ

1. ᲓᲐᲮᲣᲠᲣᲚᲘ ᲐᲕᲢᲝᲡᲐᲓᲒᲝᲛᲘ
2. ᲞᲝᲛᲔᲠᲪᲘᲣᲚᲘ ᲤᲐᲠᲗᲘ
3. ᲡᲐᲪᲮᲝᲕᲠᲔᲑᲔᲚᲘ ᲡᲐᲮᲚᲘ
4. ᲦᲘᲐ ᲐᲕᲢᲝᲡᲐᲓᲒᲝᲛᲘ

ᲨᲔᲜᲘᲨᲕᲜᲔᲑᲘ NOTES

* ᲜᲐᲮᲐᲖᲖᲔ ᲛᲫᲘᲠᲐᲚᲔᲑᲔᲚᲘᲐ ᲡᲐᲜᲘᲢᲐᲠᲣᲚᲔᲑᲔᲑᲘ.
* ᲜᲐᲮᲐᲖᲖᲔ ᲛᲝᲧᲕᲐᲚᲔᲑᲘᲐ ᲐᲠᲥᲘᲢᲔᲥᲢᲣᲠᲘᲡ ᲜᲘᲨᲜᲔᲑᲘ

ᲛᲐᲡᲢᲐᲑᲔᲑᲘ
CLIENT

ᲞᲠᲝᲔᲥᲢᲘ
PROJECT

ᲛᲘᲓᲔᲑᲐᲠᲔᲝᲑᲐ
ADDRESS
ქ. თბილისი, მიხეილ თუმანიშვილის ქუჩა N 13
საკადასტრო კოდი N 01.10.16.004.154

ᲗᲐᲜᲐᲛᲓᲔᲑᲝᲑᲐ	ᲒᲕᲐᲠᲘ	ᲮᲔᲚᲛᲝᲬᲔᲠᲐ
მთ.არქიტექტორი	ს.ᲐᲕᲐᲚᲘᲐᲜᲘ	
ᲓᲐᲛᲔᲮᲛᲐᲕᲔᲑᲐ	ს.ᲐᲕᲐᲚᲘᲐᲜᲘ	
ᲓᲐᲛᲔᲮᲛᲐᲕᲔᲑᲐ	Გ.ᲭᲣᲗᲣᲜᲐᲨᲕᲘᲚᲘ	
ᲙᲝᲜᲡᲢᲠᲣᲥᲢᲝᲠᲘ	Თ.ᲛᲐᲡᲣᲒᲠᲘᲫᲔ	

ᲐᲠᲥᲘᲢᲔᲥᲢᲣᲠᲐ ᲜᲐᲬᲘᲚᲘ
ARCHITECTURE

ᲜᲐᲮᲐᲖᲘᲡ DRWG.	ᲗᲐᲠᲘᲦᲘ DATE OF ISSUE	
	ᲛᲐᲡᲨᲢᲐᲑᲘ SCALE	1:200
	ᲔᲢᲐᲞᲘ STAGE	
	ᲤᲝᲠᲛᲐᲢᲘ PAPER SIZE	A-2
	ᲤᲐᲘᲚᲘᲡ ᲡᲐᲮᲔᲚᲘ FILE NAME	
	ᲤᲣᲠᲪᲚᲔᲑᲘ PAGES	

ს-2 პოეფიციენტის საანგარიშო ფართობი (პროეკი)



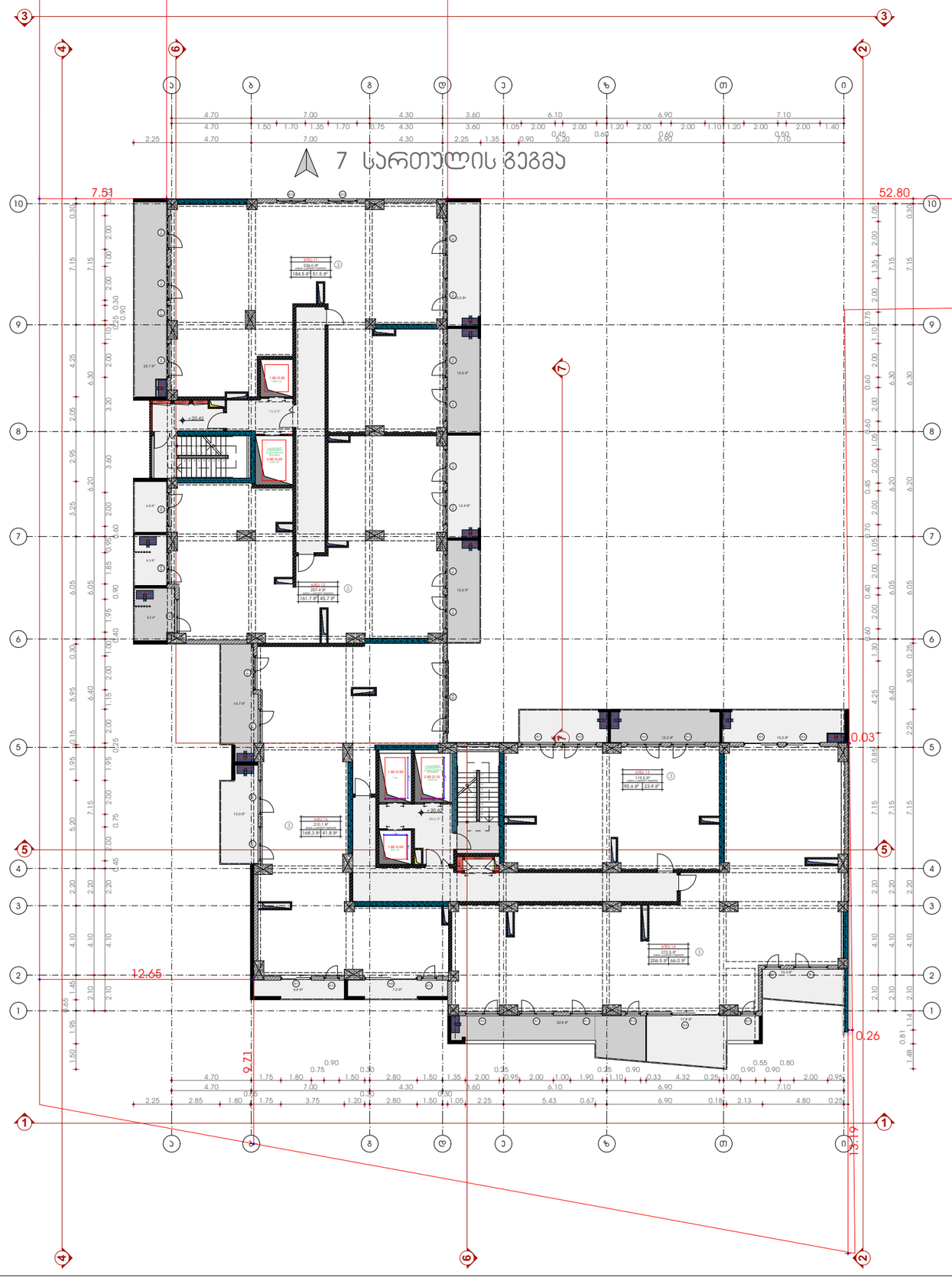



სიტუაციური სქემა KEY PLAN

პირობითი აღნიშვნები LEGEND

- ჯრილის ხაზი
- ღერძის ხაზი
- ხ/ნ ტოპოგრაფიული აღბილმდებარეობა D-300 sm

ს2 პოეფიციენტის საანგარიშო პოლიგონალური ხაზი(პროეკი)

ტექ.ეკონომიური მაჩვენებლები

საცხოვრებელი ფართი	816.6 მ²
სახაფხელო ფართი	228.9 მ²
პარკინგის ფართი	0.00 მ²
დამხმარე ფართი	0.00 მ²
სველწკეტოს. და პის. პრიალის ფართი	172.0 მ²

გაანგარიშების ინვენტივობის პოეფიციენტი K2

ექსპლიკაცია

1. დახურული აივოსადგომი
2. პომერციული ფართი
3. საცხოვრებელი სახლი
4. ღია აივოსადგომი

შენიშვნები NOTES

- ნახაზი მხოლოდ სანიმებრებო.
- ნახაზზე მოცემულია არქიტექტურული ნიშნულები

დამკვეთი CLIENT

პროექტი PROJECT

მისამართი ADDRESS ქ. თბილისი, მიხეილ თუმანიშვილის ქუჩა N 13 საკადასტრო კოდი N 01.10.16.004.154

თანამდებობა	გვარი	ხელმოწერა
მთ.არქიტექტორი	ს.ავალიანი	
დაამოწმა	ს.ავალიანი	
დაამოწმა	მ.ტუთელიშვილი	
კონსტრუქტორი	თ.მასპარაშვილი	

არქიტექტურული ნაწილი ARCHITECTURE

ნახაზის DRWG.	თარიღი DATE OF ISSUE	
	მასშტაბი SCALE	1:200
	სტადია STAGE	
	ფორმატი PAPER SIZE	A-2
	ფაილის სახელი FILE NAME	
	ფურცელი PAGES	

ს-2 პოეფიციენტის საანგარიშო ფართობი (პროექტი)



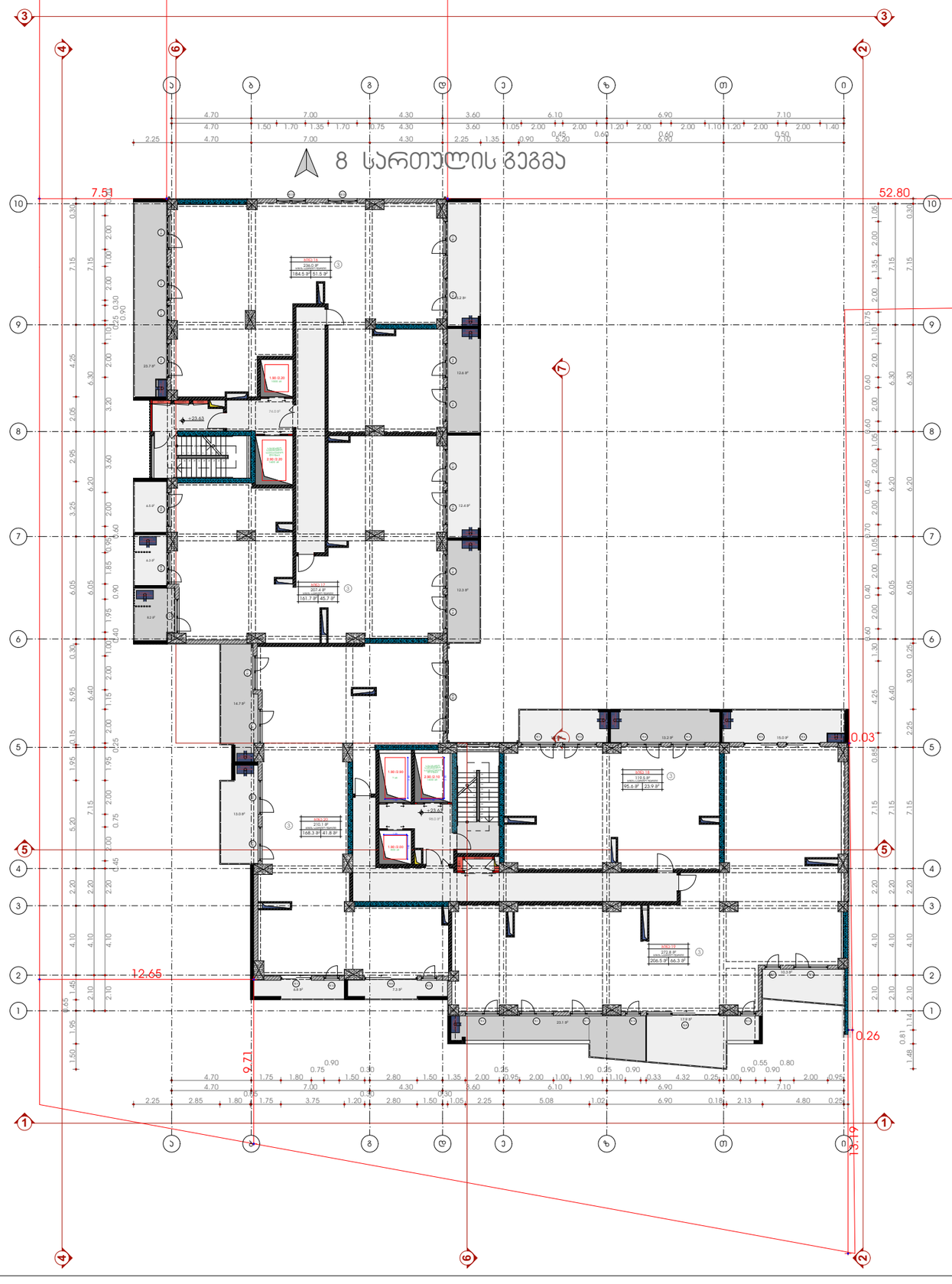

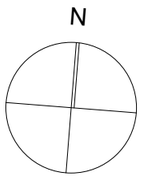

სიტუაციური სქემა KEY PLAN



პირობითი აღნიშვნები LEGEND

ჭრილის ხაზი

ღერძის ხაზი

ხ=0.4 ტოპოგრაფიული აღმატებულება D-300 sm

ს2 პოეფიციენტის საანგარიშო პოლიგონალური ხაზი(პროექტი)

ტექ.ეკონომიური მაჩვენებლები

საცხოვრებელი ფართი	816.6 მ²
სახაფხულო ფართი	229.2 მ²
პარკინგის ფართი	0.00 მ²
დამხმარე ფართი	0.00 მ²
სპორტდარბაზის და აივნის პროექციის ფართი	172.0 მ²

გაანგარიშების ინვენტივობის პოეფიციენტი K2

ექსპლიკაცია

1. დახურული აუბოსადგომი
2. პომერციული ფართი
3. საცხოვრებელი სახლი
4. ღია აუბოსადგომი

შენიშვნები NOTES

- ნახაზი მხოლოდ სანიმებრებში.
- ნახაზზე მოცემულია არქიტექტორული ნიშნულები

დამკვეთი CLIENT

პროექტი PROJECT

მისამართი ADDRESS ქ. თბილისი, მიხეილ თამარაშვილის ქუჩა N 13 საკადასტრო კოდი N 01.10.16.004.154

თანამდებობა	გვარი	ხელმოწერა
მთ.არქიტექტორი	ს.ავალიანი	
დაამოწმა	ს.ავალიანი	
დაამოწმა	მ.ლორთქიფანიძე	
კონსტრუქტორი	თ.მასპანიძე	

არქიტექტურული ნაწილი ARCHITECTURE

ნახაზის DRWG.	თარიღი DATE OF ISSUE	
	მასშტაბი SCALE	1:200
	სტადია STAGE	
	ფორმატი PAPER SIZE	A-2
	ფაილის სახელი FILE NAME	
	ფურცელი PAGES	

ს-2 პოეფიციენტის საანგარიშო ფართობი (პროექტი)



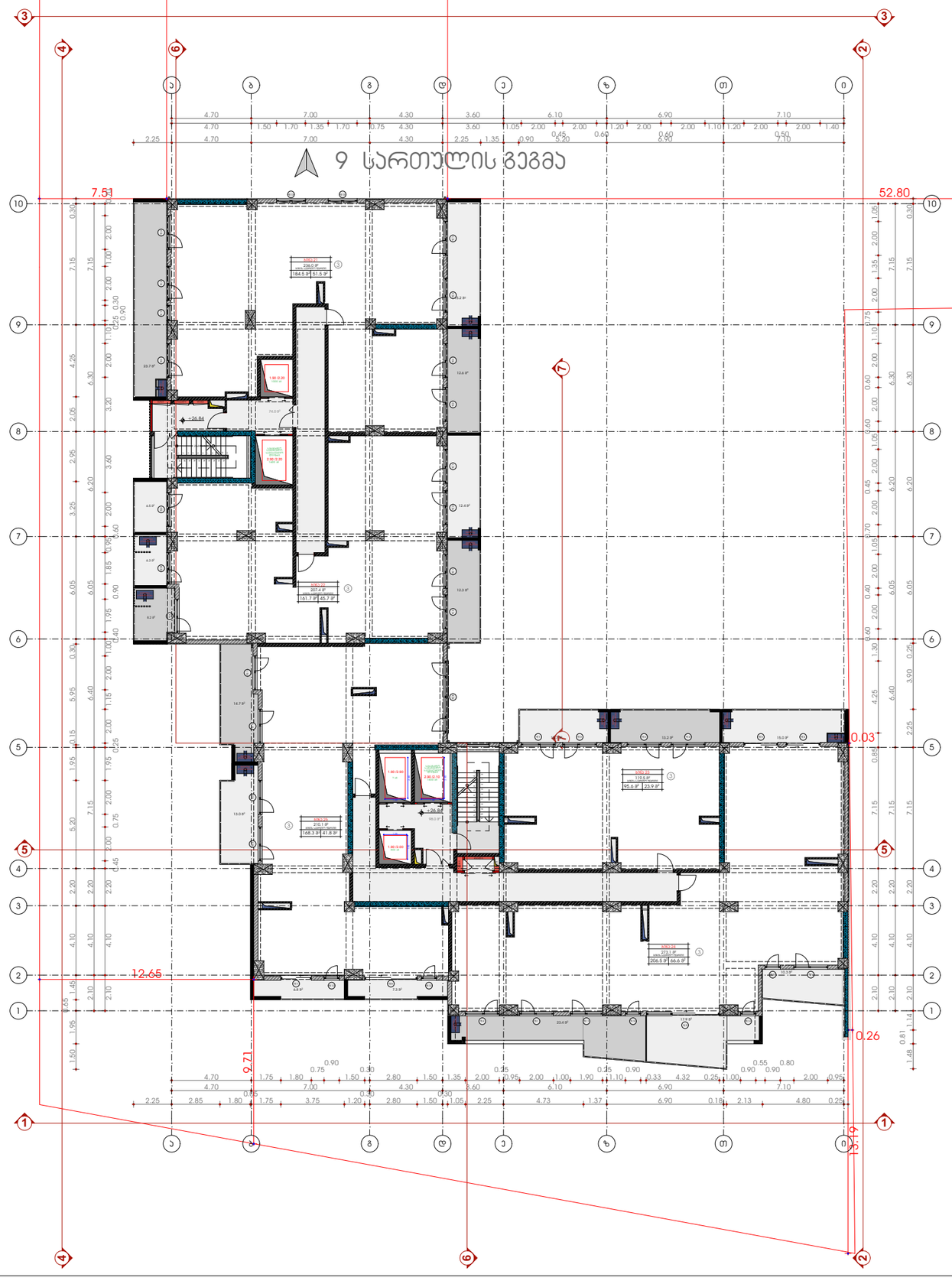



სიტუაციური სქემა KEY PLAN

პირობითი აღნიშვნები LEGEND

ჭრილის ხაზი

ღერძის ხაზი

ხილ. ტოპოგრაფიული ობიექტებისგან დაშორების მანძილი D-300 sm

ს2 პოეფიციენტის საანგარიშო პოლიგონალური ხაზი(პროექტი)

ტექნ.ეკონომიკური მაჩვენებლები

საცხოვრებელი ფართი	816.6 მ²
სახაფხულო ფართი	229.5 მ²
პარკინგის ფართი	0.00 მ²
დამხმარე ფართი	0.00 მ²
სპორტდარბაზის და აივნის პროექციის ფართი	172.0 მ²

გაანგარიშების ინვენტივობის პოეფიციენტი K2

ექსპლიკაცია

1. დახურული აუბოსადგომი
2. პომერციული ფართი
3. საცხოვრებელი სახლი
4. ღია აუბოსადგომი

შენიშვნები NOTES

- ნახაზი მხოლოდ სანიმუშოა.
- ნახაზზე მოცემულია არქიტექტურული ნიშნულები

დამკვეთი CLIENT

პროექტი PROJECT

მისამართი ADDRESS ქ. თბილისი, მიხეილ თუმანიშვილის ქუჩა N 13 საკადასტრო კოდი N 01.10.16.004.154

თანამდებობა	გვარი	ხელმოწერა
მთ.არქიტექტორი	ს.ავალიანი	
დაამოწმა	ს.ავალიანი	
დაამოწმა	მ.ტუთელიშვილი	
კონსტრუქტორი	თ.მუსხელიშვილი	

არქიტექტურული ნაწილი ARCHITECTURE

ნახაზის DRWG.	თარიღი DATE OF ISSUE	
	მასშტაბი SCALE	1:200
	სტადია STAGE	
	ფორმატი PAPER SIZE	A-2
	ფაილის სახელი FILE NAME	
	ფურცელი PAGES	

ბ-2 პოეფიციენტის საანგარიშო ფართობი (პროექტი)



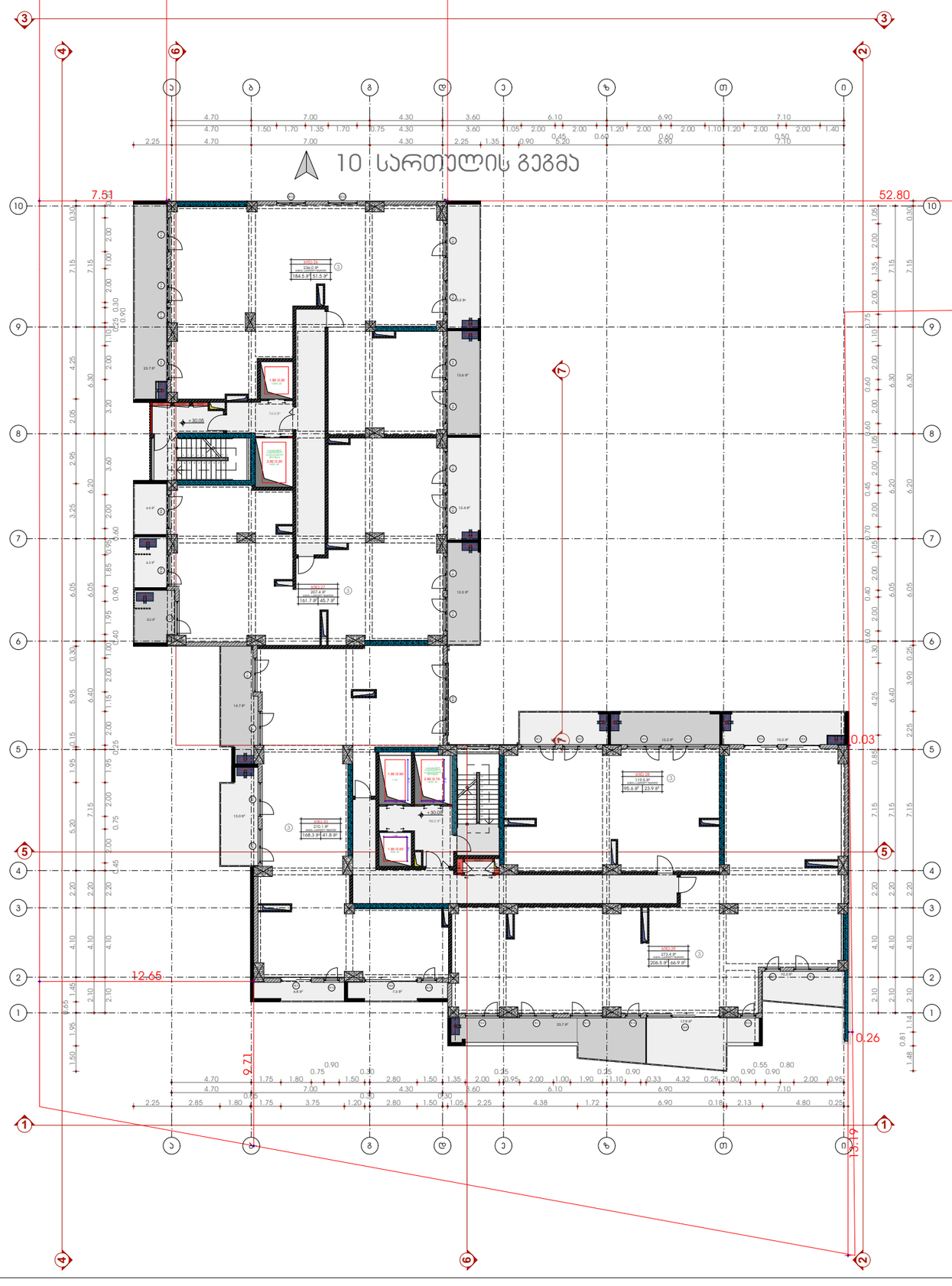



სიტუაციური სქემა KEY PLAN

პირობითი აღნიშვნები LEGEND

ჭრილის ხაზი

ღერძის ხაზი

ხმის ტოპოგრაფიული აღბეჭდვისათვის D-300 sm

ბ2 პოეფიციენტის საანგარიშო პოლიგონალური ხაზი(პროექტი)

ტექნ.პარამეტრული მაჩვენებლები

საცხოვრებელი ფართი	816.6 მ²
სახელფასო ფართი	229.8 მ²
პარკინგის ფართი	0.00 მ²
დამხმარე ფართი	0.00 მ²
სველწერტილ. და აივნის პროექტის ფართი	172.0 მ²

განათვლიანების ინვენსივობის პოეფიციენტი K2

ექსპლიკაცია

1. დახურული აუბოსადგომი
2. პომერციული ფართი
3. საცხოვრებელი სახლი
4. ღია აუბოსადგომი

შენიშვნები NOTES

- ნახაზი მხოლოდ საინფორმაციოა.
- ნახაზზე მოცემული არქიტექტორული ნიშნულები

დამკვეთი CLIENT

პროექტი PROJECT

მისამართი ADDRESS ქ. თბილისი, მიხეილ თამარაშვილის ქუჩა N 13 საკადასტრო კოდი N 01.10.16.004.154

თანამდებობა	გვარი	ხელმოწერა
მთ.არქიტექტორი	ს.ავალიანი	
დაამოწმა	ს.ავალიანი	
დაამოწმა	მ.ლორთქიფანიძე	
კონსტრუქტორი	თ.მესხიშვილი	

არქიტექტურული ნაწილი ARCHITECTURE

ნახაზის DRWG.	თარიღი DATE OF ISSUE	
	მასშტაბი SCALE	1:200
	სტადია STAGE	
	ფორმატი PAPER SIZE	A-2
	ფაილის სახელი FILE NAME	
	ფურცელი PAGES	

ბ-2 პოეფიციენტის საანგარიშო ფართობი (პროეკი)



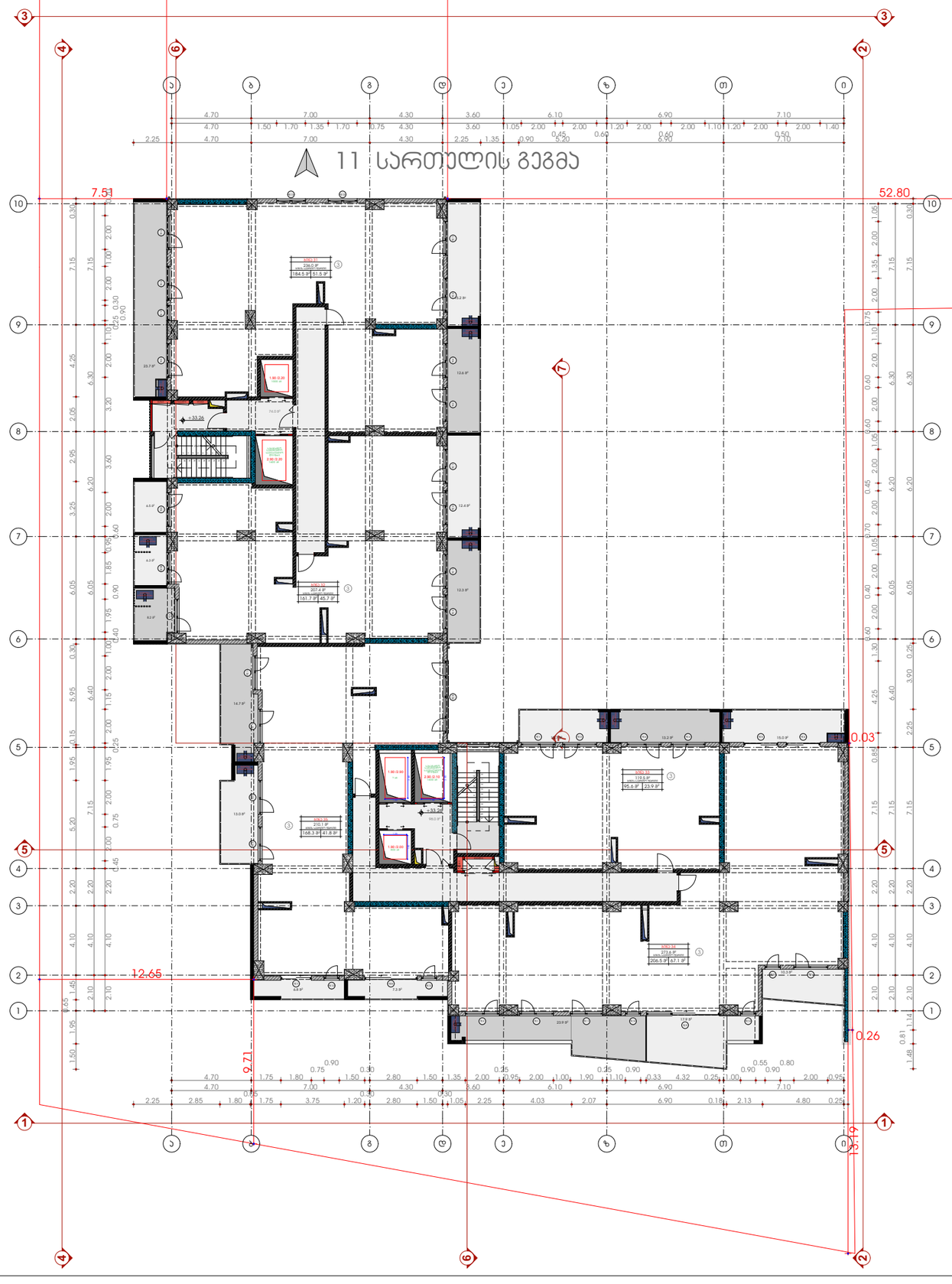



ᲡᲘᲒᲣᲚᲘᲗᲘ ᲡᲥᲔᲛᲐ KEY PLAN

ᲞᲘᲠᲝᲑᲘᲗᲘ ᲐᲦᲜᲘᲨᲕᲜᲔᲑᲘ LEGEND

ᲭᲠᲘᲚᲘᲡ ᲮᲐᲮᲘ

ᲦᲠᲛᲘᲡ ᲮᲐᲮᲘ

ᲮᲔᲚᲡ ᲒᲝᲜᲒᲠᲤᲕᲘᲚᲘ ᲐᲦᲭᲣᲚᲝᲑᲐᲠᲝᲑᲐ D-300 sm

ბ2 პოეფიციენტის საანგარიშო პოლიგონალური ხაზი(პროეკი)

ᲪᲮᲠ.ᲣᲠᲝᲜᲛᲘᲐᲜᲘ ᲛᲐᲩᲕᲔᲜᲔᲑᲚᲔᲑᲘ

ᲡᲐᲪᲮᲝᲕᲠᲔᲑᲔᲚᲘ ᲤᲐᲠᲗᲘ	816.6 მ²
ᲐᲮᲐᲠᲔᲑᲔᲚᲝ ᲤᲐᲠᲗᲘ	230.0 მ²
ᲐᲠᲐᲡᲐᲘᲜᲘᲡ ᲤᲐᲠᲗᲘ	0.00 მ²
ᲓᲐᲛᲮᲛᲐᲠᲔ ᲤᲐᲠᲗᲘ	0.00 მ²
ᲡᲐᲓᲒᲔᲑᲚᲝᲡ, ᲓᲐ ᲐᲜᲑᲘᲡ ᲥᲕᲔᲨᲔᲡᲘᲡ ᲤᲐᲠᲗᲘ	172.0 მ²

ᲒᲐᲜᲐᲨᲔᲜᲔᲑᲔᲜᲘᲡ ᲘᲜᲢᲔᲜᲡᲘᲕᲝᲑᲘᲡ ᲙᲝᲔᲤᲘᲪᲘᲔᲜᲢᲔᲑᲘ K2

ᲔᲥᲡᲞᲚᲘᲐᲢᲐᲪᲘᲐ

1. ᲓᲐᲮᲣᲠᲣᲚᲘ ᲐᲕᲢᲝᲡᲐᲓᲒᲝᲛᲘ
2. ᲙᲝᲛᲔᲠᲪᲘᲣᲚᲘ ᲤᲐᲠᲗᲘ
3. ᲡᲐᲪᲮᲝᲕᲠᲔᲑᲔᲚᲘ ᲡᲐᲮᲚᲘ
4. ᲦᲘᲐ ᲐᲕᲢᲝᲡᲐᲓᲒᲝᲛᲘ

ᲨᲔᲜᲘᲨᲕᲜᲔᲑᲘ NOTES

* ᲜᲐᲮᲐᲖᲖᲔ ᲛᲫᲘᲠᲐᲚᲔᲑᲔᲚᲘᲐ ᲡᲐᲜᲘᲢᲐᲠᲣᲚᲔᲑᲔᲑᲘ.
* ᲜᲐᲮᲐᲖᲖᲔ ᲛᲝᲧᲕᲐᲚᲔᲑᲘᲐ ᲐᲠᲥᲘᲢᲔᲥᲢᲝᲜᲘᲡ ᲜᲘᲨᲜᲔᲑᲘ

ᲛᲤᲚᲘᲡᲪᲔᲛᲘ CLIENT

ᲞᲠᲝᲔᲥᲢᲘ PROJECT

ᲛᲘᲛᲐᲠᲗᲔᲑᲐ ADDRESS ქ. თბილისი, მიხეილ თუმანიშვილის ქუჩა N 13 საკადასტრო კოდი N 01.10.16.004.154

ᲗᲐᲜᲐᲛᲓᲔᲑᲝᲑᲐ	ᲒᲕᲐᲠᲘ	ᲮᲔᲚᲛᲝᲬᲔᲠᲐ
ᲐᲕᲢᲝᲠᲘ/ᲐᲠᲥᲘᲢᲔᲥᲢᲝᲠᲘ	ს.ᲐᲡᲐᲚᲘᲐᲜᲘ	
ᲓᲐᲛᲔᲡᲬᲠᲔ	ს.ᲐᲡᲐᲚᲘᲐᲜᲘ	
ᲓᲐᲛᲔᲡᲬᲠᲔ	Გ.ᲭᲣᲗᲣᲜᲘᲨᲕᲘᲚᲘ	
ᲙᲝᲜᲡᲣᲚᲢᲐᲜᲢᲘ	Თ.ᲒᲣᲡᲢᲐᲕᲐᲠᲘᲫᲔ	

ᲐᲠᲥᲘᲢᲔᲥᲢᲣᲠᲘᲡ ᲜᲐᲬᲘᲚᲘ ARCHITECTURE

ᲜᲐᲮᲐᲖᲘᲡ DRWG.	ᲗᲐᲠᲘᲦᲘ DATE OF ISSUE	
	ᲛᲐᲡᲨᲢᲐᲑᲘ SCALE	1:200
	ᲔᲢᲐᲞᲘ STAGE	
	ᲤᲝᲠᲛᲐᲢᲘ PAPER SIZE	A-2
	ᲤᲐᲘᲚᲘᲡ ᲡᲐᲮᲔᲚᲘ FILE NAME	
	ᲤᲣᲠᲪᲚᲔᲑᲘ PAGES	

ს-2 პოეფიციენტის საანგარიშო ფართობი (პროექტი)



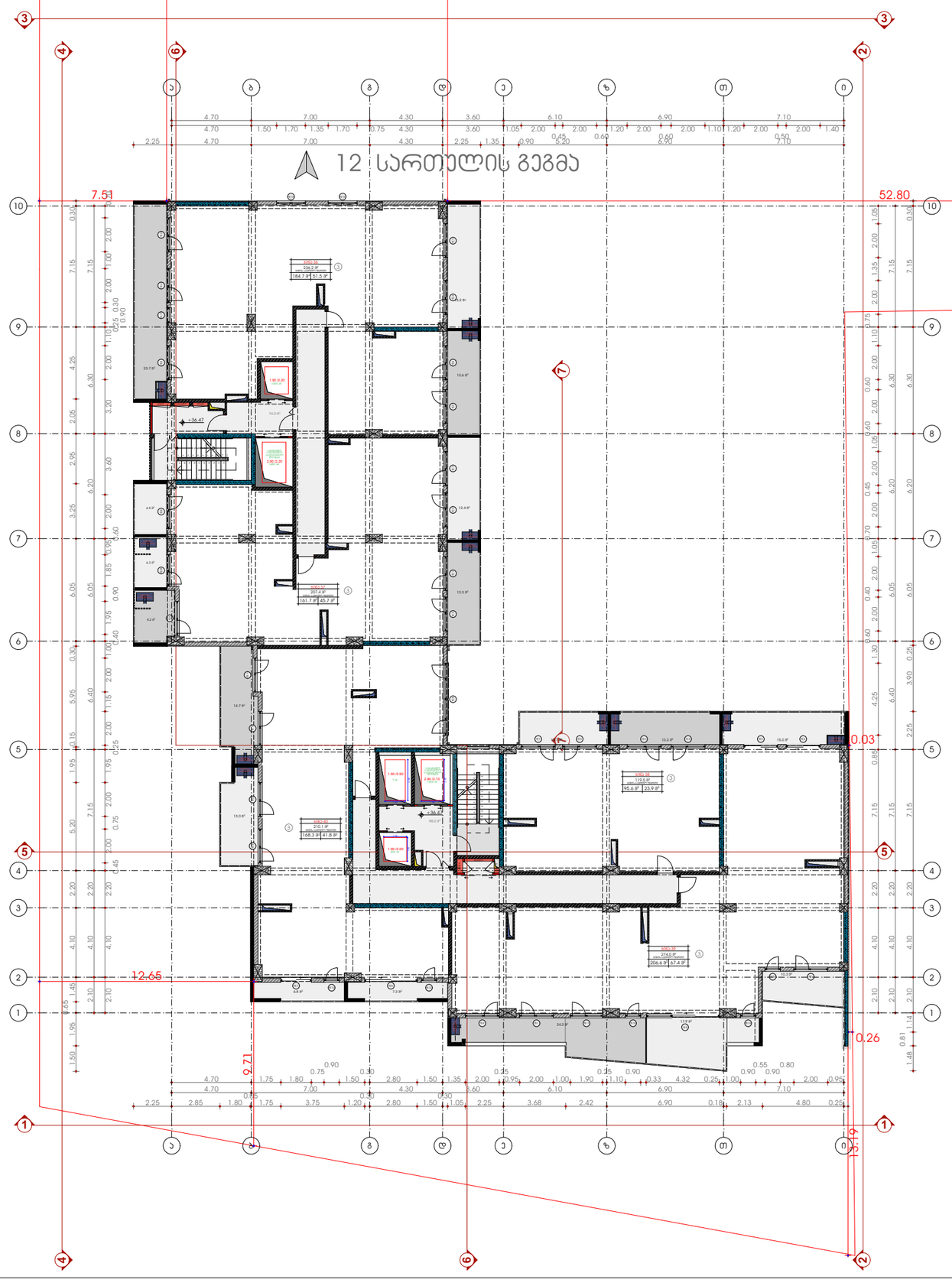



სიტუაციური სქემა KEY PLAN

პირობითი აღნიშვნები LEGEND

ჭრილის ხაზი

ღერძის ხაზი

ხილ. ტოპოგრაფიული ანდამატურებულობა D-300 sm

ს2 პოეფიციენტის საანგარიშო პოლიგონალური ხაზი(პროექტი)

ტექნ.ეკონომიური მაჩვენებლები

საცხოვრებელი ფართი	816.9 მ²
სახაფხულო ფართი	230.3 მ²
პარკინგის ფართი	0.00 მ²
დამხმარე ფართი	0.00 მ²
სპორტდარბაზის და აივნის პროექციის ფართი	172.0 მ²

გაანგარიშების ინვენტივობის პოეფიციენტი K2

ექსპლიკაცია

1. დახურული აუბოსადგომი
2. პომერციული ფართი
3. საცხოვრებელი სახლი
4. ღია აუბოსადგომი

შენიშვნები NOTES

- ნახაზი მხოლოდ სანიმუშოა.
- ნახაზზე მოცემულია არქიტექტურული ნიშნულები

დამკვეთი CLIENT

პროექტი PROJECT

მისამართი ADDRESS ქ. თბილისი, მიხეილ თამარაშვილის ქუჩა N 13 საკადასტრო კოდი N 01.10.16.004.154

თანამდებობა	გვარი	ხელმოწერა
მთ.არქიტექტორი	ს.ავალიანი	
დაამოწმა	ს.ავალიანი	
დაამოწმა	მ.ლორთქიფანიძე	
კონსტრუქტორი	თ.მესხიშვილი	

არქიტექტურული ნაწილი ARCHITECTURE

ნახაზის DRWG.	თარიღი DATE OF ISSUE	
	მასშტაბი SCALE	1:200
	სტადია STAGE	
	ფორმატი PAPER SIZE	A-2
	ფაილის სახელი FILE NAME	
	ფურცელი PAGES	

ბ-2 პოეფიციენტის საანგარიშო ფართობი (პროექტი)



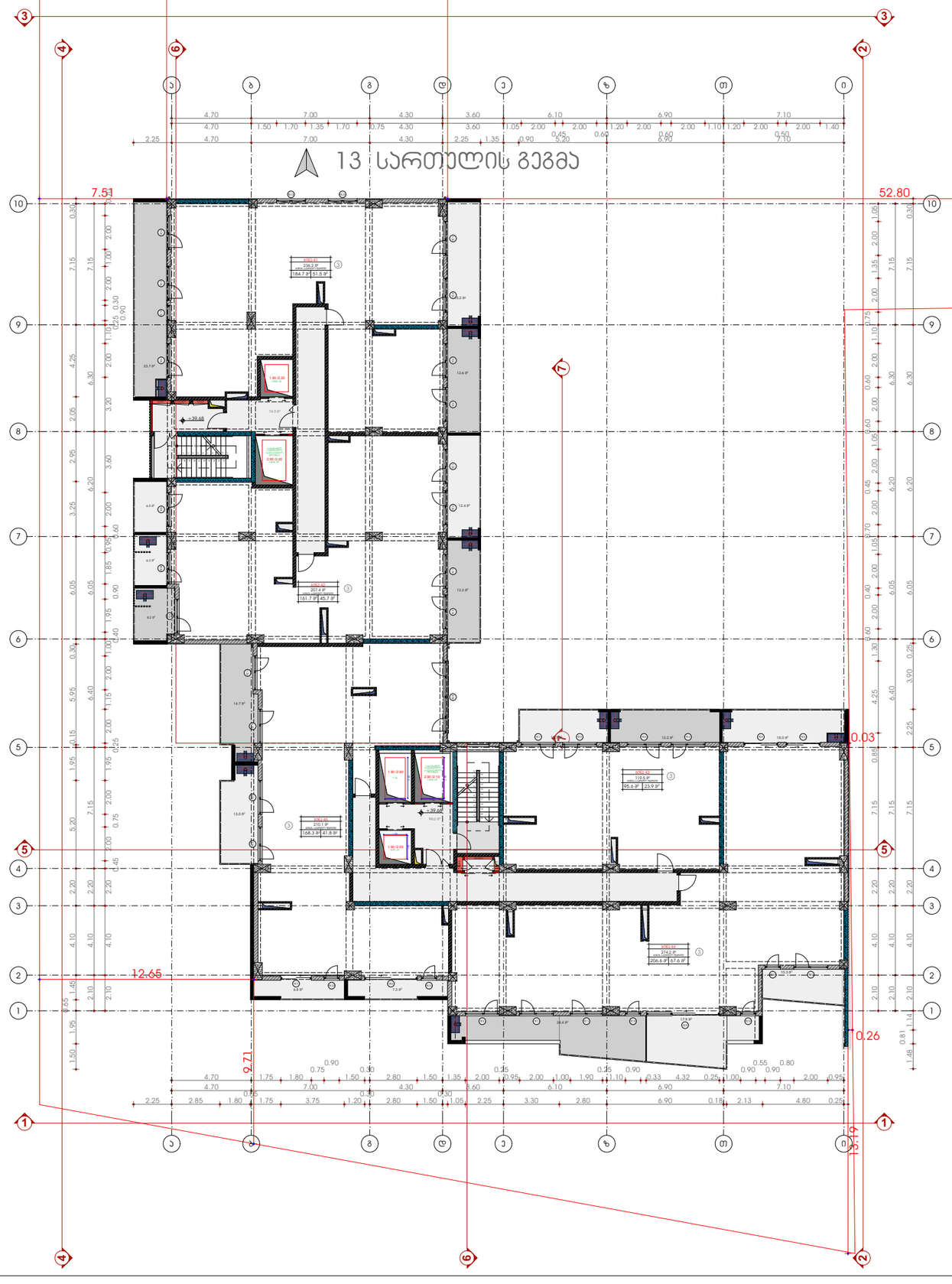

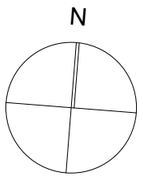

სიტუაციური სქემა KEY PLAN



პირობითი აღნიშვნები LEGEND

ჭრილის ხაზი

ღერძის ხაზი

ხ=0.6 ტოპოგრაფიული აღმატებულება D-300 sm

ბ2 პოეფიციენტის საანგარიშო პოლიგონალური ხაზი(პროექტი)

ტექნ.პარამეტრული მაჩვენებლები

საცხოვრებელი ფართი	816.9 მ²
სახელფასო ფართი	230.5 მ²
პარკინგის ფართი	0.00 მ²
დამხმარე ფართი	0.00 მ²
სველწერტილ. და აივნის პროექტის ფართი	172.0 მ²

განაშენიანების ინტენსივობის პოეფიციენტი K2

ექსპლიკაცია

1. დახურული აუზოსაღგომი
2. პომერციული ფართი
3. საცხოვრებელი სახლი
4. ღია აუზოსაღგომი

შენიშვნები NOTES

- ნახაზი მხედველობაშია სანიტარებში.
- ნახაზზე მოცემულია არქიტექტორული ნიშნულები

დამკვეთი CLIENT

პროექტი PROJECT

მისამართი ADDRESS ქ. თბილისი, მიხეილ თამარაშვილის ქუჩა N 13 საკადასტრო კოდი N 01.10.16.004.154

თანამდებობა	გვარი	ხელმოწერა
მთ.არქიტექტორი	ს.ავალიანი	
დაამოწმა	ს.ავალიანი	
დაამოწმა	მ.ლორთქიფანიძე	
კონსტრუქტორი	თ.მესხიშვილი	

არქიტექტურული ნაწილი ARCHITECTURE

ნახაზის DRWG.	თარიღი DATE OF ISSUE	
	მასშტაბი SCALE	1:200
	სტადია STAGE	
	ფორმატი PAPER SIZE	A-2
	ფაილის სახელი FILE NAME	
	ფურცელი PAGES	

ბ-2 პოეფიციენტის საანგარიშო ფართობი (პროექტი)



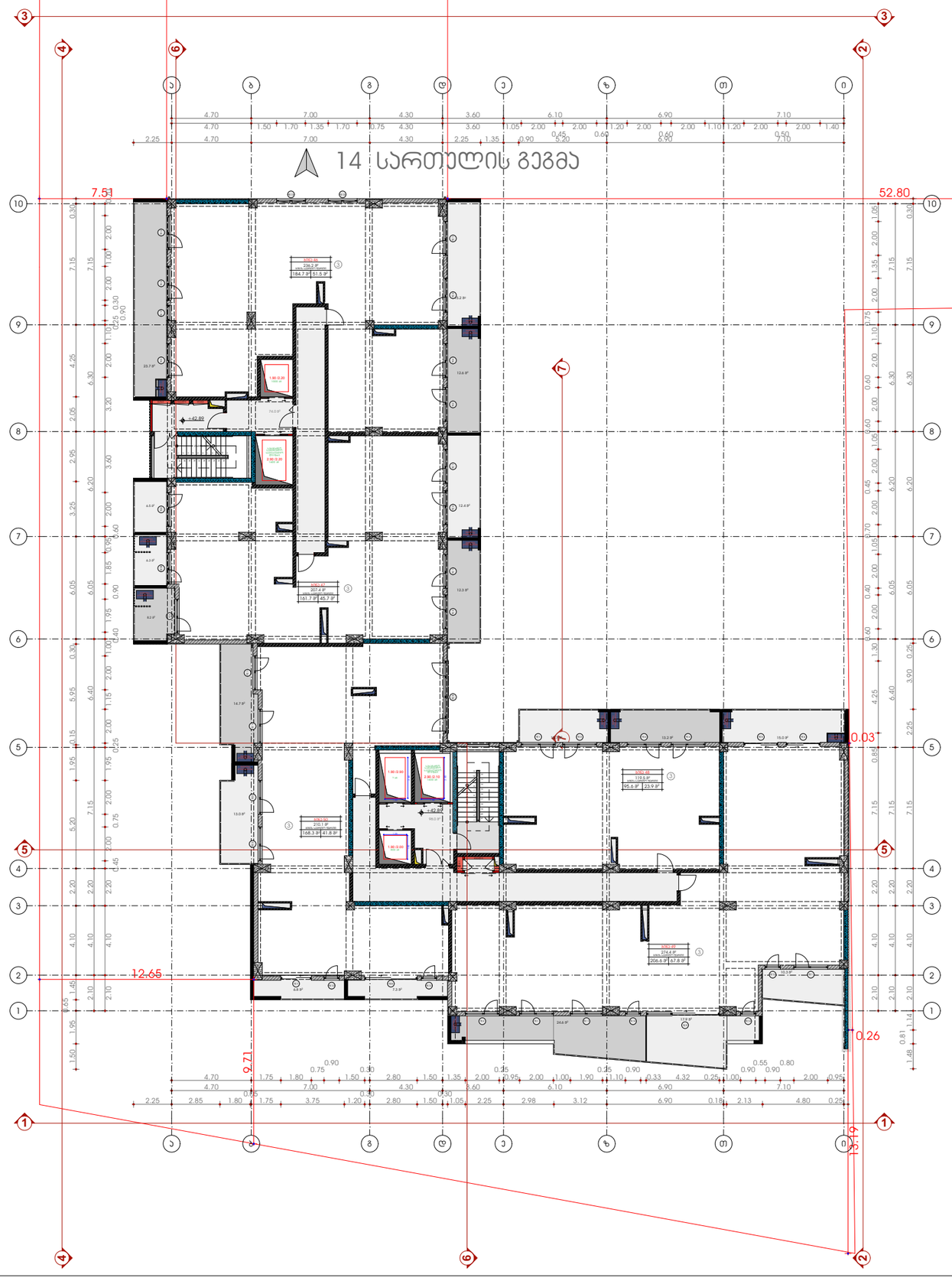

N

სიტუაციური სქემა KEY PLAN



პირობითი აღნიშვნები LEGEND

ჯრილის ხაზი

ღერძის ხაზი

ხ=0 ტოპოგრაფიული აღმატებულება D-300 sm

ბ2 პოეფიციენტის საანგარიშო პოლიგონალური ხაზი(პროექტი)

ტექნ.პარამეტრები მაჩვენებლები

საცხოვრებელი ფართი	816.9 მ²
სახელოსნო ფართი	230.7 მ²
პარკინგის ფართი	0.00 მ²
დამხმარე ფართი	0.00 მ²
სველწერტილ. და კიბის პროექციის ფართი	172.0 მ²

გაანგარიშების ინვენტივობის პოეფიციენტი K2

ექსპლიკაცია

1. დახურული აუბოსადგომი
2. პომერციული ფართი
3. საცხოვრებელი სახლი
4. ღია აუბოსადგომი

შენიშვნები NOTES

- ნახაზი მხოლოდ საინფორმაციოა.
- ნახაზზე მოცემული არქიტექტორული ნიშნულები

დამკვეთი CLIENT

პროექტი PROJECT

მისამართი ADDRESS ქ. თბილისი, მიხეილ თამარაშვილის ქუჩა N 13 საკადასტრო კოდი N 01.10.16.004.154

თანამდებობა	გვარი	ხელმოწერა
მთ.არქიტექტორი	ს.ავალიანი	
დაამოწმა	ს.ავალიანი	
დაამოწმა	მ.ლორთქიფანიძე	
კონსტრუქტორი	თ.მესხიშვილი	

არქიტექტორული ნაწილი ARCHITECTURE

ნახაზის DRWG.	თარიღი DATE OF ISSUE	
	მასშტაბი SCALE	1:200
	სტადია STAGE	
	ფორმატი PAPER SIZE	A-2
	ფაილის სახელი FILE NAME	
	ფურცელი PAGES	

ს-2 პოეფიციენტის საანგარიშო ფართობი (პროეკი)



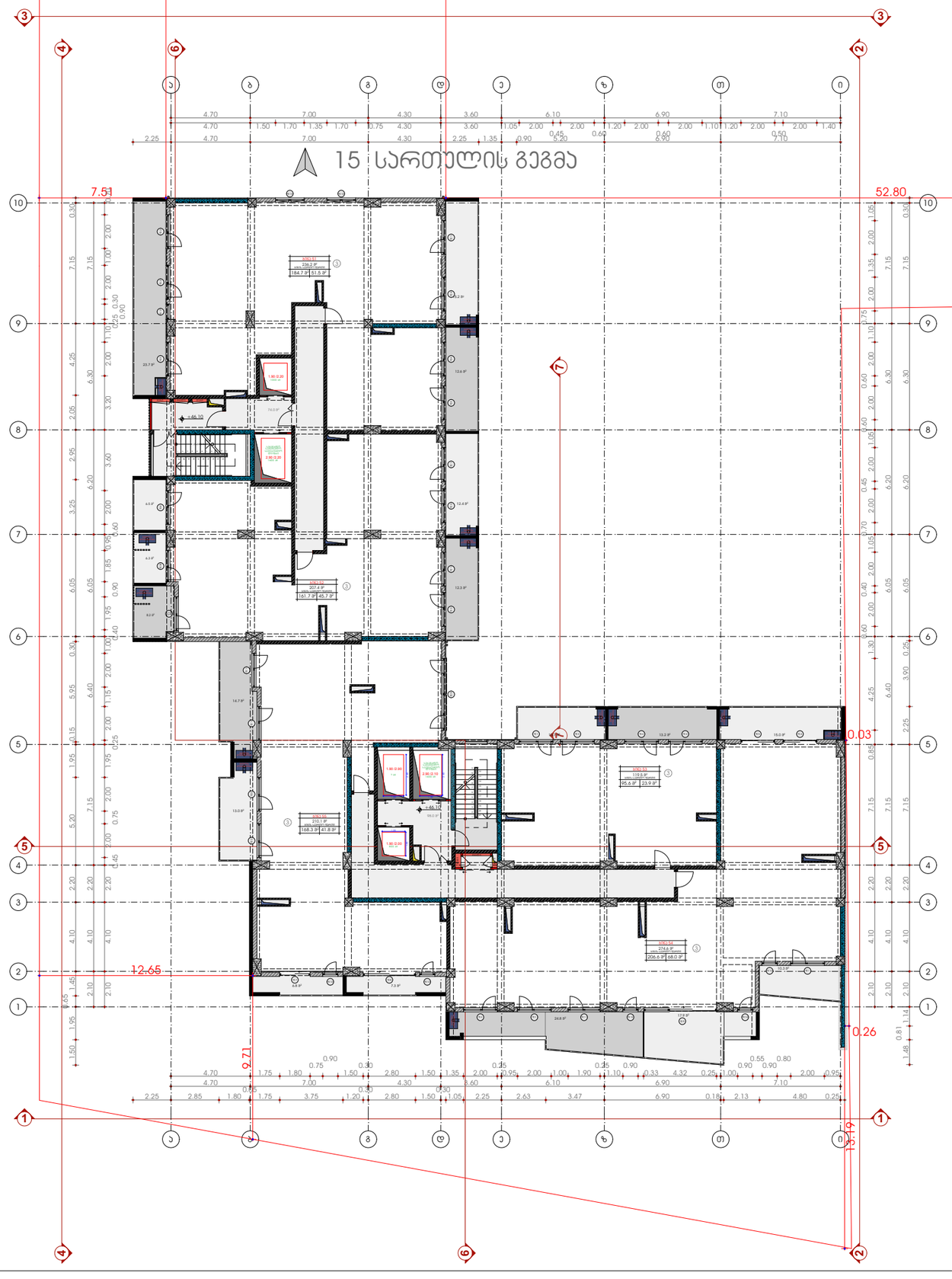

სიტუაციური სქემა KEY PLAN



პირობითი აღნიშვნები LEGEND

ჯრილის ხაზი

ღერძის ხაზი

ხ=0, ტოპოგრაფიული აღმატებულება D-300 sm

ს2 პოეფიციენტის საანგარიშო პოლიგონალური ხაზი(პროეკი)

ტექნ.ეკონომიკური მაჩვენებლები

საცხოვრებელი ფართი	816.9 მ²
სახელოსნო ფართი	230.9 მ²
პარკინგის ფართი	0.00 მ²
დამხმარე ფართი	0.00 მ²
სველწყლიანი კვანძის ფართი	172.0 მ²

გაანგარიშების ინვენტარიზაციის პოეფიციენტი K2

ექსპლიკაცია

1. დახერული აივანსაღებრი
2. პომერციული ფართი
3. საცხოვრებელი სახლი
4. ღია აივანსაღებრი

შენიშვნები NOTES

- ნახაზი მხოლოდ სანიმებრებმი.
- ნახაზზე მოცემულია არქიტექტორული ნიშნულები

დამკვეთი CLIENT

პროექტი PROJECT

მისამართი ADDRESS ქ. თბილისი, მიხეილ თამარაშვილის ქუჩა N 13 საკადასტრო კოდი N 01.10.16.004.154

თანამდებობა	გვარი	ხელმოწერა
მთ.არქიტექტორი	ს.ავალიანი	
დაამოწმა	ს.ავალიანი	
დაამოწმა	მ.ლორთქიფანიძე	
კონსტრუქტორი	თ.მესხიშვილი	

არქიტექტურული ნაწილი ARCHITECTURE

ნახაზის DRWG.	თარიღი DATE OF ISSUE	
	მასშტაბი SCALE	1:200
	სტადია STAGE	
	ფორმატი PAPER SIZE	A-2
	ფაილის სახელი FILE NAME	
	ფურცელი PAGES	

ს-2 პოეფიციენტის საანგარიშო ფართობი (პროეკი)



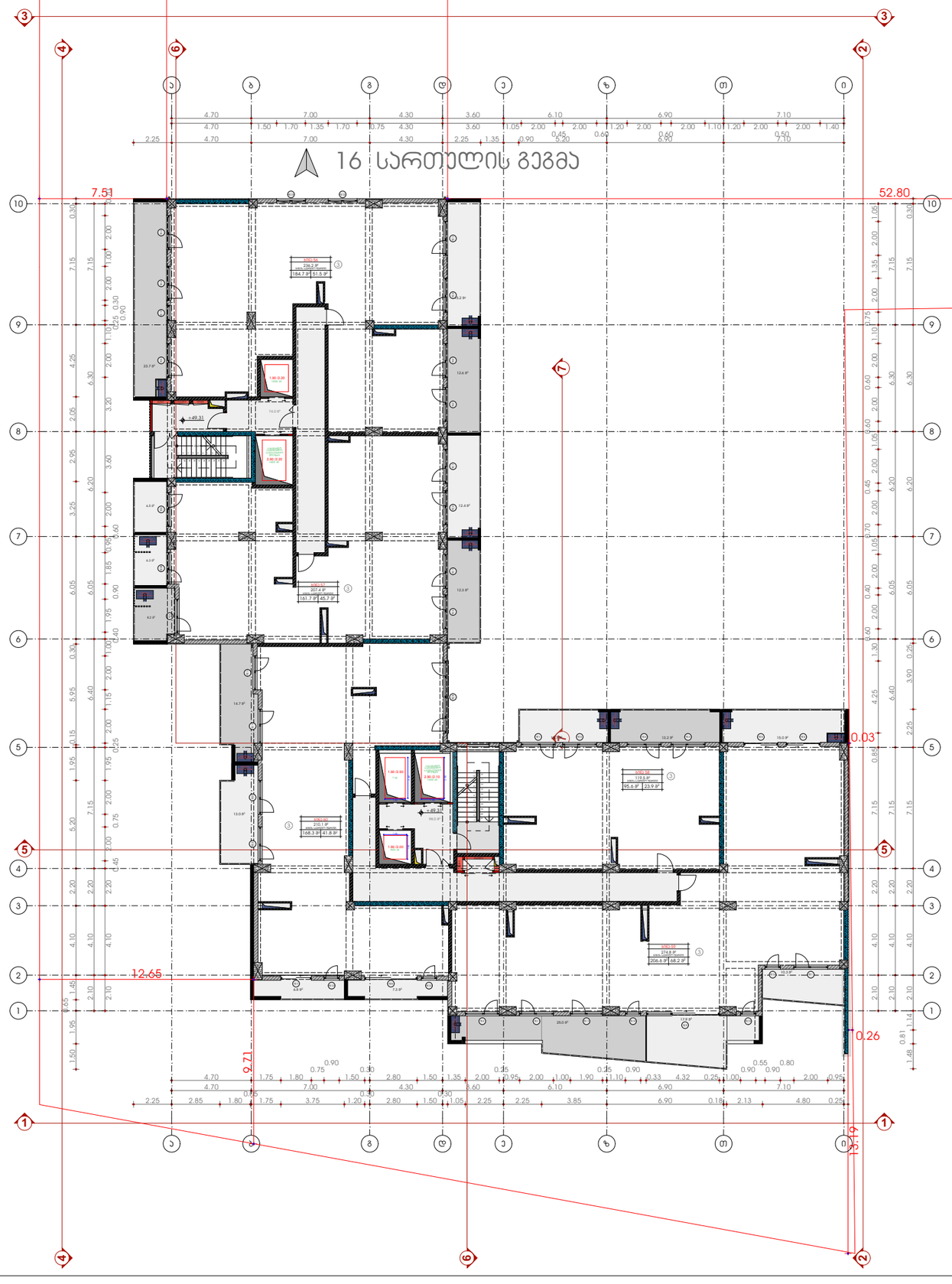



სიტუაციური სქემა KEY PLAN

პირობითი აღნიშვნები LEGEND

ჭრილის ხაზი

ღერძის ხაზი

ხილ. ტოპოგრაფიული ცვლილებების ზღვრის ხაზი D-300 sm

ს2 პოეფიციენტის საანგარიშო პოლიგონალური ხაზი(პროეკი)

ტექნ.ეკონომიკური მაჩვენებლები

საცხოვრებელი ფართი	816.9 მ²
სახელოსნო ფართი	231.1 მ²
პარკინგის ფართი	0.00 მ²
დამხმარე ფართი	0.00 მ²
სველწყლის, დ. პირის პროექციის ფართი	172.0 მ²

გაანგარიშების ინვენტარიზაციის პოეფიციენტი K2

ექსპლიკაცია

1. დახერული აივნისაღგრძი
2. პომერციული ფართი
3. საცხოვრებელი სახლი
4. ღია აივნისაღგრძი

შენიშვნები NOTES

- ნახაზი მხოლოდ საინფორმაციოა.
- ნახაზზე მოცემული არქიტექტურული ნიშნულები

დამკვეთი CLIENT

პროექტი PROJECT

მისამართი ADDRESS ქ. თბილისი, მიხეილ თამარაშვილის ქუჩა N 13 საკადასტრო კოდი N 01.10.16.004.154

თანამდებობა	გვარი	ხელმოწერა
მთ.არქიტექტორი	ს.ავალიანი	
დაამოწმა	ს.ავალიანი	
დაამოწმა	მ.ლორთქიფანიძე	
კონსტრუქტორი	თ.მესხიშვილი	

არქიტექტურული ნაწილი ARCHITECTURE

ნახაზის DRWG.	თარიღი DATE OF ISSUE	
	მასშტაბი SCALE	1:200
	სტადია STAGE	
	ფორმატი PAPER SIZE	A-2
	ფაილის სახელი FILE NAME	
	ფურცელი PAGES	

ბ-2 პოეფიციენტის საანგარიშო ფართობი (პროეკი)



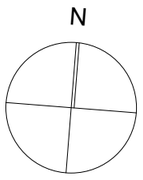

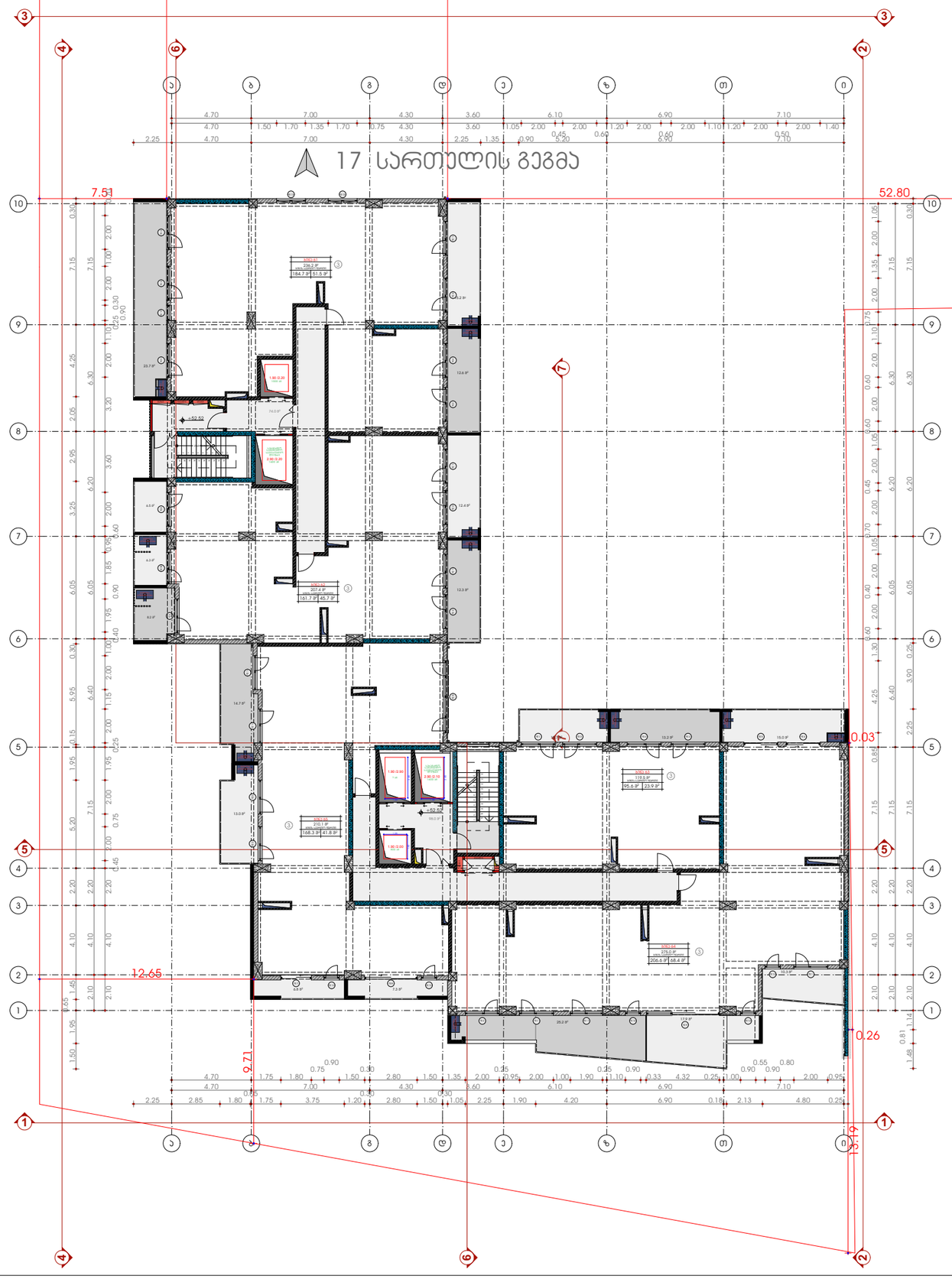

სიტუაციური სქემა KEY PLAN



პირობითი აღნიშვნები LEGEND

ჭრილის ხაზი

ღერძის ხაზი

ხილ. ტოპოგრაფიული ანდამატურებელი D-300 sm

ბ2 პოეფიციენტის საანგარიშო პოლიგონალური ხაზი(პროეკი)

ტექ.ეკონომიური მაჩვენებლები

საცხოვრებელი ფართი	816.9 მ²
სახაფხულო ფართი	231.3 მ²
პარკინგის ფართი	0.00 მ²
დამხმარე ფართი	0.00 მ²
სველწყლის, დ. პიჩის პროექციის ფართი	172.0 მ²

განაშენიანების ინტენსივობის პოეფიციენტი K2

ექსპლიკაცია

1. დახურული აუბოსადგომი
2. კომერციული ფართი
3. საცხოვრებელი სახლი
4. ღია აუბოსადგომი

შენიშვნები NOTES

* ნახაზი მხოლოდ სანიმებრებმი.
* ნახაზზე მოცემულია არქიტექტურული ნიშნულები

დამკვეთი CLIENT

პროექტი PROJECT

მისამართი ADDRESS ქ. თბილისი, მიხეილ თამარაშვილის ქუჩა N 13 საკადასტრო კოდი N 01.10.16.004.154

თანამდებობა	გვარი	ხელმოწერა
მთ.არქიტექტორი	ს.ავალიანი	
დაამოწმა	ს.ავალიანი	
დაამოწმა	მ.ლორთქიფანიძე	
კონსტრუქტორი	თ.მესხიშვილი	

არქიტექტურული ნაწილი ARCHITECTURE

ნახაზის DRWG.	თარიღი DATE OF ISSUE	
	მასშტაბი SCALE	1:200
	სტადია STAGE	
	ფორმატი PAPER SIZE	A-2
	ფაილის სახელი FILE NAME	
	ფურცელი PAGES	

ს-2 პოეფიციენტის საანგარიშო ფართობი (პროექტი)



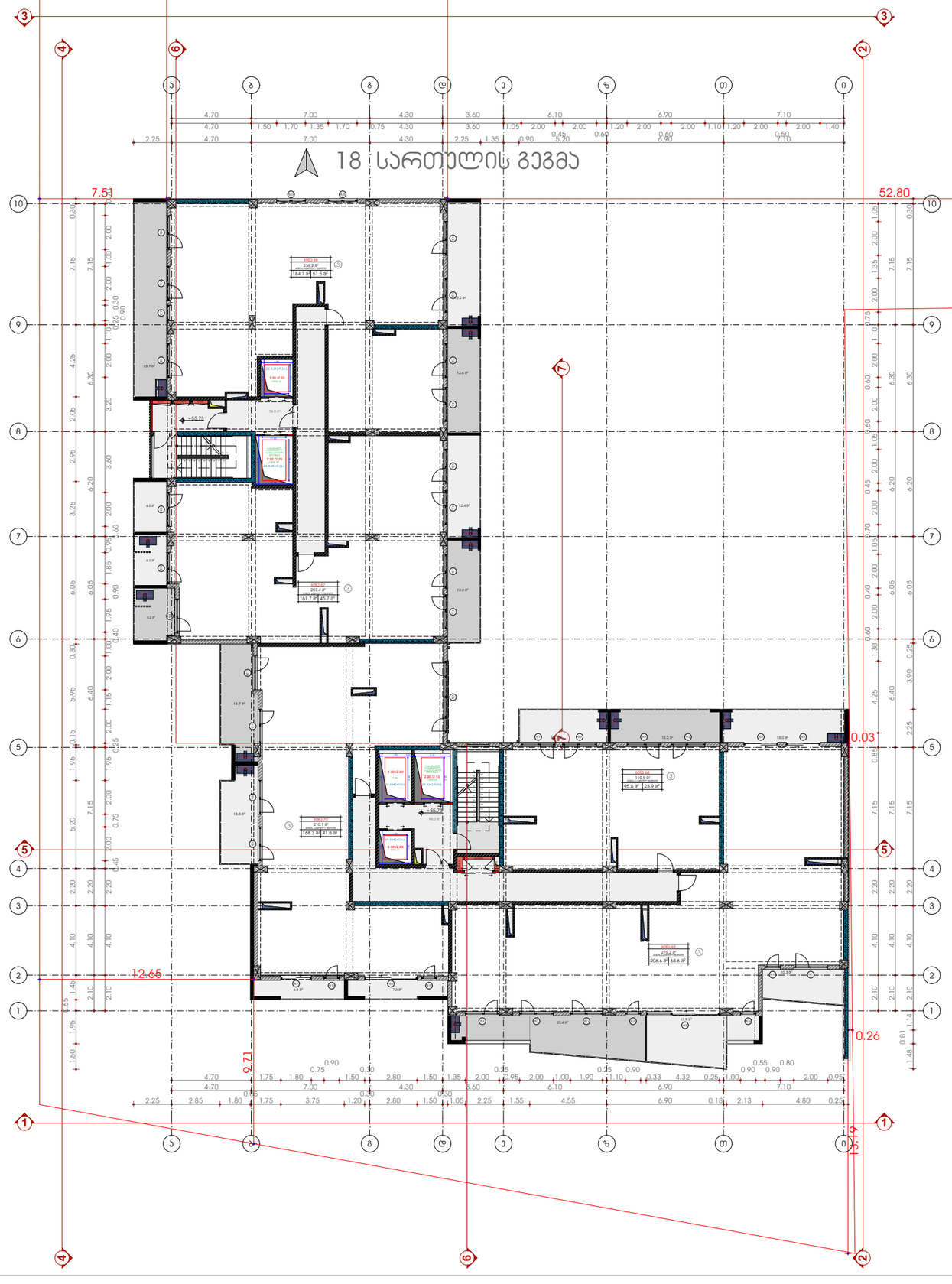



საორიენტაციო ნახაზი KEY PLAN

პირობითი აღნიშვნები LEGEND

- ჯრილის ხაზი
- ღერძის ხაზი
- ხილ. ტოპოგრაფიული ცვლილებების საზღვარი D-300 sm

ს2 პოეფიციენტის საანგარიშო პოლიგონალური ხაზი(პროექტი)

ტექნ.ეკონომიური მაჩვენებლები

საცხოვრებელი ფართი	816.9 მ²
სახაფხულო ფართი	231.5 მ²
პარკინგის ფართი	0.00 მ²
დამხმარე ფართი	0.00 მ²
სველწერტილ. და კიბის პროექციის ფართი	172.0 მ²

განაშენიანების ინტენსივობის კოეფიციენტი K2

ექსპლიკაცია

1. დახურული აუბოსაღგომი
2. კომერციული ფართი
3. საცხოვრებელი სახლი
4. ღია აუბოსაღგომი

შენიშვნები NOTES

- ნახაზი მხოლოდ საინფორმაციოა.
- ნახაზზე მოცემული არქიტექტორული ნიშნულები

დამკვეთი CLIENT

პროექტი PROJECT

მისამართი ADDRESS ქ. თბილისი, მიხეილ თამარაშვილის ქუჩა N 13 საკადასტრო კოდი N 01.10.16.004.154

თანამდებობა	გვარი	ხელმოწერა
მთ.არქიტექტორი	ს.ავალიანი	
დაამოწმა	ს.ავალიანი	
დაამოწმა	მ.ლორთქიფანიძე	
კონსტრუქტორი	თ.მუსახანოძე	

არქიტექტურული ნაწილი ARCHITECTURE

ნახაზის DRWG.	თარიღი DATE OF ISSUE	
	მასშტაბი SCALE	1:200
	სტადია STAGE	
	ფორმატი PAPER SIZE	A-2
	ფაილის სახელი FILE NAME	
	ფურცელი PAGES	

ს-2 პოეფიციენტის საანგარიშო ფართობი (პროეკი)



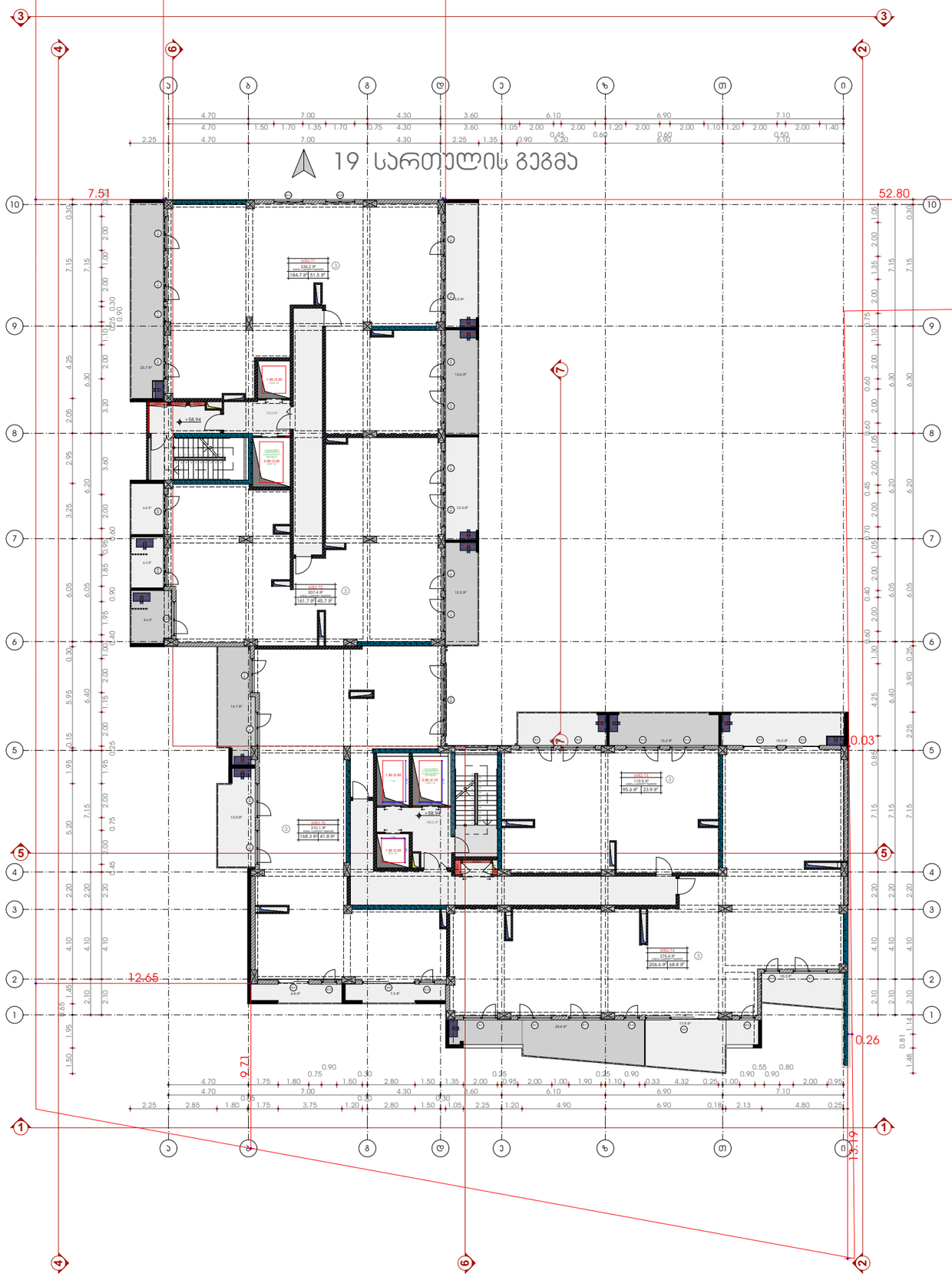



სიტუაციური სქემა KEY PLAN

პირობითი აღნიშვნები LEGEND

ჯრილის ხაზი

ღერძის ხაზი

ხმ. ტოკოგრაფიული აღჭილობეგაროება D-300 sm

ს2 პოეფიციენტის საანგარიშო პოლიგონალური ხაზი(პროეკი)

ტექნ.პარამეტრული მაჩვენებლები

საცხოვრებელი ფართი	816.9 მ²
სახაფხულო ფართი	231.7 მ²
პარკინგის ფართი	0.00 მ²
დამხმარე ფართი	0.00 მ²
სპორტდარბაზის და აივნის პროექციის ფართი	172.0 მ²

განათვლიანების ინტენსივობის პოეფიციენტი K2

ექსპლიკაცია

1. დახურული აუბოსადგომი
2. პომერციული ფართი
3. საცხოვრებელი სახლი
4. ღია აუბოსადგომი

შენიშვნები NOTES

- ნახაზი მხოლოდ საბიმებარებმი.
- ნახაზზე მოცემული არქიტექტორული ნიშნები

დამკვეთი CLIENT

პროექტი PROJECT

მისამართი ADDRESS ქ. თბილისი, მიხეილ თუმანიშვილის ქუჩა N 13 საკადასტრო კოდი N 01.10.16.004.154

თანამდებობა	გვარი	ხელმოწერა
მთ.არქიტექტორი	ს.ავალიანი	
დამკვეთმა	ს.ავალიანი	
დამკვეთმა	მ.ტოთნაშვილი	
კონსტრუქტორი	თ.მუსაბერიძე	

არქიტექტურული ნაწილი ARCHITECTURE

ნახაზის DRWG.	თარიღი DATE OF ISSUE	
	მასშტაბი SCALE	1:200
	სტადია STAGE	
	ფორმატი PAPER SIZE	A-2
	ფაილის სახელი FILE NAME	
	ფურცელი PAGES	

ს-2 პოეფიციენტის საანგარიშო ფართობი (პროეკი)



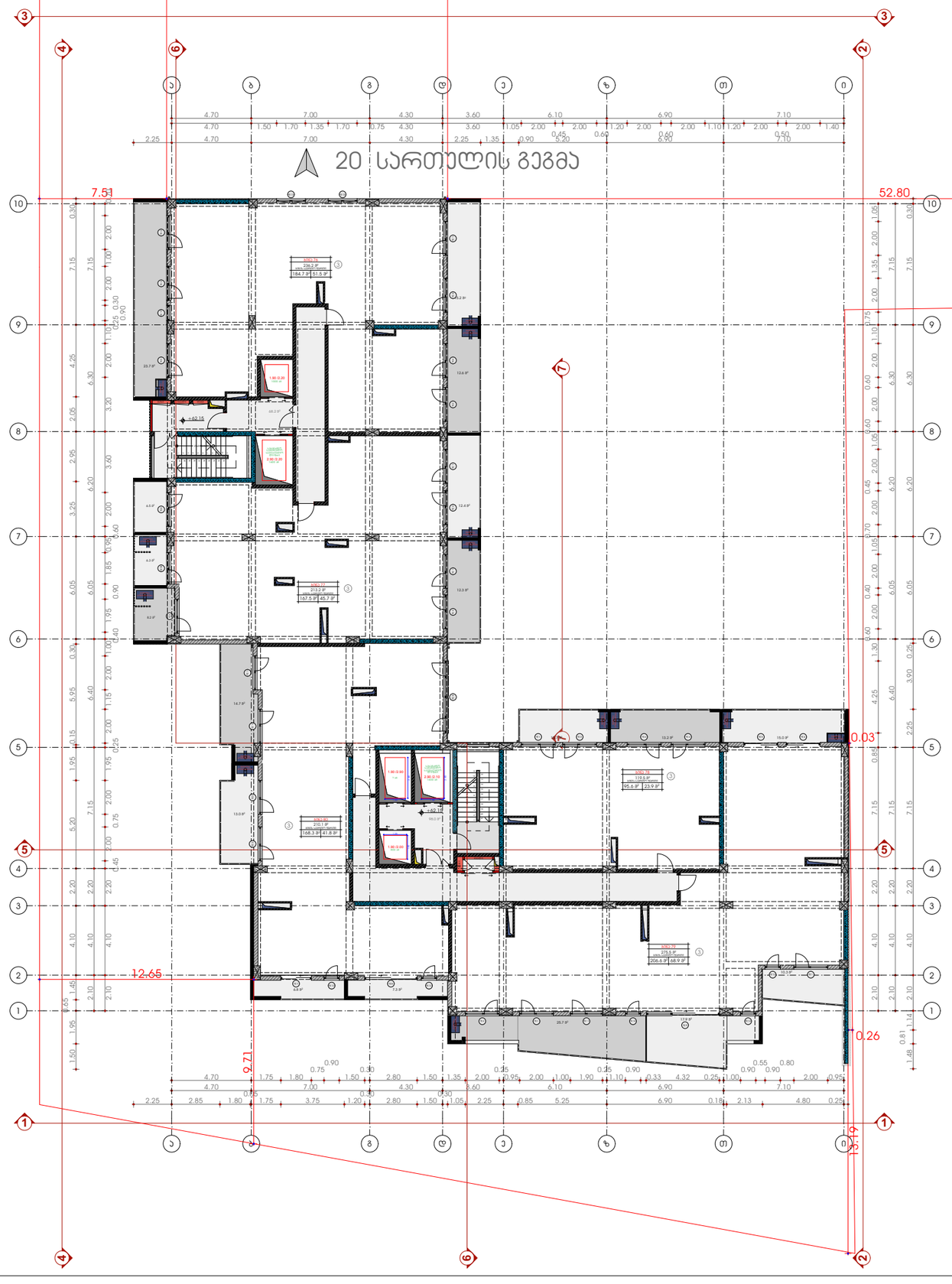

N

სიტუაციური სქემა KEY PLAN



პირობითი აღნიშვნები LEGEND

- ჯრილის ხაზი
- ღერძის ხაზი
- ხილ. ტოპოგრაფიული აღმატებულება D-300 sm

ს2 პოეფიციენტის საანგარიშო პოლიგონალური ხაზი(პროეკი)

ტექნ.ეკონომიკური მაჩვენებლები

საცხოვრებელი ფართი	822.7 მ²
სახელოსნო ფართი	231.8 მ²
პარკინგის ფართი	0.00 მ²
დამხმარე ფართი	0.00 მ²
სველწყლიანი და პირის პრიალის ფართი	166.2 მ²

გაანგარიშების ინვენტივობის პოეფიციენტი K2

ექსპლიკაცია

1. დახურული აუზოსადგომი
2. პომერციული ფართი
3. საცხოვრებელი სახლი
4. ღია აუზოსადგომი

შენიშვნები NOTES

- ნახაზი მხოლოდელია სანიმებრებმი.
- ნახაზზე მოცემულია არქიტექტურული ნიშნულები

დამკვეთი CLIENT

პროექტი PROJECT

მისამართი ADDRESS ქ. თბილისი, მიხეილ თამარაშვილის ქუჩა N 13 საკადასტრო კოდი N 01.10.16.004.154

თანამდებობა	გვარი	ხელმოწერა
მთ.არქიტექტორი	ს.ავალიანი	
დაამოწმა	ს.ავალიანი	
დაამოწმა	მ.ლორთქიფანიძე	
კონსტრუქტორი	თ.მასპანიძე	

არქიტექტურული ნაწილი ARCHITECTURE

ნახაზის DRWG.	თარიღი DATE OF ISSUE	
	მასშტაბი SCALE	1:200
	სტადია STAGE	
	ფორმატი PAPER SIZE	A-2
	ფაილის სახელი FILE NAME	
	ფურცელი PAGES	

ს-2 პოეფიციენტის საანგარიშო ფართობი (პროექი)



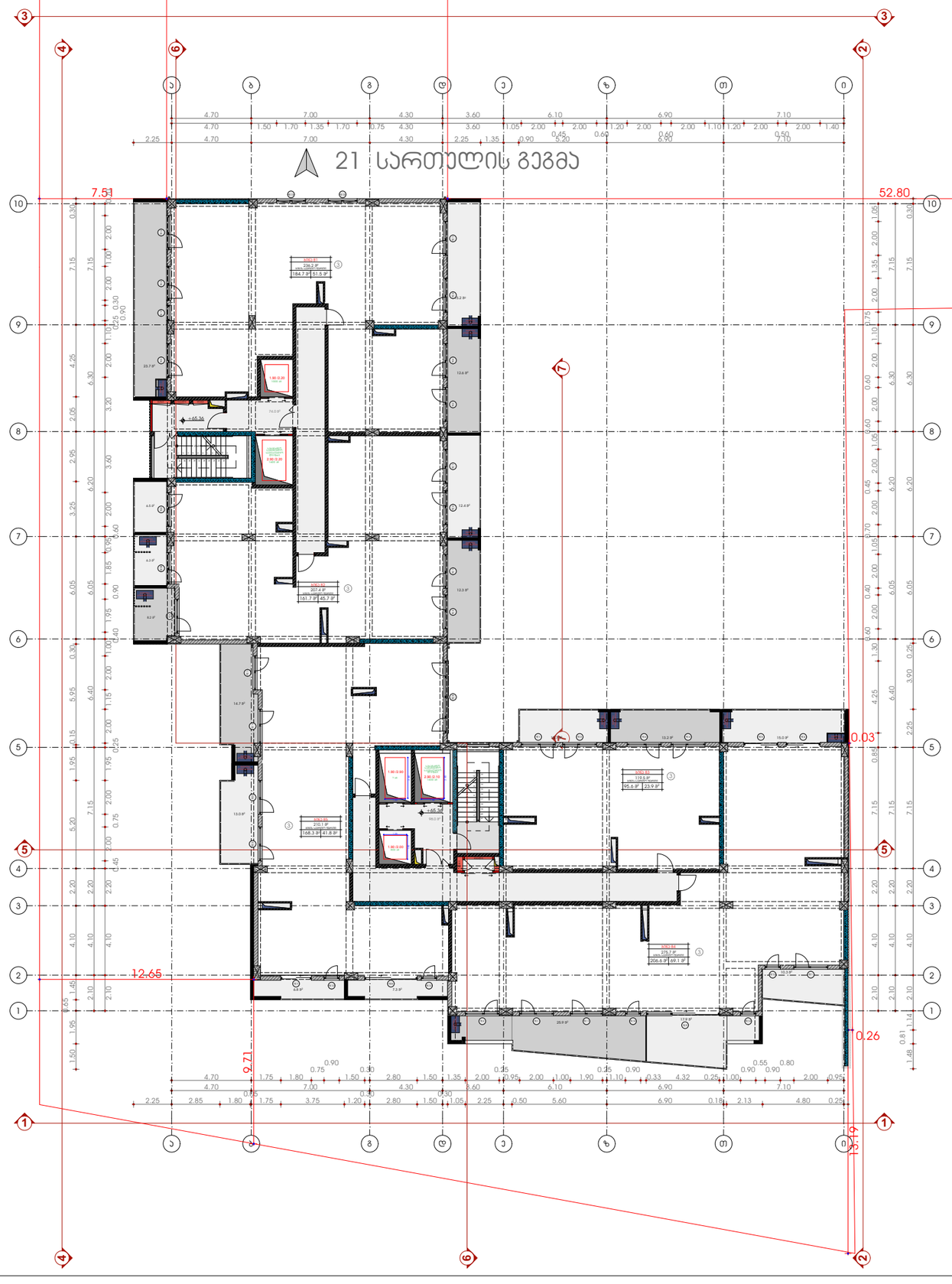

N

სიტუაციური სქემა KEY PLAN



პირობითი აღნიშვნები LEGEND

ჭრილის ხაზი

ღერძის ხაზი

ხილ. ტოპოგრაფიული ცვლილებების ზღვრის ხაზი D-300 sm

ს2 პოეფიციენტის საანგარიშო პოლიგონალური ხაზი(პროექი)

ტექნ.ეკონომიკური მაჩვენებლები

საცხოვრებელი ფართი	816.9 მ²
სახელფასო ფართი	232.0 მ²
პარკინგის ფართი	0.00 მ²
დამხმარე ფართი	0.00 მ²
სველწერტილ. და კიბის პროექციის ფართი	172.0 მ²

განაშენიანების ინტენსივობის პოეფიციენტი K2

ექსპლიკაცია

1. დახურული აუბოსაფრთი
2. პომერციული ფართი
3. საცხოვრებელი სახლი
4. ღია აუბოსაფრთი

შენიშვნები NOTES

- ნახაზი მხოლოდ საბიმებრებმი.
- ნახაზზე მოცემულია არქიტექტურული ნიშნულები

დამკვეთი CLIENT

პროექტი PROJECT

მისამართი ADDRESS ქ. თბილისი, მიხეილ თამარაშვილის ქუჩა N 13 საკადასტრო კოდი N 01.10.16.004.154

თანამდებობა	გვარი	ხელმოწერა
მთ.არქიტექტორი	ს.ავალიანი	
დაამოწმა	ს.ავალიანი	
დაამოწმა	მ.ტოთნაშვილი	
კონსტრუქტორი	თ.მასპაზრიძე	

არქიტექტურული ნაწილი ARCHITECTURE

ნახაზის DRWG.	თარიღი DATE OF ISSUE	
	მასშტაბი SCALE	1:200
	სტადია STAGE	
	ფორმატი PAPER SIZE	A-2
	ფაილის სახელი FILE NAME	
	ფურცელი PAGES	

ჯ-2 პოეფიციენტის საანგარიშო ფართობი (პროჯი)



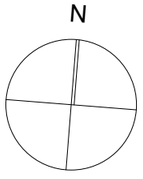

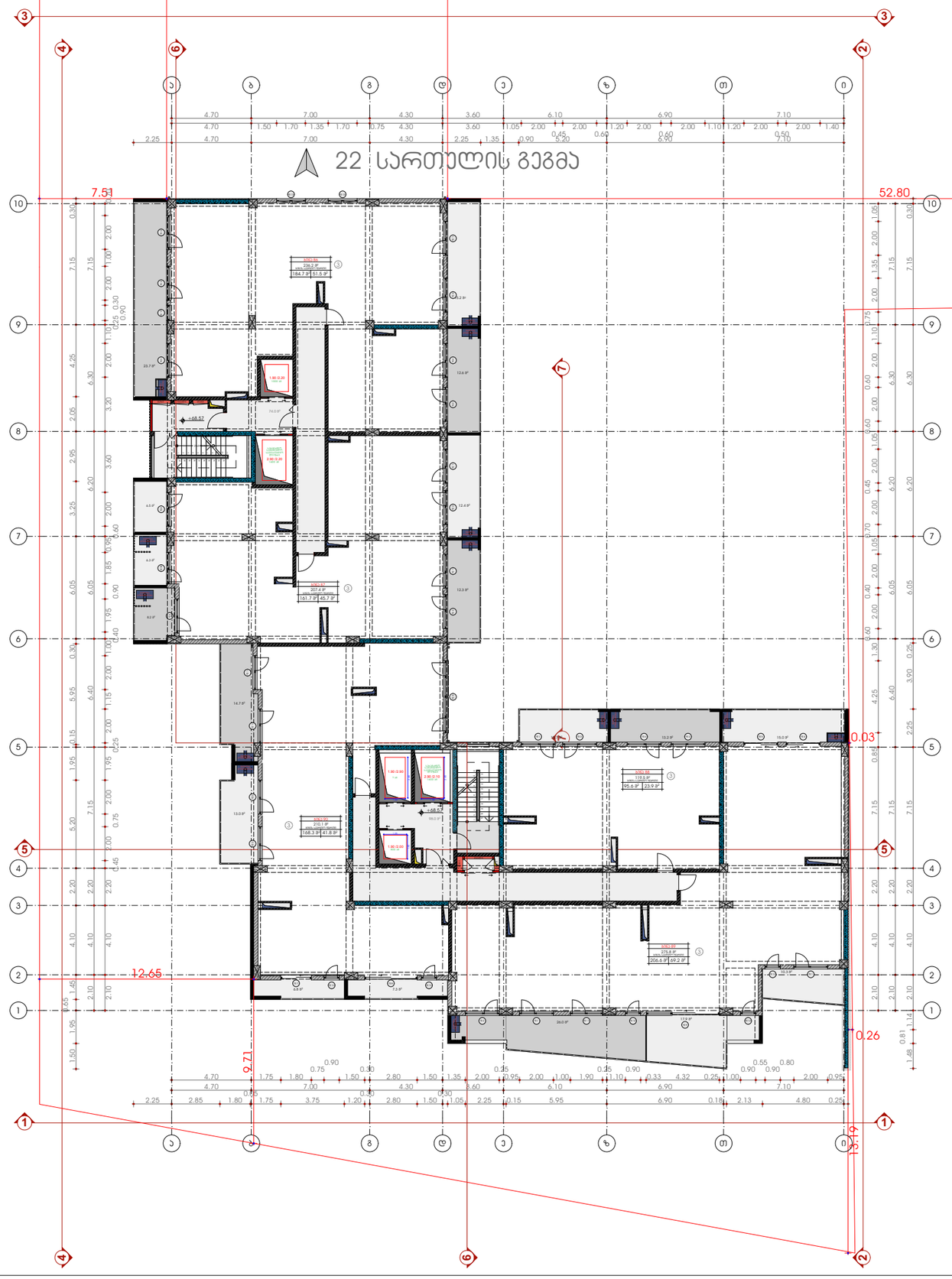

სიტუაციური სქემა KEY PLAN



პირობითი აღნიშვნები LEGEND

ჯრილის ხაზი

ღერძის ხაზი

ხილ. ტოპოგრაფიული ასახილღვეაარეობა D-300 sm

ჯ2 პოეფიციენტის საანგარიშო პოლიგონალური ხაზი(პროჯი)

ტექნ.ეკონომიური მაჩვენებლები

საცხოვრებელი ფართი	816.9 მ²
სახაფხულო ფართი	232.1 მ²
პარკინგის ფართი	0.00 მ²
დამხმარე ფართი	0.00 მ²
სველწკულოს. და პის ბლოკის ფართი	172.0 მ²

განაშენიანების ინტენსივობის პოეფიციენტი K2

ექსპლიკაცია

1. დახურული აუბოსადგომი
2. პომერციული ფართი
3. საცხოვრებელი სახლი
4. ღია აუბოსადგომი

შენიშვნები NOTES

- ნახაზი მხოლოდ სანიმუშოა.
- ნახაზზე მოცემული არქიტექტორული ნიშნები

დამკვეთი CLIENT

პროექტი PROJECT

მისამართი ADDRESS ქ. თბილისი, მიხეილ თამარაშვილის ქუჩა N 13 საკადასტრო კოდი N 01.10.16.004.154

თანამდებობა	გვარი	ხელმოწერა
მთ.არქიტექტორი	ს.ავალიანი	
დაამოწმა	ს.ავალიანი	
დაამოწმა	მ.ლორთქიფანიძე	
კონსტრუქტორი	თ.მესხიშვილი	

არქიტექტურული ნაწილი ARCHITECTURE

ნახაზის DRWG.	თარიღი DATE OF ISSUE	
	მასშტაბი SCALE	1:200
	სტადია STAGE	
	ფორმატი PAPER SIZE	A-2
	ფაილის სახელი FILE NAME	
	ფურცელი PAGES	

ს-2 პოეფიციენტის საანგარიშო ფართობი (პროეკი)



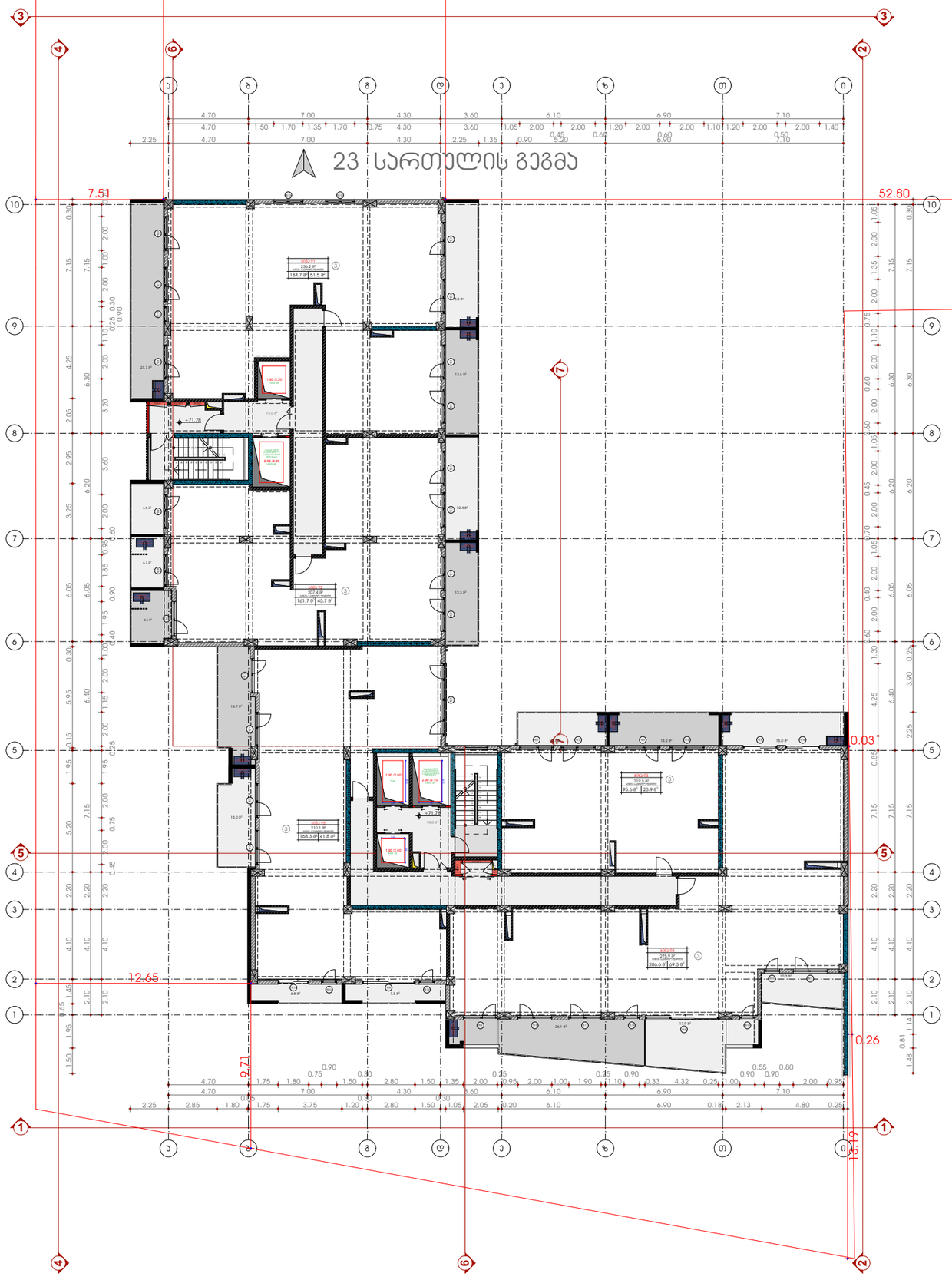



სიტუაციური სქემა KEY PLAN

პირობითი აღნიშვნები LEGEND

- ჯრილის ხაზი
- ღერძის ხაზი
- ხილ. ტოპოგრაფიული აღმილმდებარეობა D-300 sm

ს2 პოეფიციენტის საანგარიშო პოლიგონალური ხაზი(პროეკი)

ტექნ.ეკონომიკური მაჩვენებლები

საცხოვრებელი ფართი	816.9 მ²
სახაფხულო ფართი	232.2 მ²
პარკინგის ფართი	0.00 მ²
დამხმარე ფართი	0.00 მ²
სველწერტილ. და კიბის პროლეტის ფართი	172.0 მ²

განაშენიანების ინდექსი პოეფიციენტი K2

ექსპლიკაცია

1. დახურული აუბოსადგომი
2. პომერციული ფართი
3. საცხოვრებელი სახლი
4. ღია აუბოსადგომი

შენიშვნები NOTES

- ნახაზი მხოლოდ სანიმებრებმი.
- ნახაზზე მოცემული არქიტექტური ნიშნები

დამკვეთი CLIENT

პროექტი PROJECT

მისამართი ADDRESS ქ. თბილისი, მიხეილ თუმანიშვილის ქუჩა N 13 საკადასტრო კოდი N 01.10.16.004.154

თანამდებობა	გვარი	ხელმოწერა
მთ.არქიტექტორი	ს.ავალიანი	
დაამოწმა	ს.ავალიანი	
დაამოწმა	მ.ლორთქიფანიძე	
კონსტრუქტორი	თ.მასპანიძე	

არქიტექტურული ნაწილი ARCHITECTURE

ნახაზის DRWG.	თარიღი DATE OF ISSUE	
	მასშტაბი SCALE	1:200
	სტადია STAGE	
	ფორმატი PAPER SIZE	A-2
	ფაილის სახელი FILE NAME	
	ფურცელი PAGES	

ბ-2 პოეფიციენტის საანგარიშო ფართობი (პროეკი)



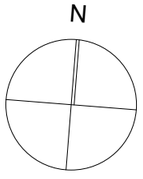

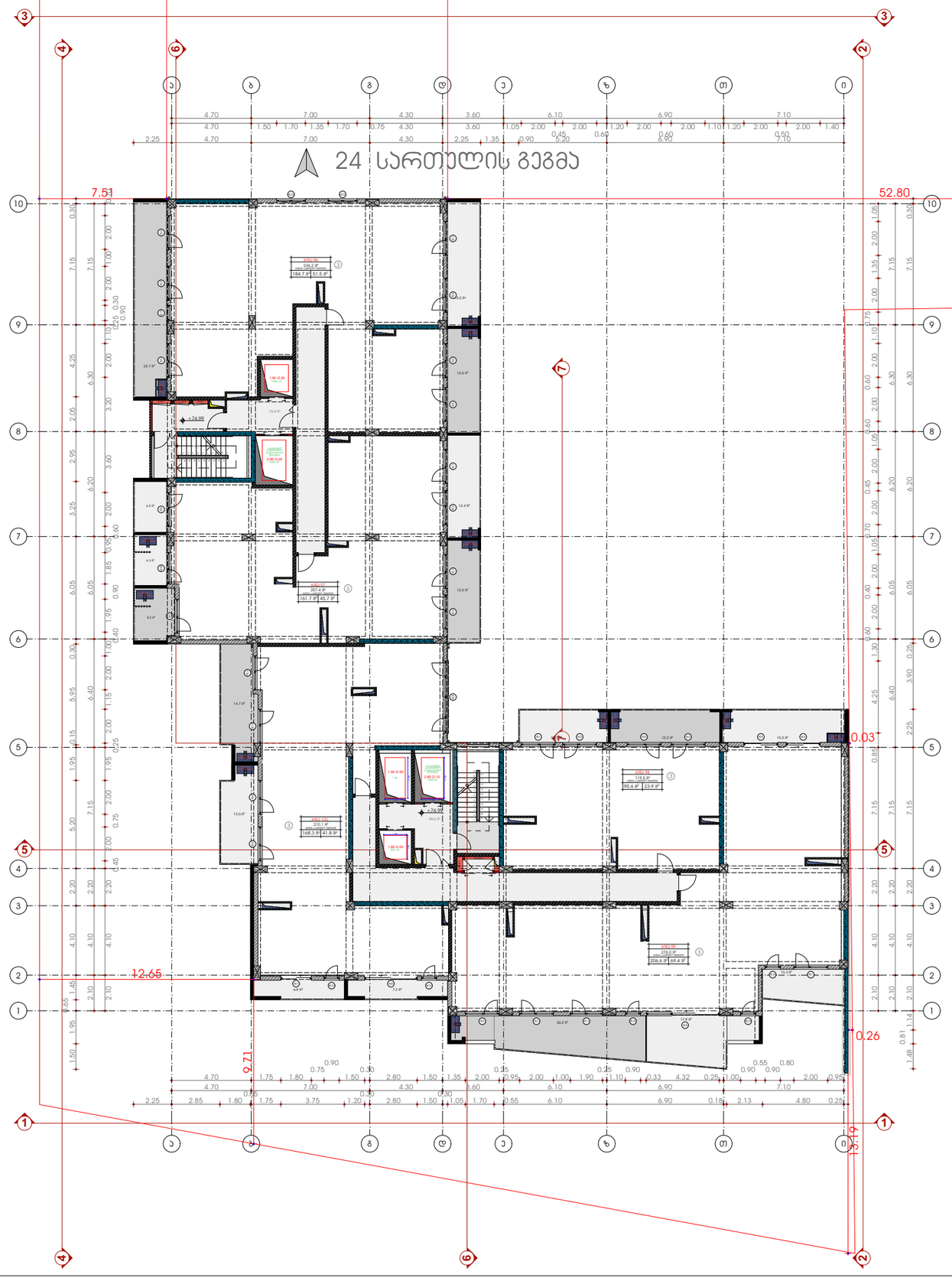

სიტუაციური სქემა KEY PLAN



პირობითი აღნიშვნები LEGEND

ჯრილის ხაზი

ღერძის ხაზი

ხ=ნ ტოპოგრაფიული აღმატებულება D-300 sm

ბ2 პოეფიციენტის საანგარიშო პოლიგონალური ხაზი(პროეკი)

ტექნ.პარამეტრული მაჩვენებლები

საცხოვრებელი ფართი	816.9 მ²
სახელფასო ფართი	232.3 მ²
პარკინგის ფართი	0.00 მ²
დამხმარე ფართი	0.00 მ²
სველწერტილ. და პის. პრიფის ფართი	172.0 მ²

გაანგარიშების ინვენტივობის პოეფიციენტი K2

ექსპლიკაცია

1. დახურული აუზოსადგომი
2. პომერციული ფართი
3. საცხოვრებელი სახლი
4. ღია აუზოსადგომი

შენიშვნები NOTES

- ნახაზი მხოლოდ სანიმებრებმი.
- ნახაზზე მოცემული არქიტექტური ნიშნები

დამკვეთი CLIENT

პროექტი PROJECT

მისამართი ADDRESS ქ. თბილისი, მიხეილ თამარაშვილის ქუჩა N 13 საკადასტრო კოდი N 01.10.16.004.154

თანამდებობა	გვარი	ხელმოწერა
მთ.არქიტექტორი	ს.ავალიანი	
დაამოწმა	ს.ავალიანი	
დაამოწმა	მ.ლორთქიფანიძე	
კონსტრუქტორი	თ.მესხიშვილი	

არქიტექტურული ნაწილი ARCHITECTURE

ნახაზის DRWG.	თარიღი DATE OF ISSUE	
	მასშტაბი SCALE	1:200
	სტადია STAGE	
	ფორმატი PAPER SIZE	A-2
	ფაილის სახელი FILE NAME	
	ფურცლები PAGES	

ს-2 კოეფიციენტის საანგარიშო ფართობი (პროექტი)

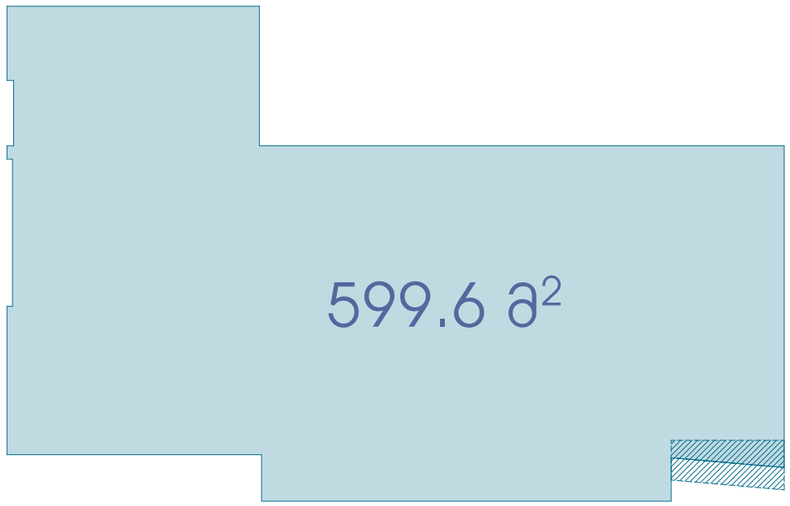

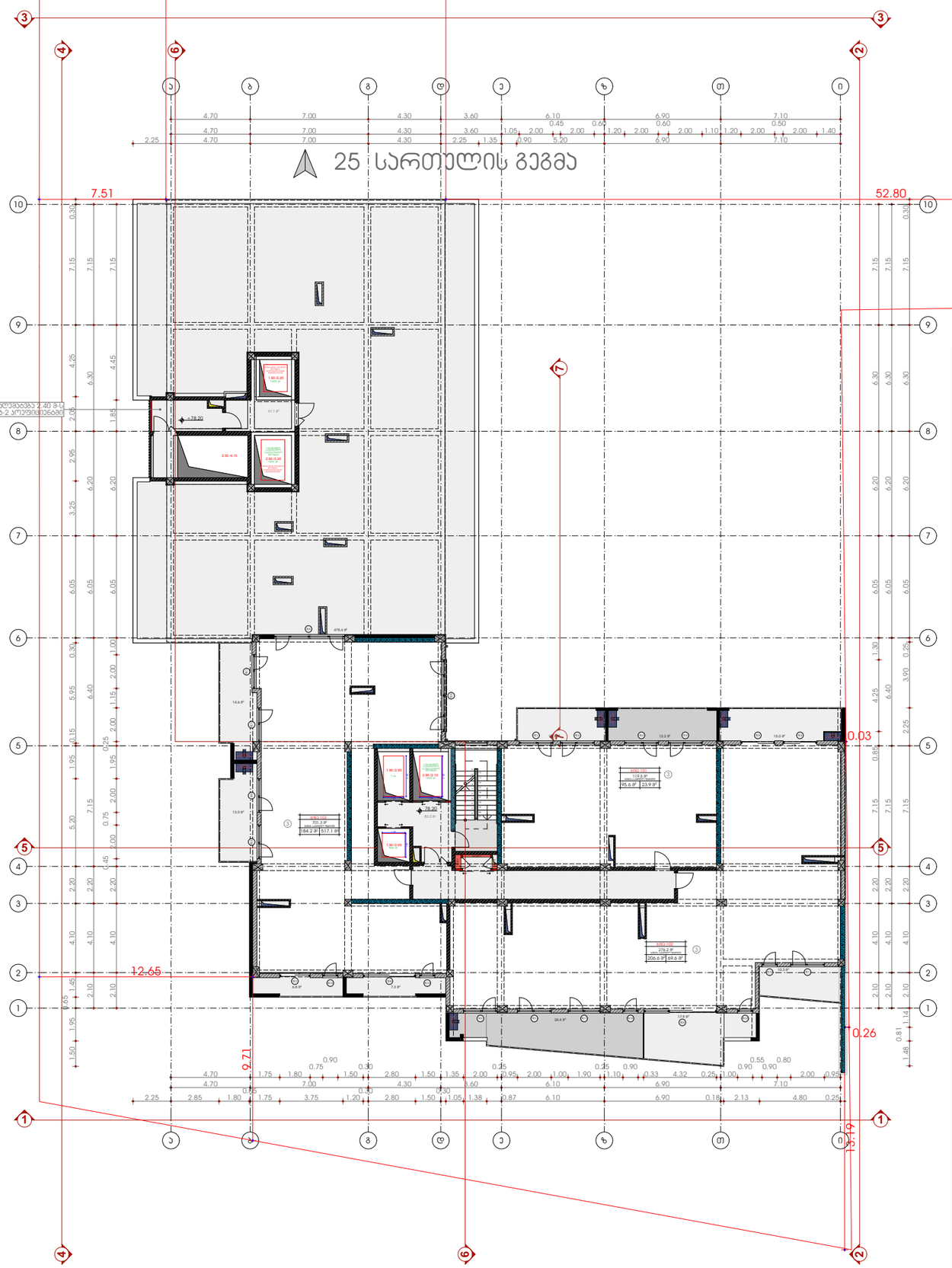

N

სიტუაციური სქემა KEY PLAN



პირობითი აღნიშვნები LEGEND

ჯრილის ხაზი

ღერძის ხაზი

ხ=ნ ტოპოგრაფიული აღმატებულება D-300 sm

ს2 კოეფიციენტის საანგარიშო პოლიგონალური ხაზი(პროექტი)

ტექნ.პარამეტრული მაჩვენებლები

საცხოვრებელი ფართი	486.4 მ²
სახელფასო ფართი	610.6 მ²
პარკინგის ფართი	0.00 მ²
დამხმარე ფართი	0.00 მ²
სველწერტილ. და კიბის პროექტის ფართი	130.1 მ²

განაშენიანების ინტენსივობის კოეფიციენტი K2

ექსპლიკაცია

1. დახურული აუტოსადგომი
2. პომერციული ფართი
3. საცხოვრებელი სახლი
4. ღია აუტოსადგომი

შენიშვნები NOTES

* ნახაზი მხარელებელია სანიმატერებში.
* ნახაზზე მოცემულია არქიტექტორული ნიშნულები

დამკვეთი CLIENT

პროექტი PROJECT

მისამართი ADDRESS ქ. თბილისი, მიხეილ თამარაშვილის ქუჩა N 13 საკადასტრო კოდი N 01.10.16.004.154

თანამდებობა	გვარი	ხელმოწერა
მთ.არქიტექტორი	ს.ავალიანი	
დაამოწმა	ს.ავალიანი	
დაამოწმა	მ.დუთიანაშვილი	
პროექტორი	თ.მუსაბერიძე	

არქიტექტორული ნაწილი ARCHITECTURE

ნახაზის DRWG.	თარიღი DATE OF ISSUE	
	მასშტაბი SCALE	1:200
	სტადია STAGE	
	ფორმატი PAPER SIZE	A-2
	ფაილის სახელი FILE NAME	
	ფურცლები PAGES	

ს-2 კოეფიციენტის საანგარიშო ფართობი (პროექტი)

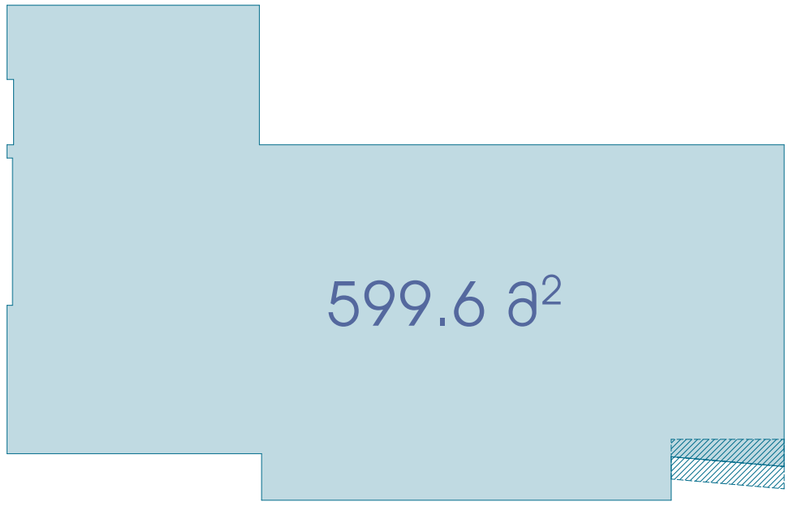

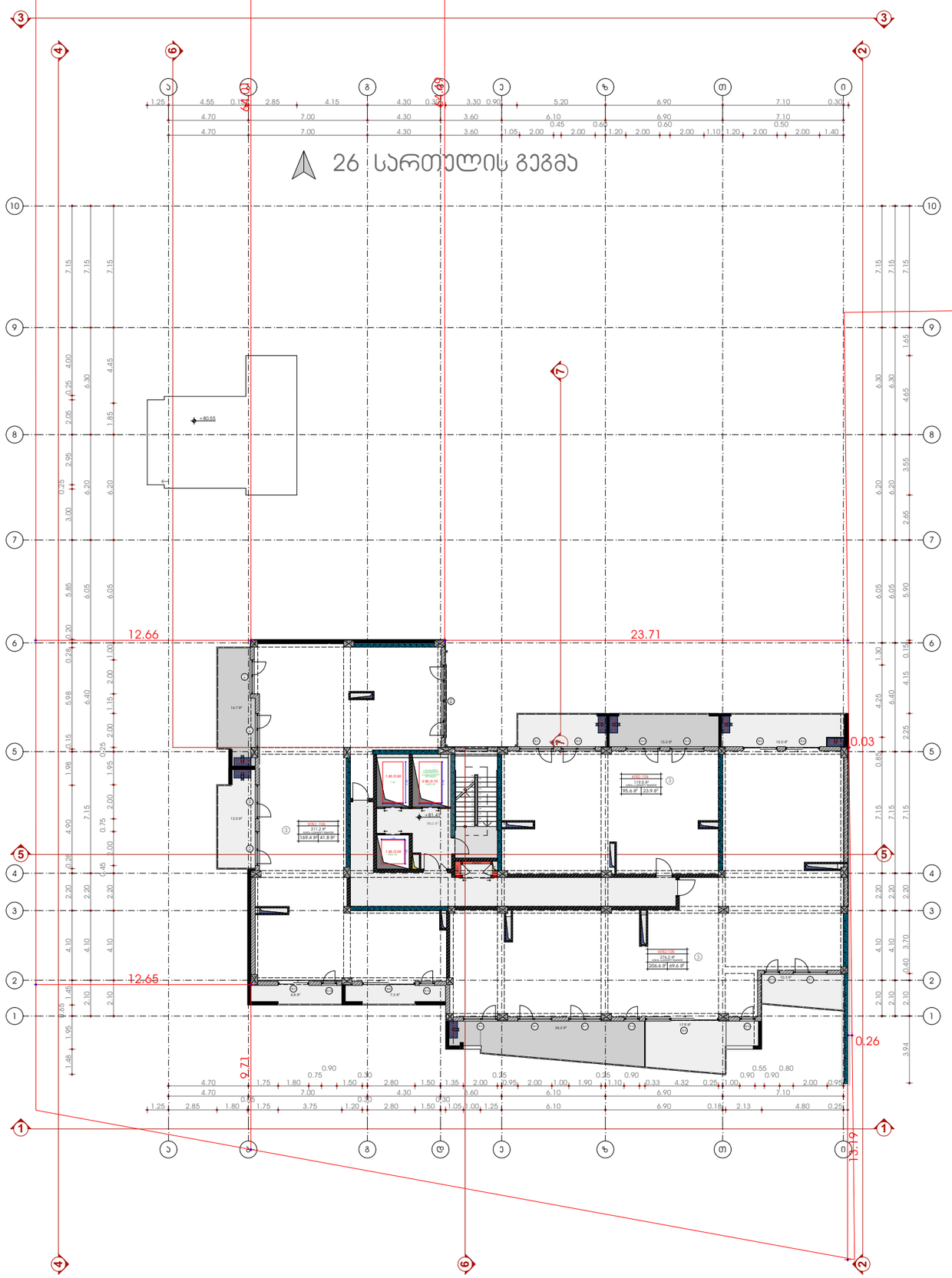

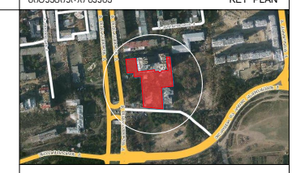

KEY PLAN

LEGEND

- ჯრილის ხაზი
- ღერძის ხაზი
- ხის ტოპოგრაფიული აღმოსავლეთარეოლა D-300 sm

ს2 კოეფიციენტის საანგარიშო პოლიგონალური ხაზი(პროექტი)

ტექნ.პარამეტრული მაჩვენებლები

საცხოვრებელი ფართი	471.6 მ²
სახაფხულო ფართი	135.3 მ²
პარკინგის ფართი	0.00 მ²
დამხმარე ფართი	0.00 მ²
სპორტდარბაზის და აივნის პროექციის ფართი	98.0 მ²

განაშენიანების ინტენსივობის კოეფიციენტი K2

ექსპლიკაცია

1. დახურული აუზოსადგომი
2. კომერციული ფართი
3. საცხოვრებელი სახლი
4. ღია აუზოსადგომი

შენიშვნები NOTES

- ნახაზი მხოლოდ საინფორმაციოა.
- ნახაზზე მოცემული არქიტექტორული ნიშნულები

დამკვეთი CLIENT

პროექტი PROJECT

მისამართი ADDRESS ქ. თბილისი, მიხეილ თამარაშვილის ქუჩა N 13 საკადასტრო კოდი N 01.10.16.004.154

თანამდებობა	გვარი	ხელმოწერა
მთ.არქიტექტორი	ს.ავალიანი	
დაამტკიცა	ს.ავალიანი	
დაამტკიცა	მ.დუმთანაშვილი	
კონსტრუქტორი	თ.მამაბურიძე	

არქიტექტურული ნაწილი ARCHITECTURE

ნახაზის DRWG.	თარიღი DATE OF ISSUE	
	მასშტაბი SCALE	1:200
	სტადია STAGE	
	ფორმატი PAPER SIZE	A-2
	ფაილის სახელი FILE NAME	
	ფურცელი PAGES	

პ-2 პოეფიციენტის საანგარიშო ფართობი (პროეკი)

413.8 მ²

27 სართულის გეგმა

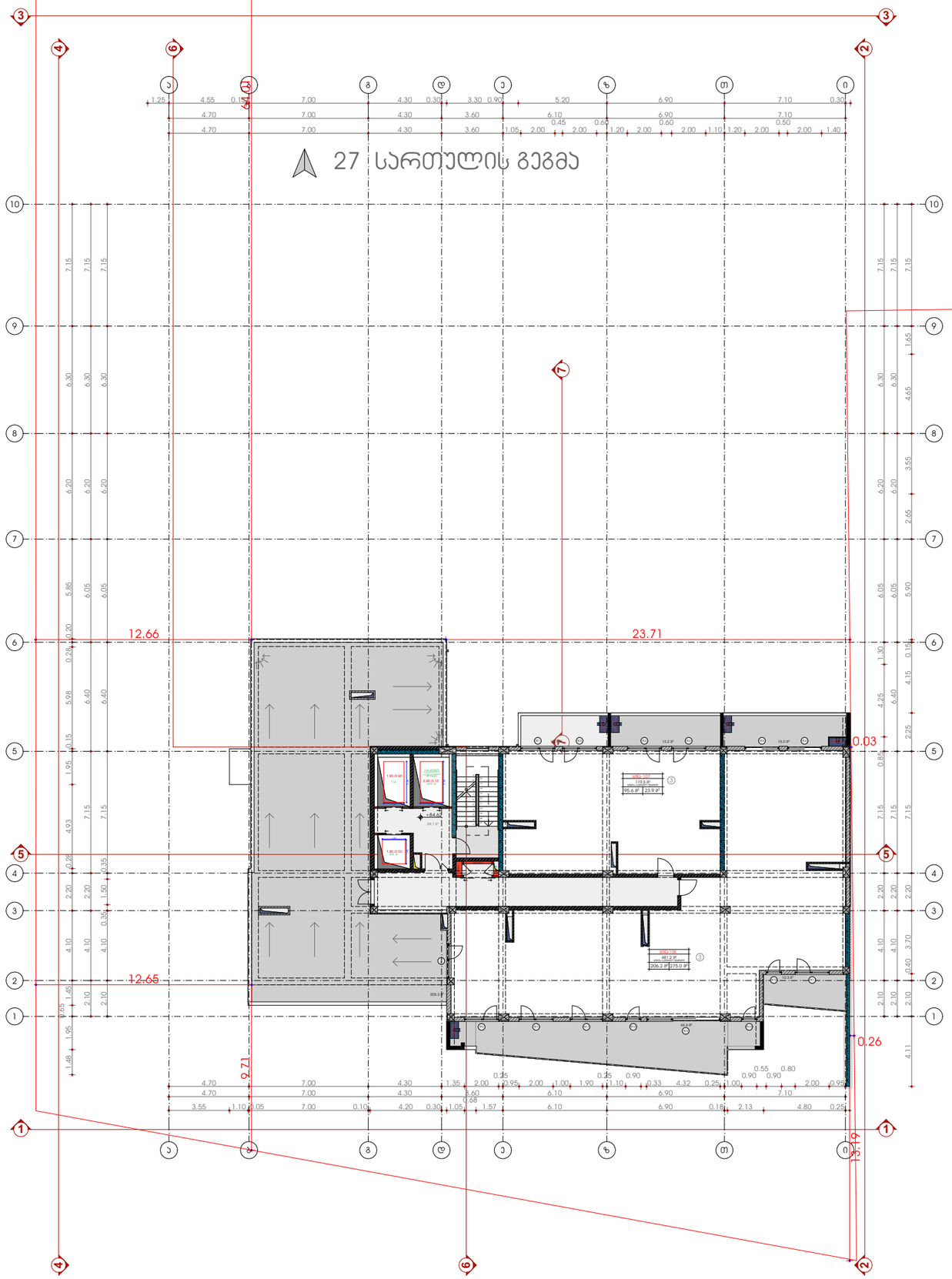

N

სიტუაციური სქემა KEY PLAN



პირობითი აღნიშვნები LEGEND

ჯრილის ხაზი

ღერძის ხაზი

ხმის ტოპოგრაფიული აღმოსავლეთპარეოგა D-300 sm

პ2 პოეფიციენტის საანგარიშო პოლიგონალური ხაზი(პროეკი)

ტექნ.პარომეტრული მაჩვენებლები

საცხოვრებელი ფართი	301.8 მ²
სახაფხულო ფართი	298.9 მ²
პარკინგის ფართი	0.00 მ²
დამხმარე ფართი	0.00 მ²
სპორტდარბაზის და აივნის პირველის ფართი	89.1 მ²

განაშენიანების ინტენსივობის პოეფიციენტი K2

ექსპლიკაცია

1. დახერული აეტოსადგომი
2. პომერციული ფართი
3. საცხოვრებელი სახლი
4. ღია აეტოსადგომი

შენიშვნები NOTES

- ნახაზი მხოლოდ სანიმებლად.
- ნახაზზე მოცემულია არქიტექტორული ნიშნულები

დამკვეთი CLIENT

პროექტი PROJECT

მისამართი ADDRESS ქ. თბილისი, მიხეილ თამარაშვილის ქუჩა N 13 საკადასტრო კოდი N 01.10.16.004.154

თანამდებობა	გვარი	ხელმოწერა
მთ.არქიტექტორი	ს.პაპლიანი	
დაამოწმა	ს.პაპლიანი	
დაამოწმა	მ.დუმანიშვილი	
კონსტრუქტორი	თ.მუსახრიძე	

არქიტექტურული ნაწილი ARCHITECTURE

ნახაზის DRWG.	თარიღი DATE OF ISSUE	
	მასშტაბი SCALE	1:200
	სტადია STAGE	
	ფორმატი PAPER SIZE	A-2
	ფაილის სახელი FILE NAME	
	ფურცელი PAGES	

ს-2 პოეფიციენტის საანგარიშო ფართობი (პროექტი)

341.6 მ²

N

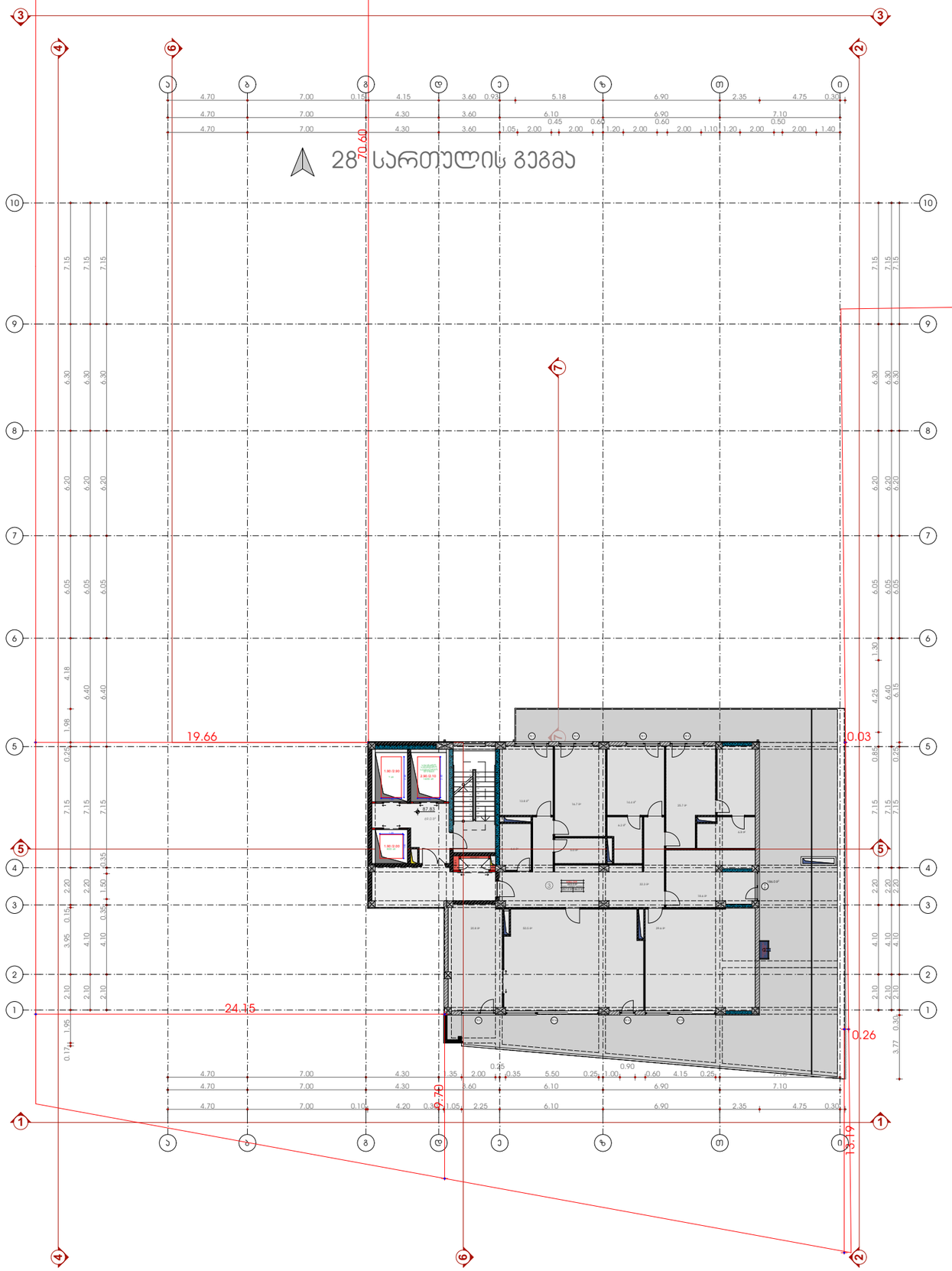



სიტუაციური სქემა KEY PLAN

პირობითი აღნიშვნები LEGEND

ჭრილის ხაზი

ღერძის ხაზი

ხის ტოპოგრაფიული აღმილდგენარეობა D-300 sm

ს2 პოეფიციენტის საანგარიშო პოლიგონალური ხაზი(პროექტი)

ტექნ.პარონომიური მაჩვენებლები

საცხოვრებელი ფართი	257.0 მ²
სახაფხელო ფართი	186.0 მ²
პარკინგის ფართი	0.00 მ²
დამხმარე ფართი	0.00 მ²
სპორტდაზრ. და აივნის პირველის ფართი	69.0 მ²

განაშენიანების ინტენსივობის პოეფიციენტი K2

ექსპლიკაცია

1. დახურული აუტოსადგომი
2. პომერციული ფართი
3. საცხოვრებელი სახლი
4. ღია აუტოსადგომი

შენიშვნები NOTES

- ნახაზი მხრლებელია სანიმუშერებში.
- ნახაზზე მოცემელია არქიტექტორული ნიშნები

დამკვეთი CLIENT

პროექტი PROJECT

მისამართი ADDRESS ქ. თბილისი, მიხეილ თამარაშვილის, ქვს N 13 საკადასტრო კოდი N 01.10.16.004.154

თანამდებობა	გვარი	ხელმოწერა
მთ.არქიტექტორი	ს.პავლიანი	
დაამოწმა	ს.პავლიანი	
დაამოწმა	მ.დუთიაშვილი	
კონსტრუქტორი	თ.მუსახარიძე	

არქიტექტურული ნაწილი ARCHITECTURE

ნახაზის DRWG.	თარიღი DATE OF ISSUE	
	მასშტაბი SCALE	1:200
	სტადია STAGE	
	ფორმატი PAPER SIZE	A-2
	ფაილის სახელი FILE NAME	
	ფურცელი PAGES	

ს-2 კოეფიციენტის საანგარიშო ფართობი (პროექტი)

341.6 მ²

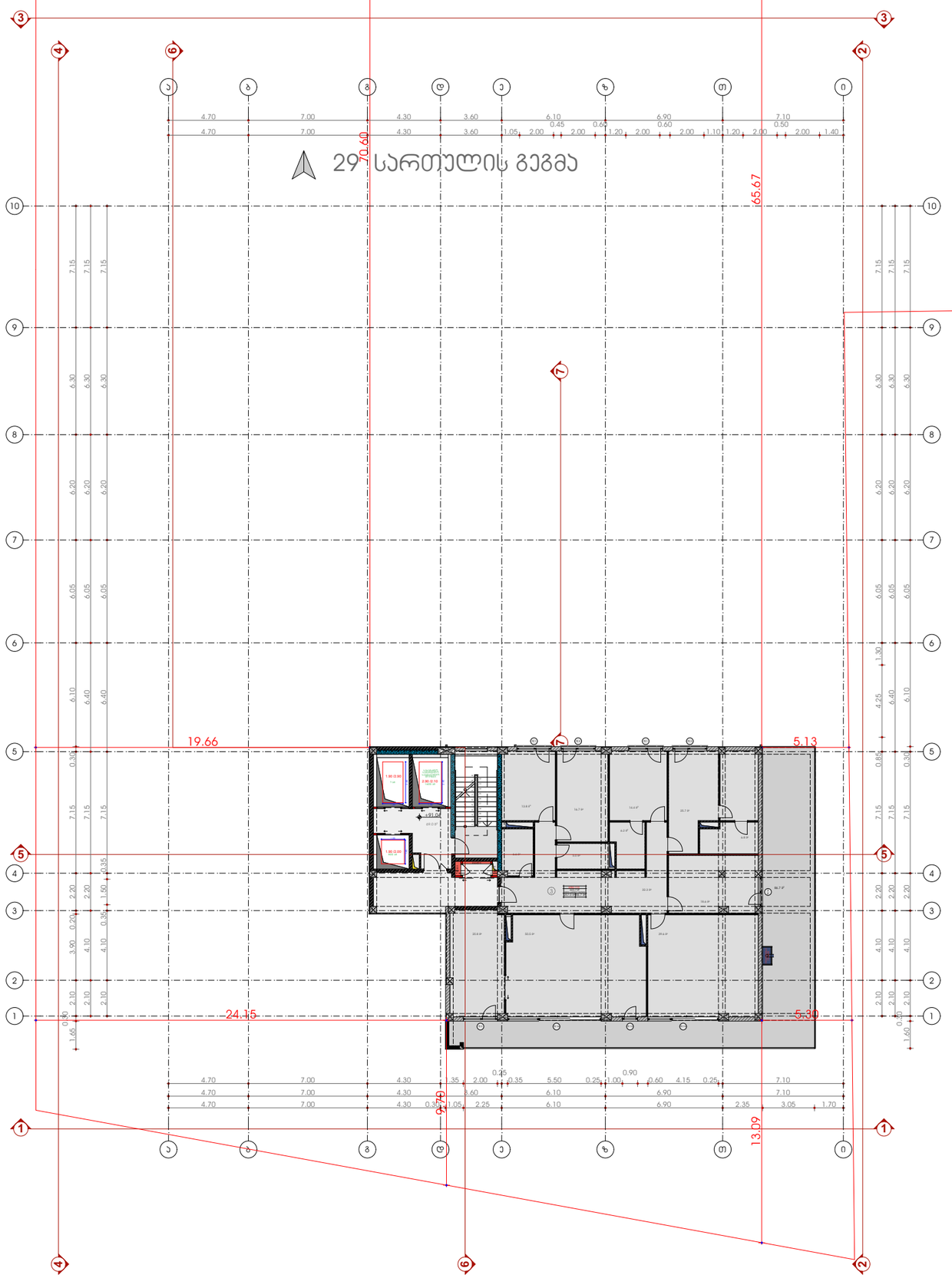

სიტუაციური სქემა KEY PLAN



პირობითი აღნიშვნები LEGEND

ჭრილის ხაზი

ღერძის ხაზი

ხის ტოპოგრაფიული აღმოსავლეთარეოლა D-300 sm

ს2 კოეფიციენტის საანგარიშო პოლიგონალური ხაზი(პროექტი)

ტექნ.პარამეტრული მაჩვენებლები

საცხოვრებელი ფართი	257.0 მ²
სახაფხულო ფართი	86.7 მ²
პარკინგის ფართი	0.00 მ²
დამხმარე ფართი	0.00 მ²
სპორტდარბაზის და აივნის პირობის ფართი	69.0 მ²

განაშენიანების ინტენსივობის კოეფიციენტი K2

ექსპლიკაცია

1. დახურული აუტოსადგომი
2. კომერციული ფართი
3. საცხოვრებელი სახლი
4. ღია აუტოსადგომი

შენიშვნები NOTES

- ნახაზი მხოლოდ სანიმუშოა.
- ნახაზზე მოცემულია არქიტექტორული ნიშნულები

დამკვეთი CLIENT

პროექტი PROJECT

მისამართი ADDRESS ქ. თბილისი, მიხეილ თამარაშვილის, ქვს N 13 საკადასტრო კოდი N 01.10.16.004.154

თანამდებობა	გვარი	ხელმოწერა
მთ.არქიტექტორი	ს.ავალიანი	
დაამოწმა	ს.ავალიანი	
დაამოწმა	მ.დუმენაშვილი	
კონსტრუქტორი	თ.მუსაბერიძე	

არქიტექტურული ნაწილი ARCHITECTURE

ნახაზის DRWG.	თარიღი DATE OF ISSUE	
	მასშტაბი SCALE	1:200
	სტადია STAGE	
	ფორმატი PAPER SIZE	A-2
	ფაილის სახელი FILE NAME	
	ფურცელი PAGES	

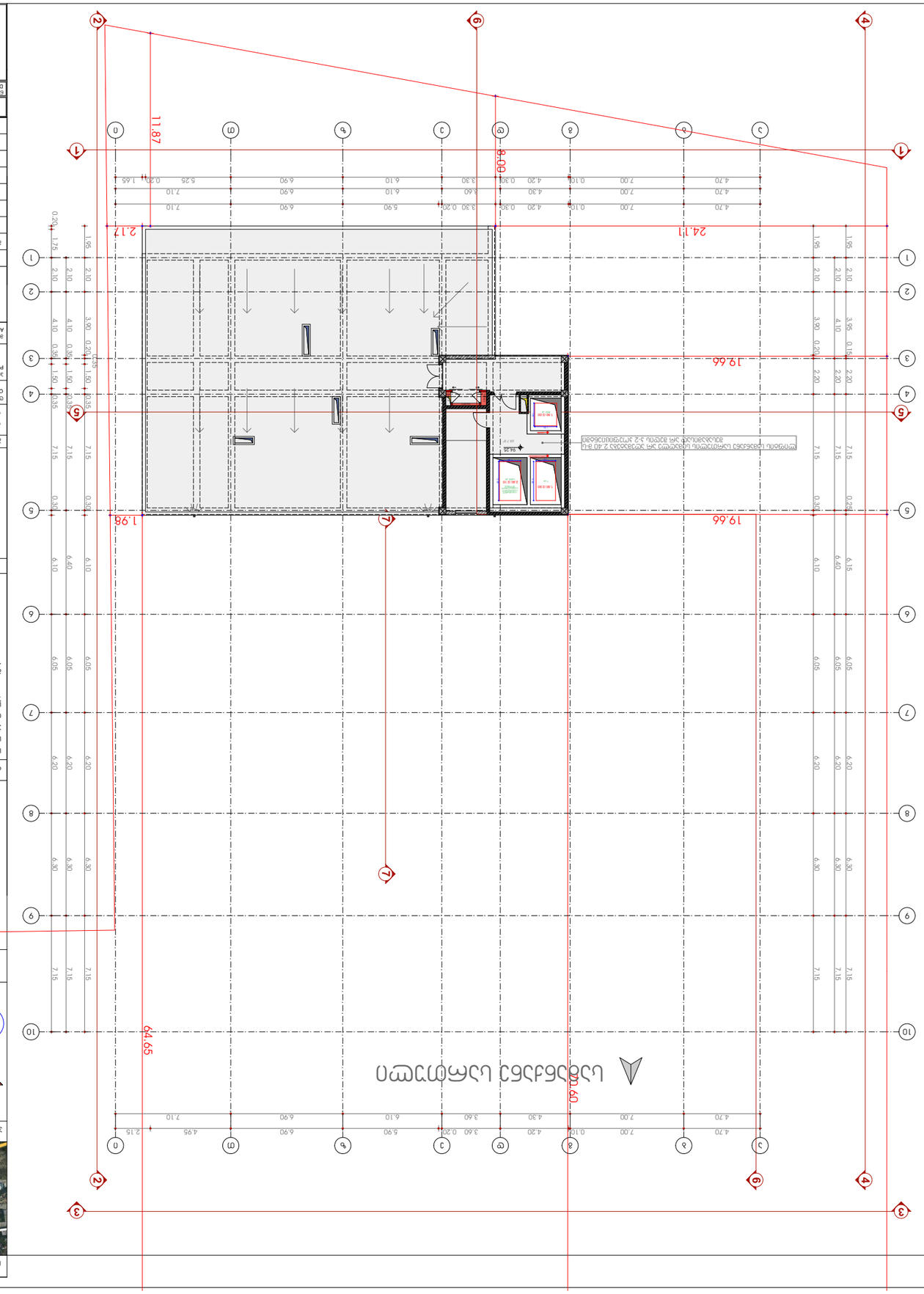
N
11.87
8.09
24.17
2.17
19.66
19.66
1.98
64.65
0.90
4.70
7.00
0.10
4.20
0.30
4.30
3.60
0.20
3.30
6.10
5.90
6.90
4.95
2.15
7.10
1.65
0.25
5.25
0.35
1.95
2.10
3.90
4.10
0.20
2.20
1.50
0.35
7.15
6.40
6.30
6.20
6.05
1.75
0.20
1.95
1.95
2.10
3.95
4.10
0.15
2.20
1.50
7.15
0.25
6.15
6.40
6.05
6.20
6.30
7.15
2.10
3.90
4.10
0.35
2.10

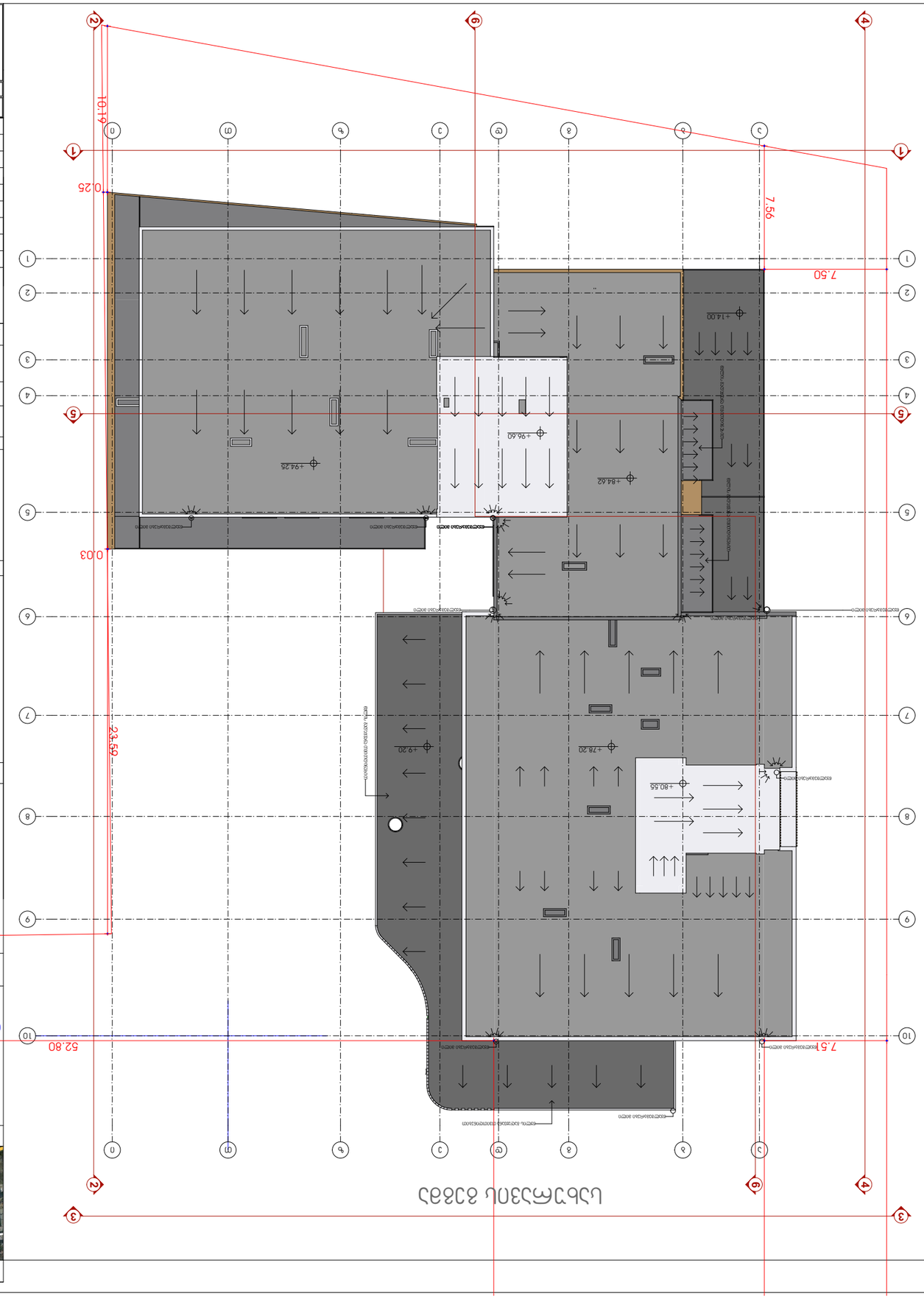

ситуационен план

SITUATION PLAN

1:200

ОБЕКТ:	
DRWG.	
DATE OF ISSUE	
SCALE	1:200
STAGE	
PAPER SIZE	A-2
FILE NAME	
PAGES	

ARCHITECTURE

ЗАЛ	61.30 m²	
СТАЯ	3.30 m²	
СТАЯ	3.30 m²	
ВАН.СТАЯ	3.30 m²	
ТЕРАСА	9.00 m²	
ТЕРАСА	3.30 m²	

ИМЕ	ПОДПИС	ДАТА
ПРОЕКТАНТ:		
ПРОВЕРИЛ:		
ОДОБРИЛ:		

ОБЕКТ: ЖИЛИЩНА СГРАДА С ПОДЗЕМЕН ГАРАЖ

АДРЕС: УЛ. „ПЕТЪР ЧАУШЕВ" № 13, ГР. ВЕЛИКО ТЪРНОВО, ОБЩ. ВЕЛИКО ТЪРНОВО

ВЪЗЛОЖИТЕЛ:

PROJECT:

CLIENT:

NOTES

1. ВСИЧКИ РАЗМЕРИ СА В СМ, ОСВЕН АКО НЕ Е ПОСОЧЕНО ДРУГО.
2. ВСИЧКИ РАЗМЕРИ ТРЯБВА ДА БЪДАТ ПРОВЕРЕНИ НА МЯСТО ПРЕДИ ИЗПЪЛНЕНИЕ НА РАБОТАТА.

1	ПЛАН НА ПОКРИВА
2	ПЛАН НА ПЪРВИ ЕТАЖ
3	ПЛАН НА ТИПОВИ ЕТАЖ
4	ПЛАН НА ПОДЗЕМЕН ЕТАЖ

LEGEND

- ЗАСТРОЕНА ПЛОЩ
- ПЛАН НА ПОКРИВА
- ВЪЗЛОВА ТОЧКА ПЛОЩАДКА
- D-300 sm

KEY PLAN



პ1 პოლიციელის საბაგარიშო პოლიგონალური ხაზი(პროექი)

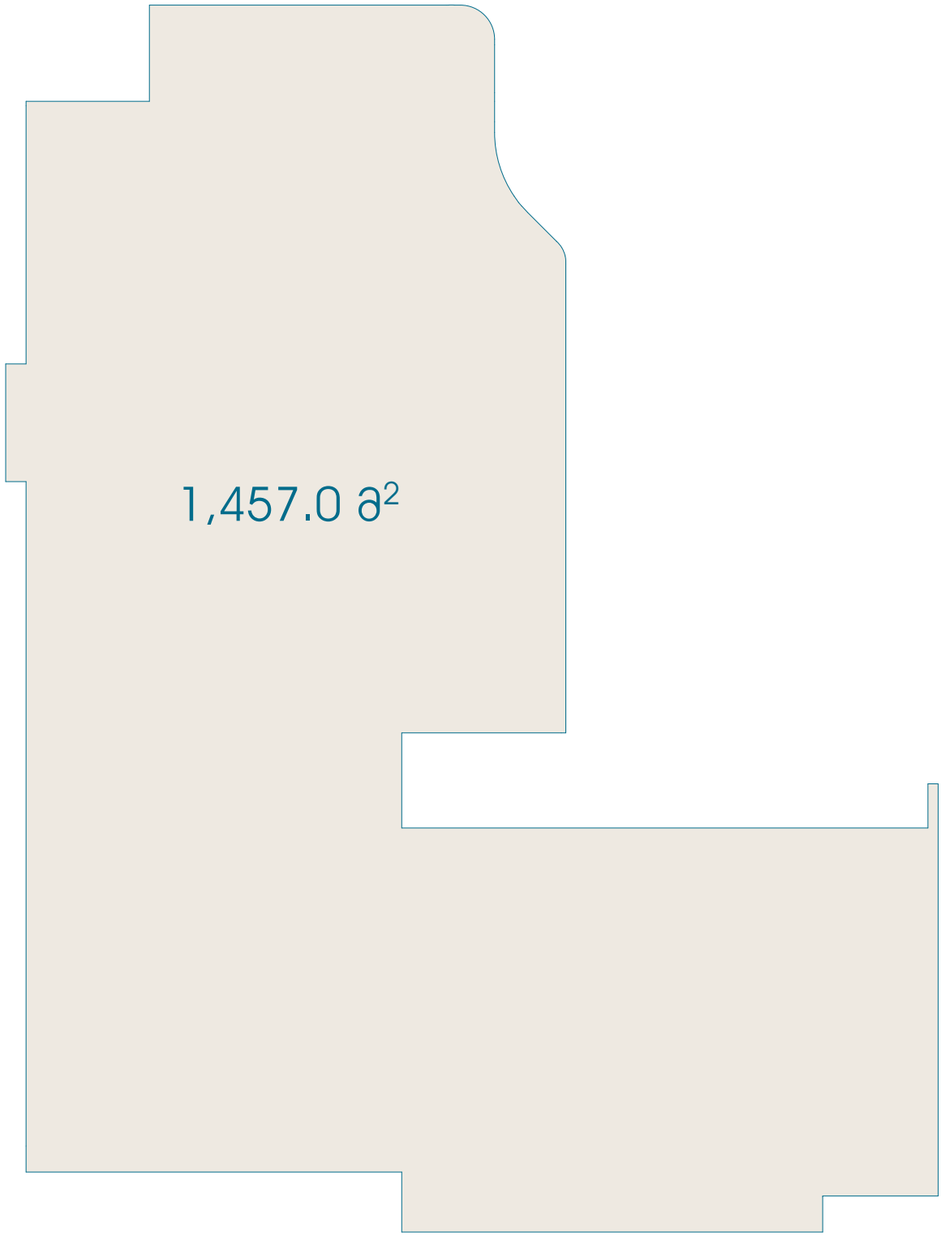

სიტუაციური სქემა
KEY PLAN

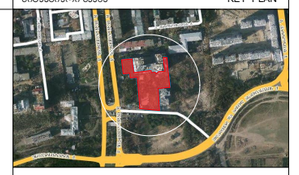

პირობითი აღნიშვნები
LEGEND

ჭრილის ხაზი

ღერძის ხაზი

ხის ტოტოგრაფიული აღმოსავლეთარეობა
D-300 sm

პ1 პოლიციელის საბაგარიშო პოლიგონალური ხაზი(პროექი)

1,457.0 მ2

ტექნ.ეკონომიკური მაჩვენებლები

შენიშვნები
NOTES

* ნახაზი მხედველობაშია სანიმუშებრებში.

* ნახაზზე მოცემულია არქიტექტორული ნიშნულები

დამკვეთი
CLIENT

პროექტი
PROJECT

მისამართი
ADDRESS
ქ. თბილისი, მიჩიელ თამარაშვილის ქუჩა N 13
საკადასტრო კოდი N 01.10.16.004.154

თანამდებობა	გვარი	ხელმოწერა
მთ.არქიტექტორი	ს.ჯაფარიძე	
დეპარტამენტი	ს.ჯაფარიძე	
დეპარტამენტი	გ.ლომთანაშვილი	
პროექტორი	თ.მესხიშვილი	

არქიტექტორული ნაწილი
ARCHITECTURE

ნახაზის DRWG.	თარიღი DATE OF ISSUE	
	მასშტაბი SCALE	1:200
	სტადია STAGE	
	ფორმატი PAPER SIZE	A-2
	ფაილის სახელი FILE NAME	
	ფურცლები PAGES	

ჯვ კოეფიციენტის საანგარიშო პოლიგონალური ხაზი(კროკი)

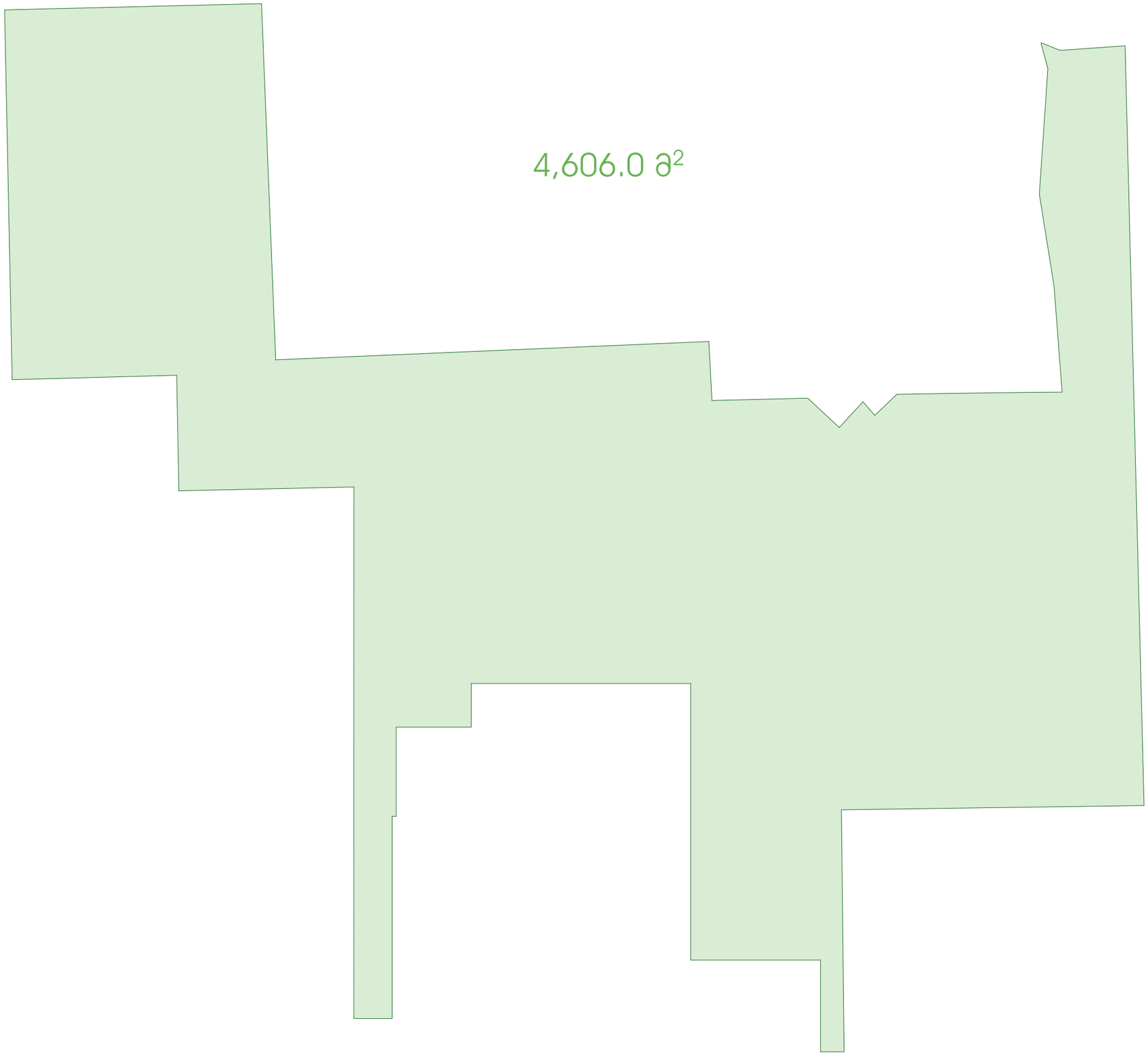

სიტუაციური სქემა KEY PLAN

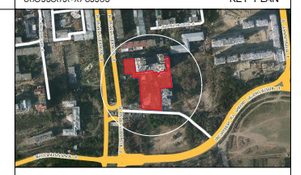

პირობითი აღნიშვნები LEGEND

ჭრილის ხაზი

ღერძის ხაზი

ხის ტოპოგრაფიული აღმნიშვნებარეობა D-300 sm

ჯვ კოეფიციენტის საანგარიშო პოლიგონალური ხაზი(კროკი)

4,606.0 მ2

ბქნ.ეკონომიური მაჩვენებლები

შენიშვნები NOTES

* ნახაზი მცირდებულია სანიმუშოდ.

* ნახაზზე მოცემული არქიტექტორული ნიშნულები

დამკვეთი CLIENT

პროექტი PROJECT

მისამართი ADDRESS ქ. თბილისი, მიჩაილ თამარაშვილის ქუჩა N 13 საკადასტრო კოდი N 01.10.16.004.154

თანამდებობა	გვარი	ხელმოწერა
მთ.არქიტექტორი	ს.ჯაფარიძე	
დაამოწმა	ს.ჯაფარიძე	
დაამოწმა	მ.ღუმენაშვილი	
პროხორციტორი	თ.მესხიშვილი	

არქიტექტორული ნაწილი ARCHITECTURE

ნახაზის DRWG.	თარიღი DATE OF ISSUE	
	მასშტაბი SCALE	1:200
	სტადია STAGE	
	ფორმატი PAPER SIZE	A-2
	ფაილის სახელი FILE NAME	
	ფურცლები PAGES	

განაშენიანების საანგარიშო ფართი გარე კონტურზე

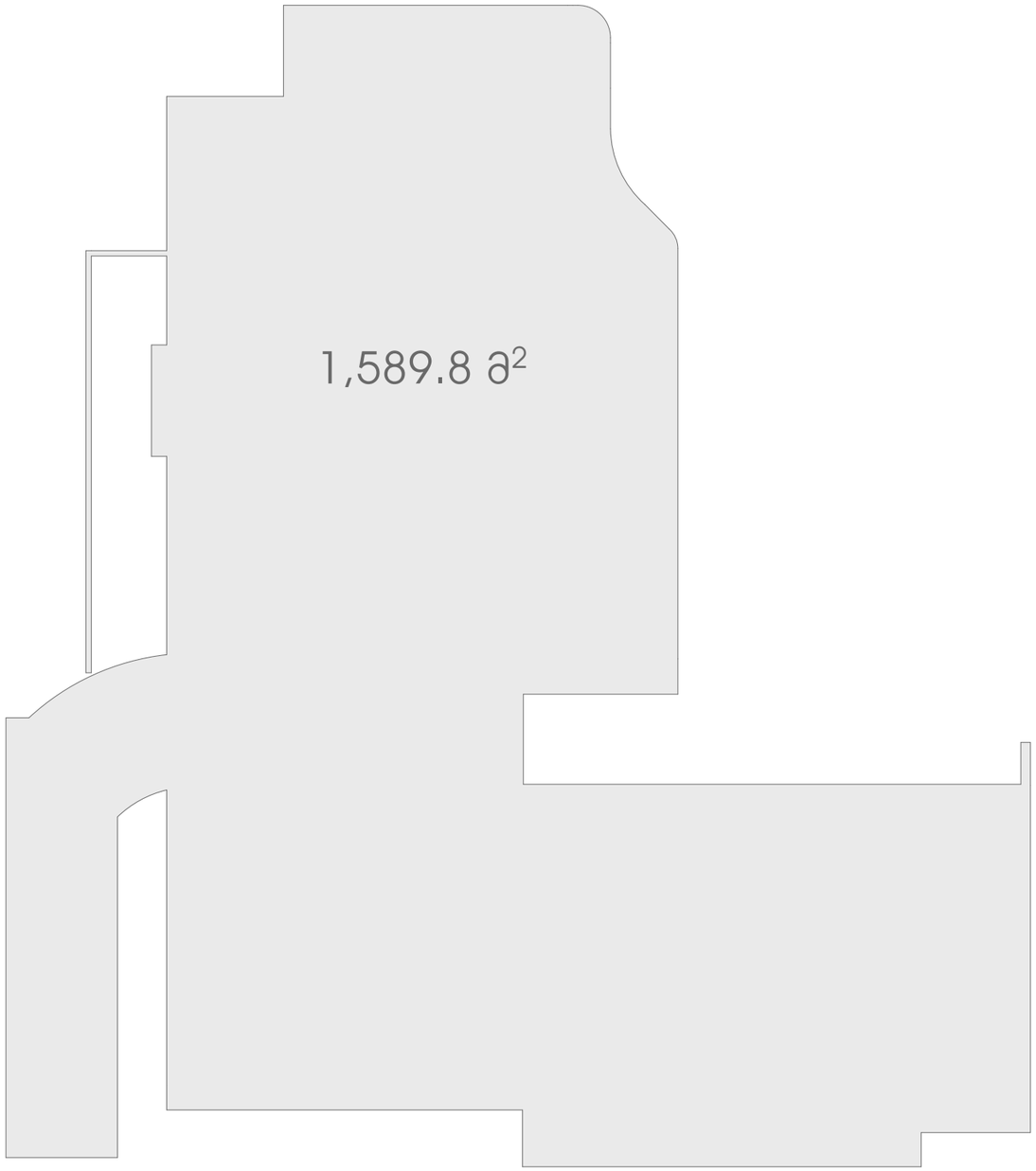

სიტუაციური სქემა
KEY PLAN

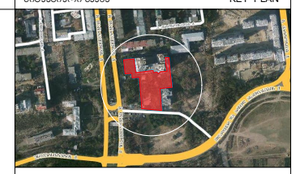

პირობითი აღნიშვნები
LEGEND

ჭრილის ხაზი

ღერძის ხაზი

ხის ტოტოგრაფიული აღმოსავლეთარეობა
D-300 sm

განაშენიანების საანგარიშო ფართი გარე კონტურზე

1,589.8 მ2

ტექნ.ეკონომიკური მაჩვენებლები

შენიშვნები
NOTES

* ნახაზი მასრულებელია სანიმუშოდ.

* ნახაზზე მოცემულია არქიტექტურული ნიშნულები

დამკვეთი
CLIENT

პროექტი
PROJECT

მისამართი
ADDRESS
ქ. თბილისი, მიხეილ თამარაშვილის ქუჩა N 13
საკადასტრო კოდი N 01.10.16.004.154

თანამდებობა	გვარი	ხელმოწერა
მთ.არქიტექტორი	ს.ჯაფარიძე	
დეპარტამენტი	ს.ჯაფარიძე	
დეპარტამენტი	გ.ლორთქიფანიძე	
პროექტირების	თ.მესხიშვილი	

არქიტექტურული ნაწილი
ARCHITECTURE

ნახაზის DRWG.	თარიღი DATE OF ISSUE	
	მასშტაბი SCALE	1:200
	სტადია STAGE	
	ფორმატი PAPER SIZE	A-2
	ფაილის სახელი FILE NAME	
	ფურცლები PAGES	