მიწის ნაკვეთის ტოპოგრაფიული ასომვითი ნახაზი

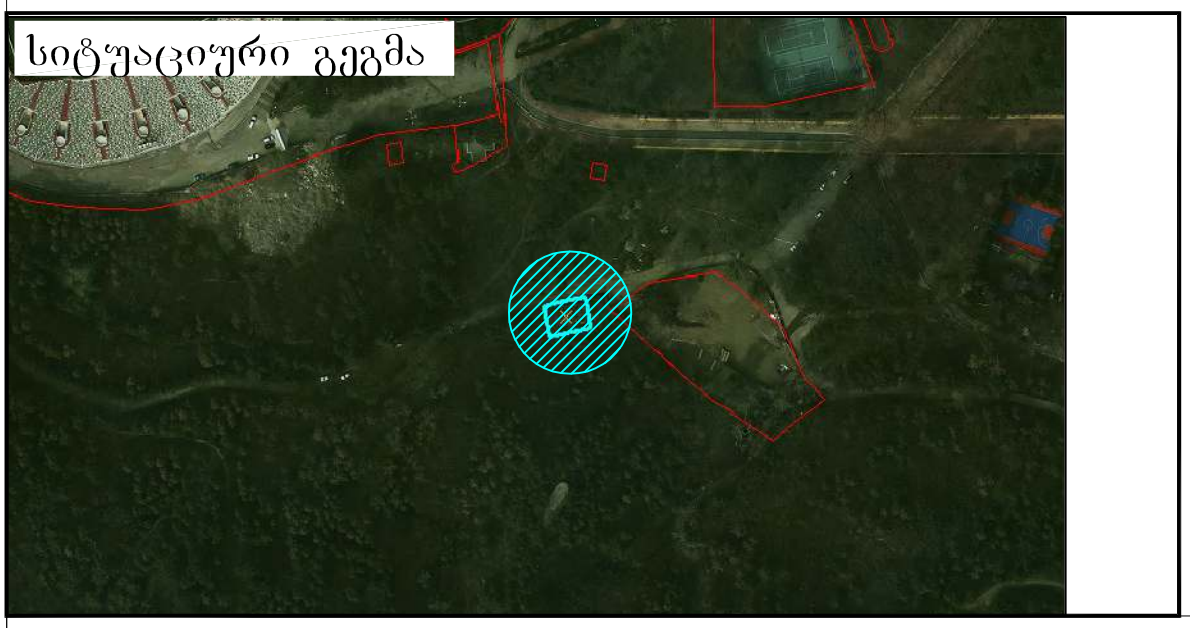

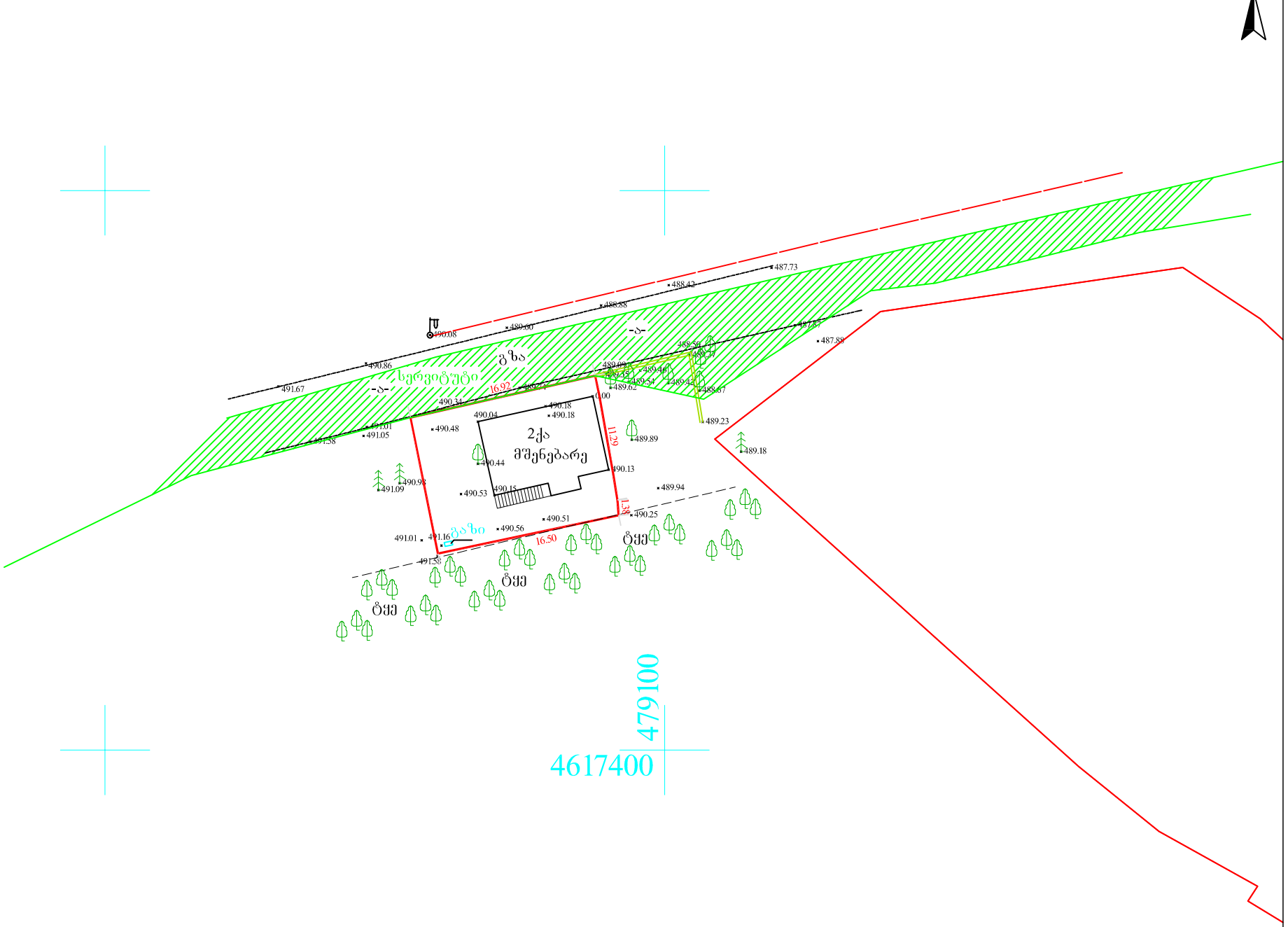

შენიშვნა: ტოპოგრაფიულ ნახაზზე ხაზოვანი ნაგებობები დატანილია რეგისტრებული მონაცემებიდან

პირობითი აღნიშვნები	შენიშვნა: მიწის სამუშაოები შეათანხმეთ შესაბამის კომუნიკაციის წარმომადგენლებთან			პროექცია UTM 38N საკოორდინატო სისტემა WGS 84	შპს „სითი პოინტ„ "City Point" Ltd თბილისი, აწყურის ქუჩა №30 ტელ: +995 598-18-04-18 +995 514-44-11-41 Citypoints.mail@gmail.com
მიწისქვეშა კომუნიკაციები	ნაკვეთის საზღვარი	ბუჩქი	ცოცხალი ღობე	ღობე	დირექტორი — ლ. ჩიტაიშვილი
კანალიზაცია	შენობა	გაზონი	ხეების რიგი	ბორდიური	კომპ. ტექნიკური ზედამხედველობა — ზ. წიკლაური
დენის კაბელი	არკა	სამეთვალყურეო ჭები	ტრანსფორმატორი	ბეტონი	აზომა — ზ. წიკლაური
გაზის მილი	ფარდული	ძეგლი	რადიო ან ტელე ანძა	ქვიშა	მისამართი: ქალაქი თბილისი, ვაკის პარკის მიმდებარე ტერიტორია ს/კ.01.14.10.002.022
წყლის მილი	კიბე	შადრევანი	ლამპიონები	საყრდენი ქვიშა	მაშტაბი 1:500 — 29.07.2019
კავშირგაბმულობა	ფოთლოვანი ხე	ონკანი	ელექტრო ბოძი	ბიტუმი	
	წიწვოვანი ხე	წყარო ან ჭა	რკინიგზა	გზის კონტური	
	ხეხილის ხე	ბენზინგასამართი სადგური	იზოჰიფსი	ფლატე	
	პალმა	მაღალი ძაბვის გადამცემი	მთავარი იზოჰიფსი	წყლის კონტური	

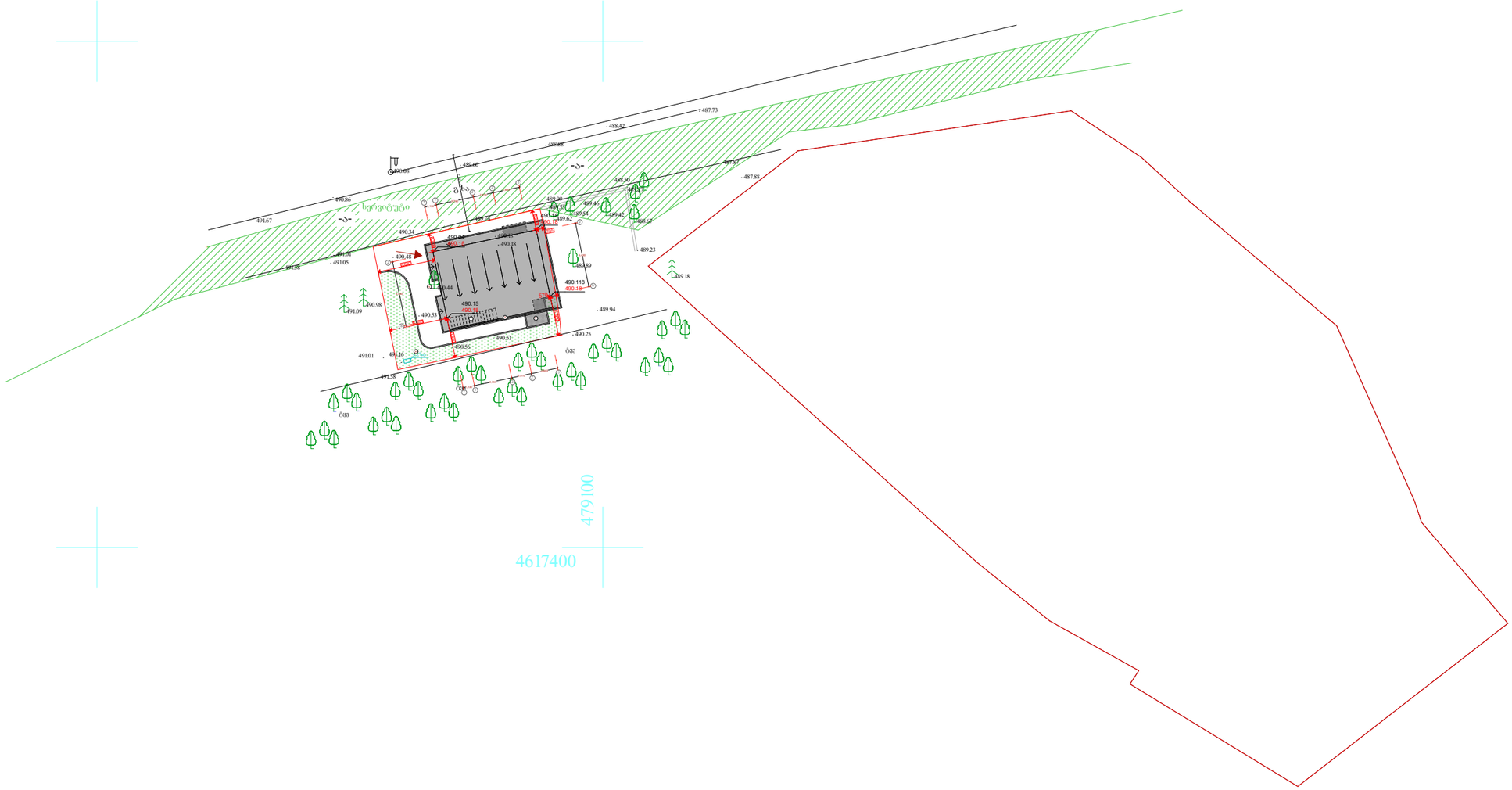

ექსლპიკაცია
1. სახურავი
2. წყალშემკრები
3. ლითონის ცხაური
4. მწვანე საფარი
5. მწვანე ნარგავი

ფუნქციური დანიშნულება	მისამართი	დამკვეთი	არქიტექტორი	სათაური	მასშტაბი	ფორმატი	ფურცლის №	თარიღი
პავილიონი (არსებული შენობის რეკონსტრუქცია)	ქ.თბილისი, ვაკის პარკის მიმდებარე ტერიტორია	შპს "ვარაზი"	გიორგი ჩაჩანიძე	გენგეგმა	1:500	A3	A-004	08.08.2019