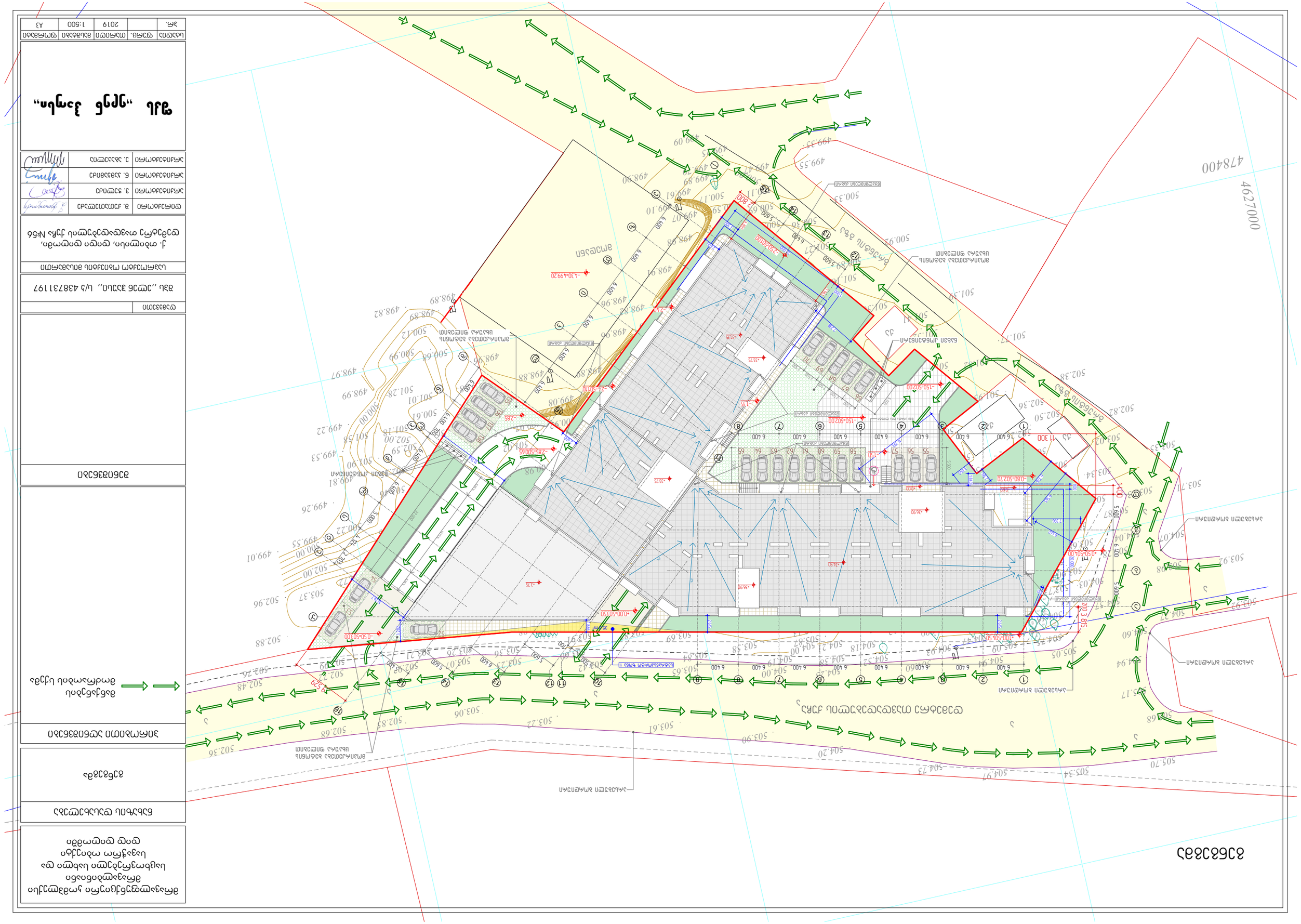
478400
4627000
ул. Ереванская
ул. Ереванская
ул. Ереванская

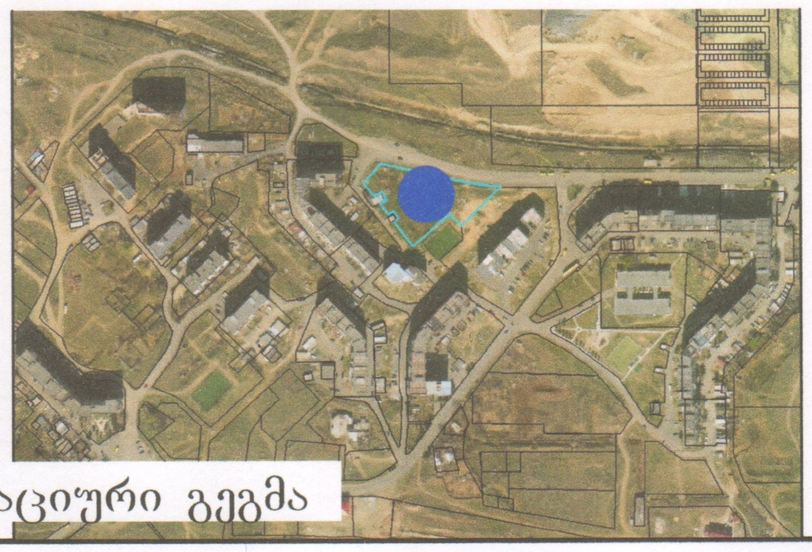

სიტუაციური გეგმა

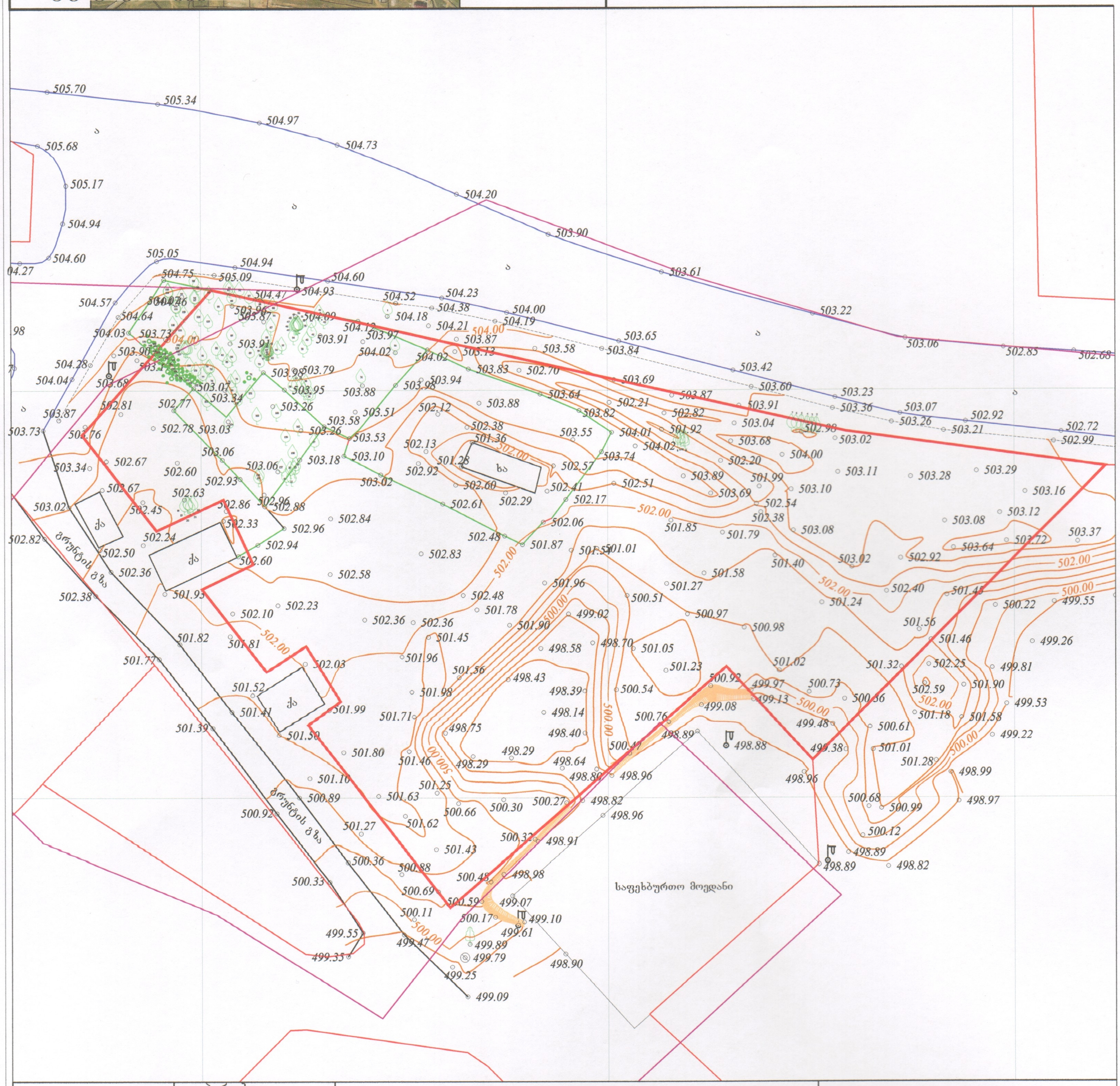

ფართობი: 4619 მ²	პირობითი აღნიშვნები	ტოპოგრაფიული ნახაზი მ 1:500 / რელიეფის კვეთა 0.5მ			შ.პ.ს. "გეომეტრი 2020"
მიწისქვეშა კომუნიკაციები	ნაკვეთის საზღვარი	ბუჩქი	გეგმურ სიმაღლური წერტილი (რპ)	რკინის ღობე	
კანალიზაცია	შენობა	გაზონი	ხეების რიგი	ბორდიური	ქ.თბილისი,შარტავას 14ა, ბინა 3ა მობ: 557 44 20 20
დენის კაბელი	არკა	სამეთვალყურეო ჭები	ტრანსფორმატორი	ბეტონი	დირექტორი: ა.ბოგებაშვილი
გაზის მილი	ფარდული	ძეგლი	რადიო ან ტელე ანძა	კედელი	კომპ. უზრუნველყოფა: ნ.ამონაშვილი
წყლის მილი	კიბე	შადრევანი	ლამპიონები	საყრდენი კედელი	გეოდეზისტი: ი.მანჯგალაძე
კავშირგაბმულობა	ფოთლოვანი ხე	ონკანი	ელექტრო ბოძი	ბილიკი	მისამართი: ქ. თბილისი, დასახლება დიდი დიღომი,მიკრორაიონი IV ნაკ.03.07.065 (01.10.07.067.065)
	წიწვოვანი ხე	წყარო ან ჭა	რკინიგზა	გზის კონტური	დამკვეთი:
	ხეხილის ხე	ბენზინგასამართი სადგური	იზოჰიფსი	ფლატე	თარიღი: 05.07.2018
	პალმა	მაღალი ძაბვის გადამცემი	მთავარი იზოჰიფსი	წყლის კონტური	

ქალაქ თბილისის მუნიციპალიტეტის მერია
შპს თბილსერვის ჯგუფი
TBILISI MUNICIPALITY CITY HALL
TBILSERVICE GROUP LTD

წერილის ნომერი: **62-01191932993**
თარიღი: **12/07/2019**
პინი: **3041**

ადრესატი: ვახტანგ ჭელიძე
პირადი ნომერი: 01009001743
მისამართი: საქართველო, ქალაქი თბილისი, ვაჟა-ფშაველას გამზირი, N 64, ბინა 30

გადაამოწმეთ: **document.municipal.gov.ge**

შ.პ.ს "თბილსერვის ჯგუფში" შემოსული თქვენი განცხადების პასუხად გაცნობებთ, რომ ქ. თბილისში რიცხულ მიწის ნაკვეთზე, რომლის საკადასტრო კოდია: (01.10.07.007.065) გარე განათების ხაზობრივი ნაგებობა გადატანილია ნაკვეთის საზღვრებს გარეთ. აქედან გამომდინარე შ.პ.ს. "თბილსერვის ჯგუფი" წინააღმდეგი არ არის აწარმოოთ პროექტით დაგეგმილი სამშენებლო სამუშაოები.

ვეფხვია ბაძაღუა

შპს "თბილსერვის ჯგუფი"-მოადგილე - გარე განათების დარგში

გამოყენებულია კვალიფიციური ელექტრონული ხელმოწერა/ ელექტრონული შტამპი

საკადასტრო გეგმა

საჯარო რეესტრის ეროვნული სააგენტო

საკადასტრო კოდი: **01.10.07.007.065**

განცხადების ნომერი: **882017891808**

მომზადების თარიღი: **28/09/2017**

ნაკვეთის დანიშნულება: **არასასოფლო სამეურნეო**

ფართობი: **4619 კვ.მ (WGS 84 / UTM zone 38N)**

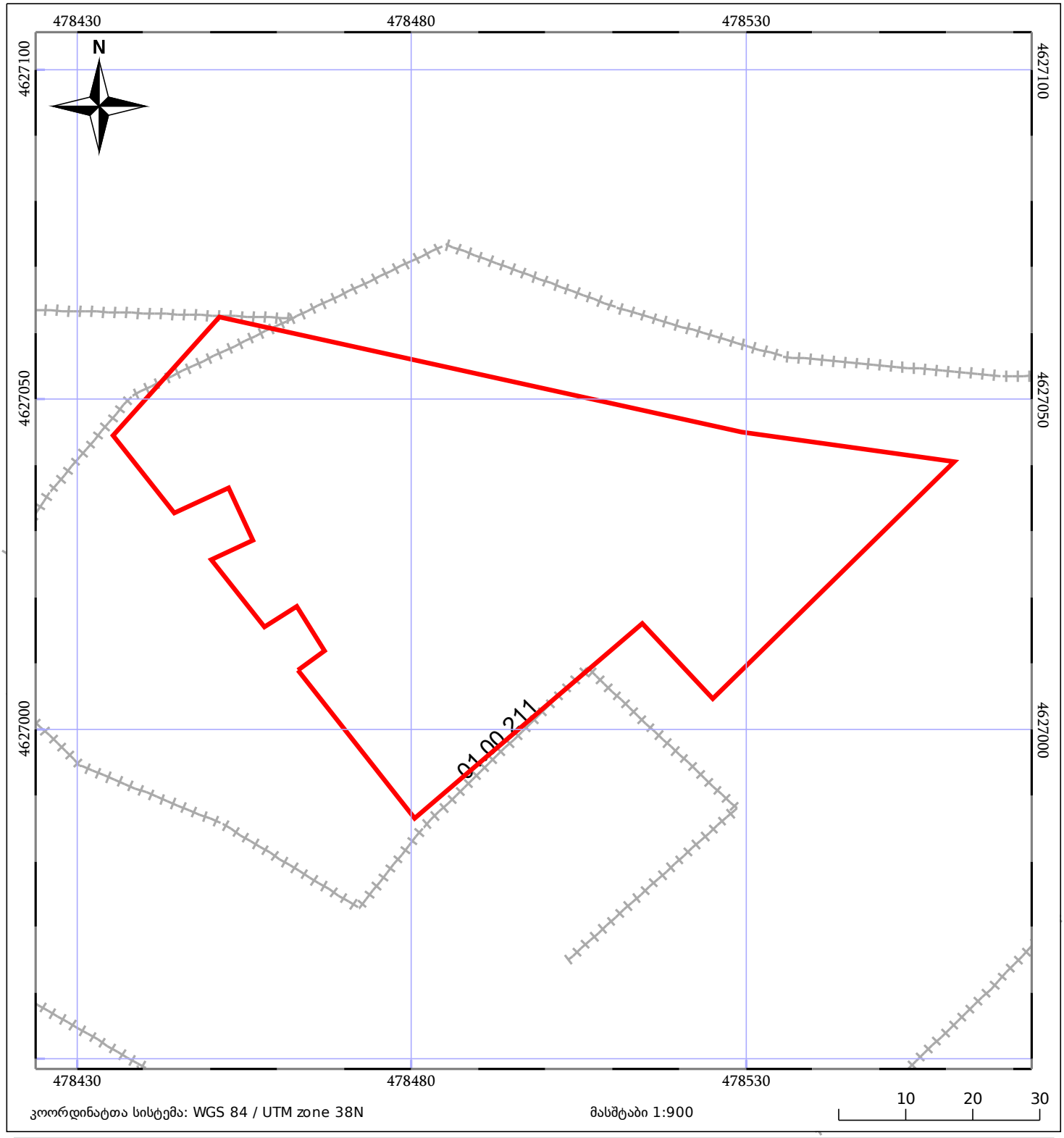

05/25 მშენებარე ნაგებობა

05/25 შენობა/ნაგებობა

ტყის ფონდი

ნაკვეთის საკადასტრო საზღვარი

ხაზობრივი ნაგებობა

ვალდებულება

გაცემის თარიღი

07.08.2019

განხილვის საგანი :	ქონების გამოყენებაზე აქტის გამოცემა
დაინტერესებული პირი :	ვახტანგ ჭელიძე 01009001743
წარმოების საფუძველი :	განცხადება №: QN1695391
გასაჩივრების წესი :	გასაჩივრდეს საქართველოს კანონმდებლობის შესაბამისად
აქტის მოქმედების ვადა :	აქტი ძალაშია გამოქვეყნებისთანავე

სააგენტოს გადაწყვეტილება № QN1695391

დაკმაყოფილდეს განმცხადებლის წერილობითი თხოვნა და მიეცეს თანხმობა ქ.თბილისის მუნიციპალიტეტის საკუთრებაში არსებული ხაზობრივი ნაგებობის (საკადასტრო კოდი: 01.00.211) გამოყენებაზე, მის საკუთრებაში არსებულ ტერიტორიაზე (ს/კ: #01.10.07.007.065) სამშენებლო პროექტის შესათანხმებლად, ქ. თბილისის მუნიციპალიტეტის სსიპ - ქ. თბილისის მუნიციპალიტეტის არქიტექტურის სამსახურში წარსადგენად.

საფუძველი:

“ქალაქ თბილისის მუნიციპალიტეტის საჯარო სამართლის იურიდიული პირის – ქონების მართვის სააგენტოს მიერ გაწეული მომსახურებისა და დაჩქარებული მომსახურების საფასურის და ვადების განსაზღვრის შესახებ” ქალაქ თბილისის მუნიციპალიტეტის საკრებულოს 2014 წლის 22 დეკემბრის #19-74 დადგენილება; “ქალაქ თბილისის მუნიციპალიტეტის საჯარო სამართლის იურიდიული პირის – ქონების მართვის სააგენტოს წესდების (დებულების) დამტკიცების შესახებ” ქ. თბილისის მთავრობის 2014 წლის 22 დეკემბრის #19-73 დადგენილება; ,,ქალაქ თბილისის მუნიციპალიტეტის საჯარო სამართლის იურიდიული პირის – ქონების მართვის სააგენტოს დებულების დამტკიცების შესახებ” ქალაქ თბილისის მუნიციპალიტეტის საკრებულოს 2018 წლის 16 თებერვლის #13-42 დადგენილება

გამოყენებულია კვალიფიციური
ელექტრონული ხელმოწერა/
ელექტრონული შტამპი

ქ. თბილისის მერიის
ქონების მართვის სააგენტო

დოკუმენტის ნომერი | თარიღიდან | თარიღამდე | დოკუმენტის სტატუსი

მისამართი

ძებნა

ნომერი	თარიღი	ტიპი	ვადა	ფასი	მისამართი	სტატუსი
QN1695709	2019-07-19	სამუშაოების წარმოებაზე აქტის ...	2019-08-23	-	01.10.07.007.065 01.10.07.007.065 მიმდებარე	თანხმობა
QN1698516	2019-08-02	სამუშაოების წარმოებაზე აქტის ...	2019-08-23	-	ქ. თბილისი, დასახლება დიდი ...	თანხმობა