მიწის ნაკვეთის ტოპოგრაფიული ახომვითი ნახაზი



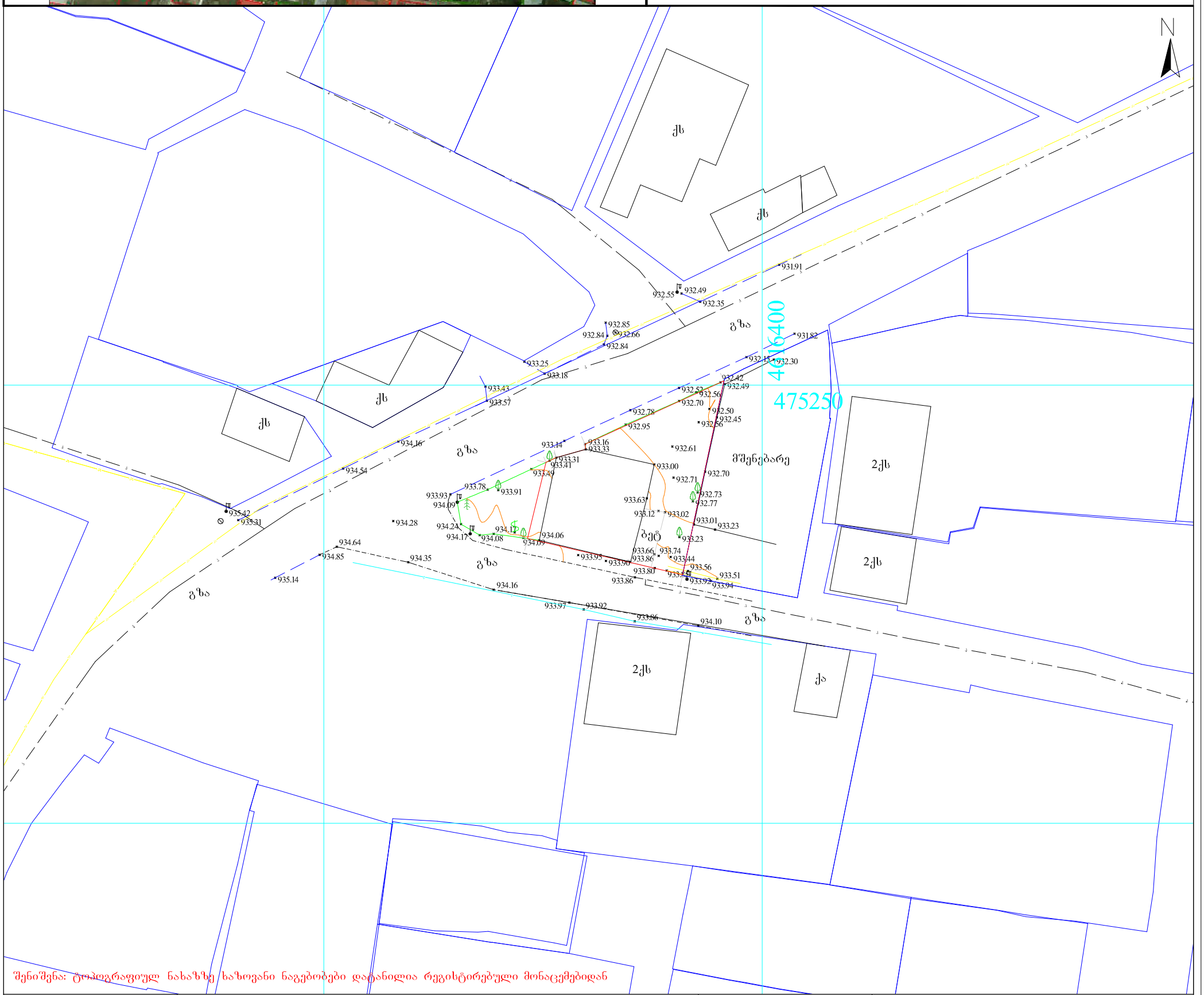

შენიშვნა: ტოპოგრაფიულ ნახაზზე ხაზოვანი ნაგებობები დატანილია რეგისტრებული მონაცემებიდან

პირობითი აღნიშვნები	შენიშვნა: მიწის სამუშაოები შეათანხმეთ შესაბამის კომუნიკაციის წარმომადგენლებთან			პროექცია UTM 38N საკოორდინატო სისტემა WGS 84	შპს„პრივატტექსერვისი" Ltd "PRIVATTEKSERVISI" ქალაქი თბილისი, წყურის ქუჩა №30 მობ: +995 514-44-11-41. მობ: +995 598-18-04-18 zviadiw@gmail.com		
მიწისქვეშა კომუნიკაციები	ნაკვეთის საზღვარი	ბუჩქი	ცოცხალი ღობე	მაღალი	დირექტორი		ზ. წიკლაური
	შენობა	გაზონი	ხეების რიგი	ბორდიურები	მთ. უზრუნველყოფა		ზ. წიკლაური
კანალიზაცია	არკა	სამეთვალყურეო ჭები	ტრანსფორმატორი	ბეტონი			
დენის კაბელი	ფარდული	ძეგლი	რადიო ან ტელე ანძა	ქვიშა	აზომა		ლ. ნიტაიშვილი
გაზის მილი	კიბე	შადრევანი	ლამპიონები	საკრეტები კვლები			
წყლის მილი	ფოთლოვანი ხე	ონკანი	ელექტრო ბოძი	ასფალტი	მისამართი	ქალაქი თბილისი, დაბა წყნეთი, ცოტნე დადიანის ქუჩა №23. ს/კ.01.20.01.022.010	
კავშირგაბმულობა	წიწვოვანი ხე	წყარო ან ჭა	რკინიგზა	გზის კონტური		მაშტაბი 1:500	18.03.2019
	ხეხილის ხე	ბენზინგასამართი სადგური	იზოჰიფსი	ფლატე			
	პალმა	მაღალი ძაბვის გადამცემი	მთავარი იზოჰიფსი	წყლის კონტური			

მიწის ნაკვეთის ტოპოგრაფიული ასომვითი ნახაზი

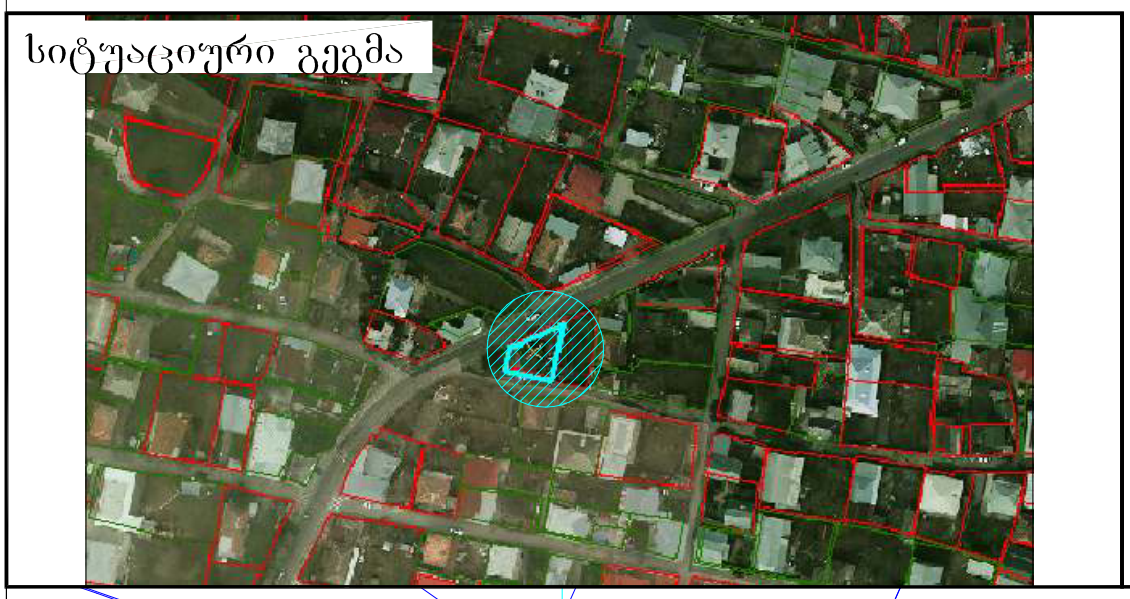

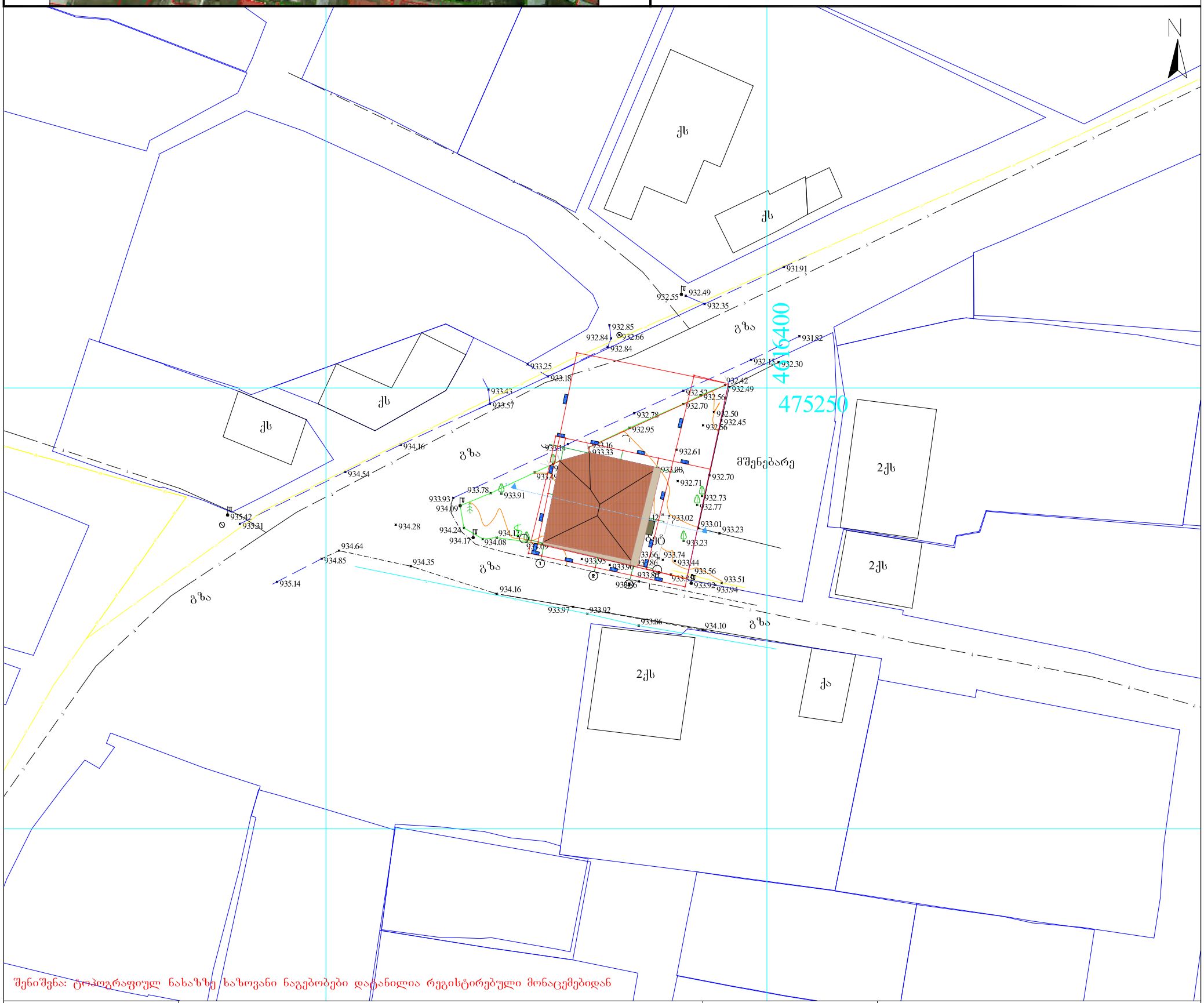

შენიშვნა: ტოპოგრაფიულ ნახაზზე ხაზოვანი ნაგებობები დატანილია რეგისტრებული მონაცემებიდან

პირობითი აღნიშვნები	შენიშვნა: მიწის სამუშაოები შეათანხმეთ შესაბამის კომუნიკაციის წარმომადგენლებთან				პროექცია UTM 38N საკოორდინატო სისტემა WGS 84	შპს„პრივატტექსერვისი" Ltd "PRIVATTEKSERVISI" ქალაქი თბილისი, წყურის ქუჩა №30 მობ: +995 514-44-11-41. მობ: +995 598-18-04-18 zviadiw@gmail.com		
მიწისქვეშა კომუნიკაციები	ნაკვეთის საზღვარი	ბუჩქი	ცოცხალი ღობე		დირექტორი		ზ. წიკლაური
კანალიზაცია	შენობა	გაზონი	ხეების რიგი	ბორდიური	გმპ. უზრუნველყოფა		ზ. წიკლაური
დენის კაბელი	არკა	სამეთვალყურეო ჭები	ტრანსფორმატორი	ბეტონი	აზომა		ლ. ჩიტაიშვილი
გაზის მილი	ფარდული	ძეგლი	რადიო ან ტელე ანძა	ასფალტი	მისამართი	ქალაქი თბილისი, დაბა წყნეთი, ცოტნე დადიანის ქუჩა №23. ს/კ.01.20.01.022.010	
წყლის მილი	კიბე	შადრევანი	ლამპიონები	სარკინიგზო კალთა		მაშტაბი 1:500	18.03.2019
კაგშირგაბმულობა	ფოთლოვანი ხე	ონკანი	ელექტრო ბოძი	ქანდაკი			
	წიწვოვანი ხე	წყარო ან ჭა	რკინიგზა	გზის კონტური			
	ხეხილის ხე	ბენზინგასამართი სადგური	იზოჰიფსი	ფლატე			
	პალმა	მაღალი ძაბვის გადამცემი	მთავარი იზოჰიფსი	წყლის კონტური			

მიწის ნაკვეთის ტოპოგრაფიული ასომვითი ნახაზი



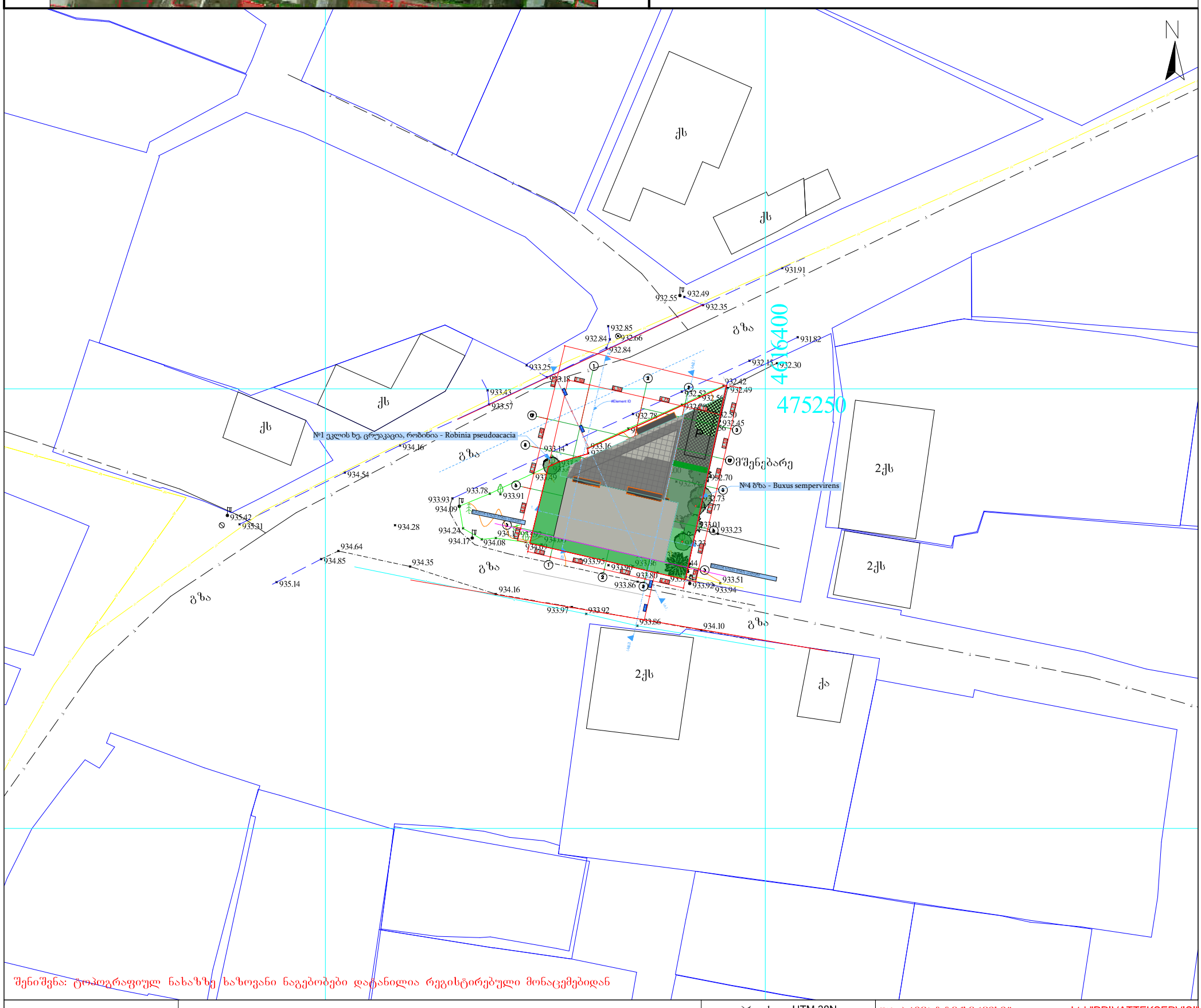

შენიშვნა: ტოპოგრაფიულ ნახაზზე ხაზოვანი ნაგებობები დატანილია რეგისტრირებული მონაცემებიდან

პირობითი აღნიშვნები	შენიშვნა: მიწის სამუშაოები შეათანხმეთ შესაბამის კომუნიკაციის წარმომადგენლებთან				პროექცია UTM 38N საკოორდინატო სისტემა WGS 84	შპს„პრივატტექსერვისი" Ltd "PRIVATTEKSERVISI" ქალაქი თბილისი, წყურის ქუჩა №30 მობ: +995 514-44-11-41. მობ: +995 598-18-04-18 zviadiw@gmail.com		
მიწისქვეშა კომუნიკაციები	ნაკვეთის საზღვარი	ბუჩქი	ცოცხალი ღობე			დირექტორი		ზ. წიკლაური
კანალიზაცია	შენობა	გაზონი	ხეების რიგი		ბორდიური	კონსულტანტი უზრუნველყოფა		ზ. წიკლაური
დენის კაბელი	არკა	სამეთვალყურეო ჭები	ტრანსფორმატორი		ბეტონი	აზომა		ლ. ჩიტაიშვილი
გაზის მილი	ფარდული	ძეგლი	რადიო ან ტელე ანძა		კედელი	მისამართი	ქალაქი თბილისი, დაბა წყნეთი, ცოტნე დადიანის ქუჩა №23. ს/კ.01.20.01.022.010	
წყლის მილი	კიბე	შადრევანი	ლამპიონები		საყრდენი კედელი		მაშტაბი 1:500	18.03.2019
კავშირგაბმულობა	ფოთლოვანი ხე	ონკანი	ელექტრო ბოძი		ჭიშკარი			
	წიწვოვანი ხე	წყარო ან ჭა	რკინიგზა		გზის კონტური			
	ხეხილის ხე	ბენზინგასამართი სადგური	იზოჰიფსი		ფლატე			
	პალმა	მაღალი ძაბვის გადამცემი	მთავარი იზოჰიფსი		წყლის კონტური			