TBILISI MUNICIPALITY
LEGAL ENTITY OF PUBLIC LAW

PROPERTY MANAGEMENT AGENCY

ქ. თბილისის მუნიციპალიტეტის
საჯარო სამართლის იურიდიული პირი

ქონების მართვის სააგენტო

გაცემის თარიღი

29.08.2019

განხილვის საგანი :	საჯარო ინფორმაცია
დაინტერესებული პირი :	გრინ პარკი 405287078
წარმოების საფუძველი :	განცხადება №: QN1698567
გასაჩივრების წესი :	გასაჩივრდეს საქართველოს კანონმდებლობის შესაბამისად
აქტის მოქმედების ვადა :	აქტი ძალაშია გამოქვეყნებისთანავე

სააგენტოს გადაწყვეტილება № QN1698567

ქალაქ თბილისის მუნიციპალიტეტის სსიპ - ქონების მართვის სააგენტოში შემოსული თქვენი №QN1698567 განცხადების პასუხად გაცნობებთ, რომ არ ექვემდებარება ქ. თბილისის მუნიციპალიტეტის საკუთრებად რეგისტრაციას, შესაბამისად აღნიშნულ საკითხთან დაკავშირებით უნდა მიმართოთ სსიპ საჯარო რეესტრის ეროვნულ სააგენტოს, ხოლო რაც შეეხება საზოგადოებრივი სივრცის განსაზღვრას, ამ საკითხთან დაკავშირებით უნდა მიმართოთ ქალაქ თბილისის მუნიციპალიტეტის მერიის ურბანული განვითარების საქალაქო სამსახურს.

გამოყენებულია კვალიფიციური
ელექტრონული ხელმოწერა/
ელექტრონული შტამპი

თბილისი შარტავას ქუჩა #7
ტელ: (+995 32) 2 72 22 22 Email: infoauction@Tbilisi.gov.ge
www.auction.tbilisi.gov.ge
www.iauction.ge

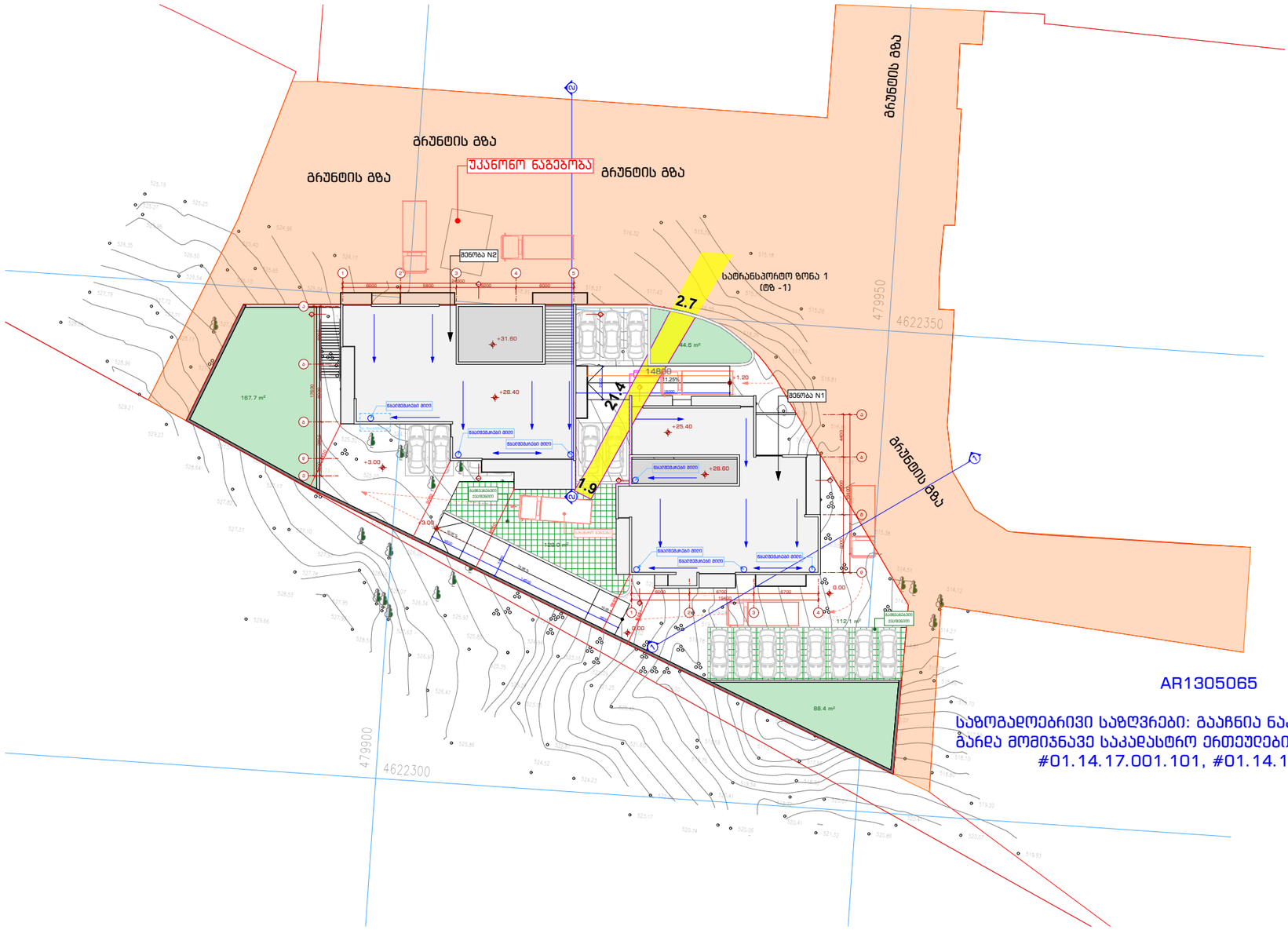

New City Development
URBAN SOLUTIONS

ექსპლიკაცია

- საზოგადოებრივი სივრცის არეალი

მრავალბინიანი საცხოვრებელი სახლი						
თანამდებობა	გვარი	ხელმოწერა	გენგეგმა	მასშტაბი	1:500	ფორმატი
დირექტორი	ქ. ზერექიძე		მისამართი: ქ. თბილისი, ვაშლიჯვრის დასახლება, II-ა ზონა, კორპუსი N3ბ-ს მიმდებარედ.	თარიღი	2019	A - 3
არქიტექტორი	გ. მირიანაშვილი			გვერდი	ნაწილი	ნაწილის N
არქიტექტორი	ღ. ხვიბლიანი			9	ა-100	ა-102


01.10.18.006.001
01.10.18.005.041
01.10.18.005.032
01.10.18.005.051
01.10.18.006.097
01.10.18.006.097
უკანონო ნაგებობა
გრუნტის გზა
გრუნტის გზა
01.01.834
გრუნტის გზა
02 (1)
03 (1)
04 (1)
05 (1)
06 (1)
07 (1)
08 (1)
09 (1)
10 (1)
01 (12)
01.10.18.006.066
01.00.238
11 (1)
12 (1)
13 (1)
14 (1)
16 (1)
18 (1)
19 (1)
გრუნტის გზა
გრუნტის გზა
01.01.834
01.10.18.006.068
- საზოგადოებრივი სივრცის არეალი
AR1305065
საზოგადოებრივი საზღვრები: გააჩნია ნაკვეთის ყველა მხარეს, გარდა მომიჯნავე საკადასტრო ერთეულებისა (საკადასტრო კოდი #01.14.17.001.101, #01.14.17.001.100)


სახელმწიფო სივრცის/ქუჩის ახალი საზღვრების მაბარიებელი ხაზი = 75,8m
10,56m
10,56m
ქუჩის ცენტრი
ქუჩის ცენტრი
7,5m
7,5m
10,3m
საპროექტო შენობა №2
3m
3m
3m
3m
3m
525.19
525.27
525.25
525.95
524.96
526.35
525.40
526.50
525.65
526.54
523.36
527.79
527.72
527.71
528.68
528.96
529.21
529.23
528.64
527.82
527.37
527.10
527.97
527.78
528.16
528.53
528.07
527.95
526.34
529.66
527.93
527.63
528.51
526.97
526.47
523.75
525.86
522.81
521.60
524.52
524.23
522.00
520.41
523.17
520.74
520.06
521.32
520.86
520.07
519.93
516.32
515.39
515.18
515.70
515.26
516.99
518.23
517.43
518.52
518.26
517.60
519.16
519.71
518.78
516.81
519.49
519.22
518.69
519.19
516.85
518.05
516.26
517.76
516.32
515.38
516.00
516.43
514.51
514.12
513.69
514.27
514.26
515.19
514.51
514.82
515.08
515.66
516.70
517.56
518.10
518.80
519.20
517.07
517.84
518.50
517.66
516.56
516.27
517.51
519.59
519.75
517.58
519.54
518.90
519.72
520.07
520.41
520.41
518.88
519.48
519.75
519.05
520.56
519.16
518.19
518.01
518.75
520.23
519.46
520.35
521.34
520.79
518.77
519.08
519.50
519.78
519.41
518.54
519.00
517.89
517.17
520.62
520.93
521.30
521.14
523.90
524.57
522.66
522.18
522.53
524.40
522.33
523.27
523.59
522.27
521.05
520.35
520.26
520.66
521.43
521.40
520.40
519.54
518.42
523.37
522.76
523.78
524.65
525.39
526.16
525.97
526.75
526.04
526.11
525.20
525.80
525.55
524.41
524.10
524.08
524.17
525.04
525.99
526.55
526.30
527.81
528.82
528.11
527.02
526.32
525.80
524.94
525.35
525.29
522.39
521.25
524.45
523.78
523.69
522.06
523.98
524.10
525.93
526.26
527.17
527.44
527.58
528.26
527.37
527.82
528.64
529.23
529.21
528.96
528.68
527.79
527.71
527.72
527.27
526.35
526.50
526.54
525.19
525.27
525.25
525.95
524.96
525.40
525.65
523.36
525.04
524.17
522.33
522.93
523.43

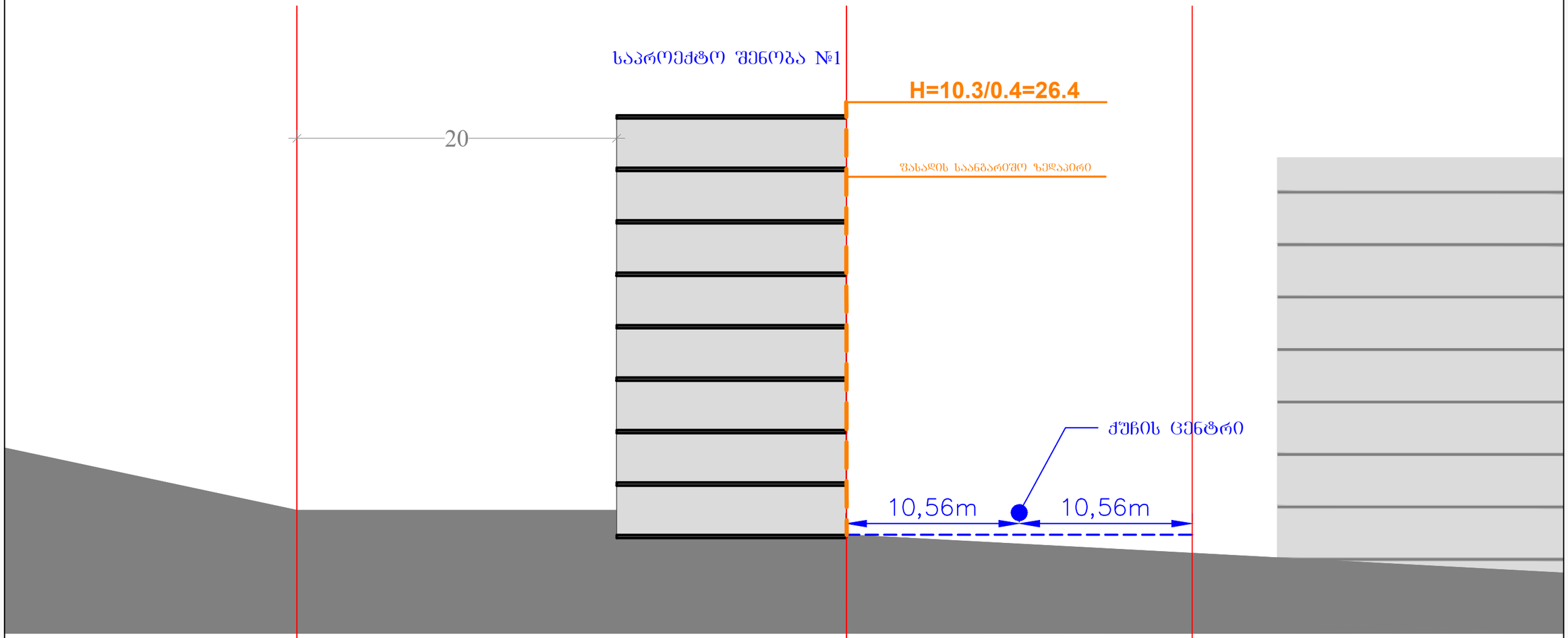

შენიშვნა:

NEW CITY DEVELOPMENT
URBAN SOLUTIONS

მრავალბინიანი საცხოვრებელი სახლი

თანამდებობა	გვარი	ხელმოწერა	**სიმაღლის განსაზღვრის გეგმა**	მასშტაბი		ფორმატი
დირექტორი	ჯ. ჩერქეძე			თარიღი	2018	**A** - 3
არქიტექტორი	დ. პაპიძე		მისამართი: ქ. თბილისი, ვაშლიჯვრის დასახლება, IIა ზონა, კორპუსი №3ბ-ს მიმდებარედ	სტადია	ფურცელი	ფურცლები

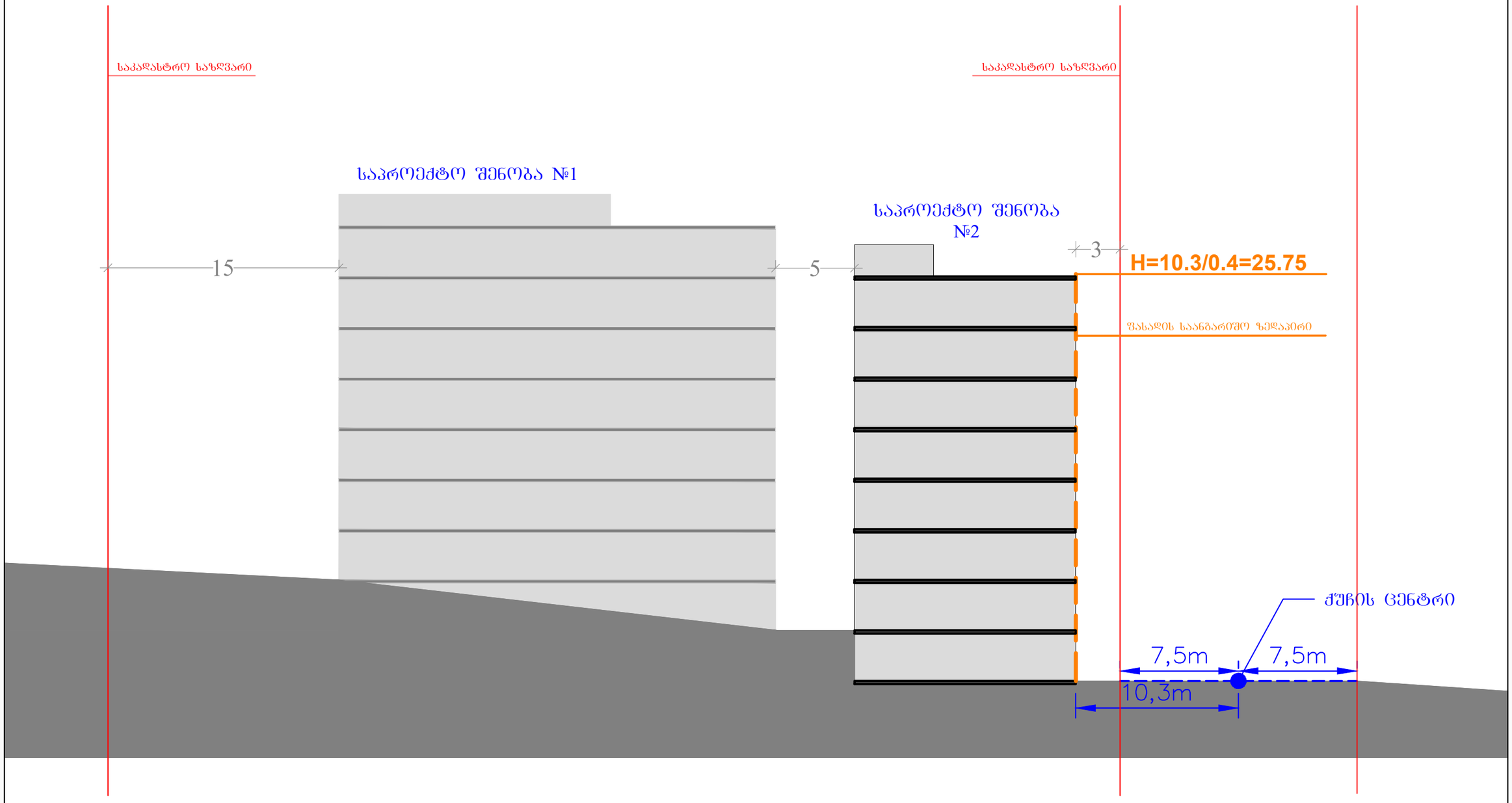

შენიშვნა:

NEW CITY DEVELOPMENT
URBAN SOLUTIONS

მრავალბინიანი საცხოვრებელი სახლი

თანამდებობა	გვარი	ხელმოწერა	**სიმაღლის განსაზღვრის გეგმა**	მასშტაბი		ფორმატი
დირექტორი	ქ. ზერეკიძე			თარიღი	2018	**A** - 3
არქიტექტორი	დ. პაპიძე		მისამართი: ქ. თბილისი, ვაშლიჯვრის დასახლება, IIა ხაზი, კორპუსი №39-ს მიმდებარედ	სტადია	ფურცელი	ფურცლები



შენიშვნა:

New City Development

მრავალბინიანი საცხოვრებელი სახლი						
თანამდებობა	გვარი	ხელმოწერა	ვიზუალიზაცია (ესკიზი)	მასშტაბი		ფორმატი
დირექტორი	ქ. ჯერეკიძე			თარიღი	2018	A - 3
არქიტექტორი	დ. პაპიძე		მისამართი: ქ. თბილისი, ვაშლიჯვრის დასახლება, IIა ხორა, კორპუსი №38-ს მიმდებარედ	სტადია	ფურცელი	ფურცლები



შენიშვნა:

New City Development

მრავალბინიანი საცხოვრებელი სახლი

თანამდებობა	გვარი	ხელმოწერა	**ვიზუალიზაცია (ეზოში)**	მასშტაბი		ფორმატი
დირექტორი	ქ. ზერეკიძე			თარიღი	2018	**A** - 3
არქიტექტორი	დ. პაპიძე		მისამართი: ქ. თბილისი, ვაშლიჯვრის დასახლება, IIა ხონა, კორპუსი №36-ს მიმდებარედ	სტადია	ფურცელი	ფურცლები



შენიშვნა:

NEW CITY DEVELOPMENT
URBAN SOLUTIONS

მრავალბინიანი საცხოვრებელი სახლი

თანამდებობა	გვარი	ხელმოწერა	**ვიზუალიზაცია (ესკიზი)**	მასშტაბი		ფორმატი
დირექტორი	ქ. ზერეკიძე			თარიღი	2018	**A** - 3
არქიტექტორი	დ. პაპიძე		მისამართი: ქ. თბილისი, ვაშლიჯვრის დასახლება, IIა ზონა, კორპუსი №38-ს მიმდებარედ	სტადია	ფურცელი	ფურცლები



შენიშვნა:

NEW CITY DEVELOPMENT

მრავალბინიანი საცხოვრებელი სახლი

თანამდებობა	გვარი	ხელმოწერა	**ვიზუალიზაცია (ესკიზი)**	მასშტაბი		ფორმატი
დირექტორი	ქ. ჩერქეზიშვილი			თარიღი	2018	**A** - 3
არქიტექტორი	დ. პაპიძე		მისამართი: ქ. თბილისი, ვაშლიჯვრის დასახლება, IIა ზონა, კორპუსი №36-ს მიმდებარედ	სტადია	ფურცელი	ფურცლები



შენიშვნა:

NEW CITY DEVELOPMENT
URBAN SOLUTIONS

მრავალბინიანი საცხოვრებელი სახლი

თანამდებობა	გვარი	ხელმოწერა	**ფოტომონტაჟი (ესკიზი)**	მასშტაბი		ფორმატი
დირექტორი	ქ. ზურეკიძე			თარიღი	2018	**A** - 3
არქიტექტორი	დ. პაპიძე		მისამართი: ქ. თბილისი, ვაშლიჯვრის დასახლება, IIა ზონა, კორპუსი №36-ს მიმდებარედ	სტადია	ფურცელი	ფურცლები