განმარტებითი ბარათი

წარმოდგენილი დოკუმენტაციით გათვალისწინებულია შეთანხმებულ პროექტზე ქურდიანის N- 9 ში სარეკლამო აბრის განთავსების პროექტი. აღნიშნული სამუშაოები მთლიანობაში მოიცავს ხუთ დღეს.



გიორგი ბერაია

საკადასტრო გეგმა

საჯარო რეესტრის ეროვნული სააგენტო

საკადასტრო კოდი: 01.16.05.031.019

განცხადების ნომერი: 892018407899

მომზადების თარიღი: 15/05/2018

ნაკვეთის დანიშნულება: არასასოფლო სამეურნეო

ფართობი: 330 კვ.მ (WGS 84 / UTM zone 38N)

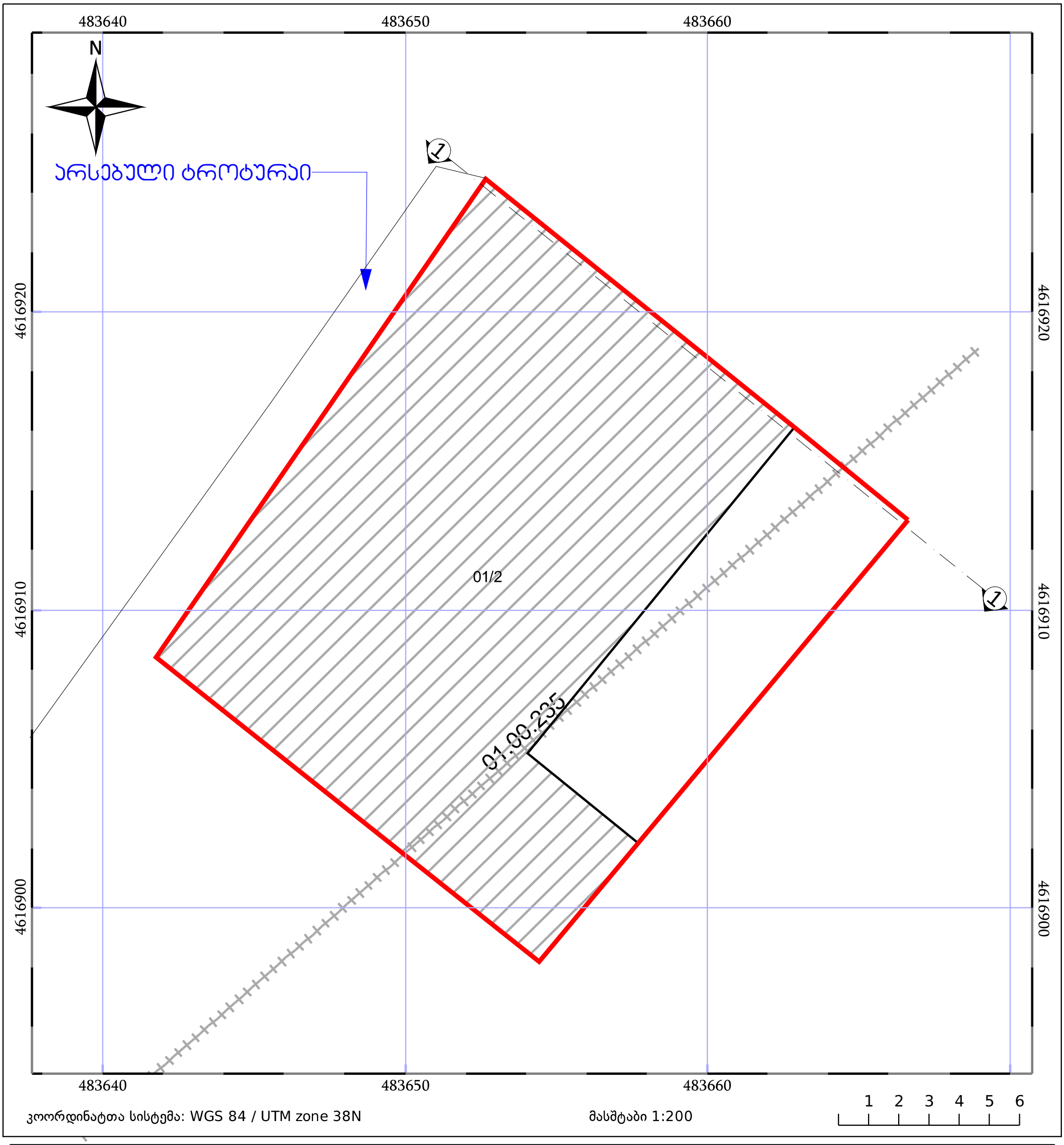

საკადასტრო გეგმა

საჯარო რეესტრის ეროვნული სააგენტო

საკადასტრო კოდი: 01.16.05.031.019

განცხადების ნომერი: 892018407899

მომზადების თარიღი: 15/05/2018

ნაკვეთის დანიშნულება: არასასოფლო სამეურნეო

ფართობი: 330 კვ.მ (WGS 84 / UTM zone 38N)

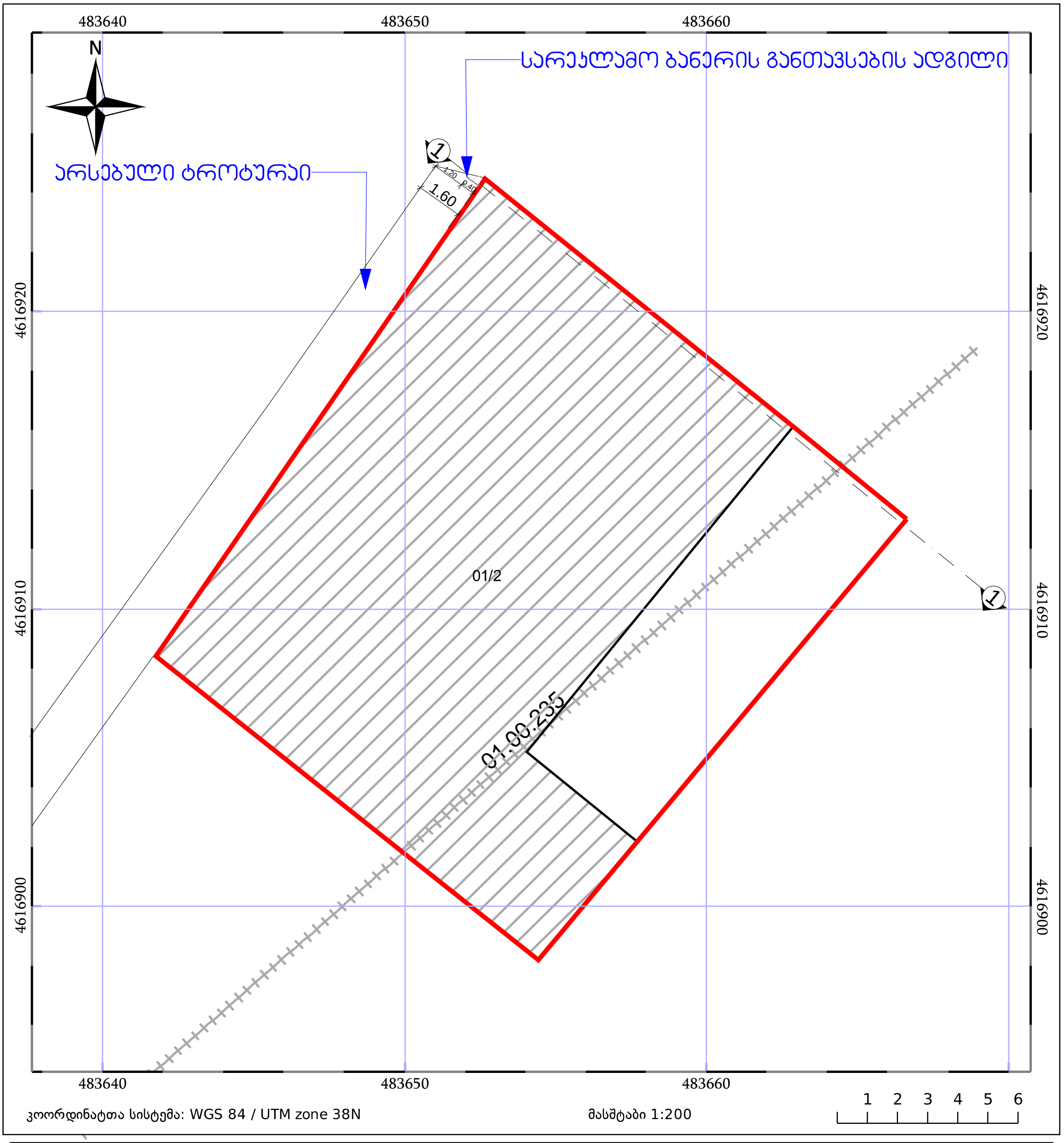

ჯვეთი 1-1 მ: 1.100



ჯვეთი 2-2 მ: 1.100

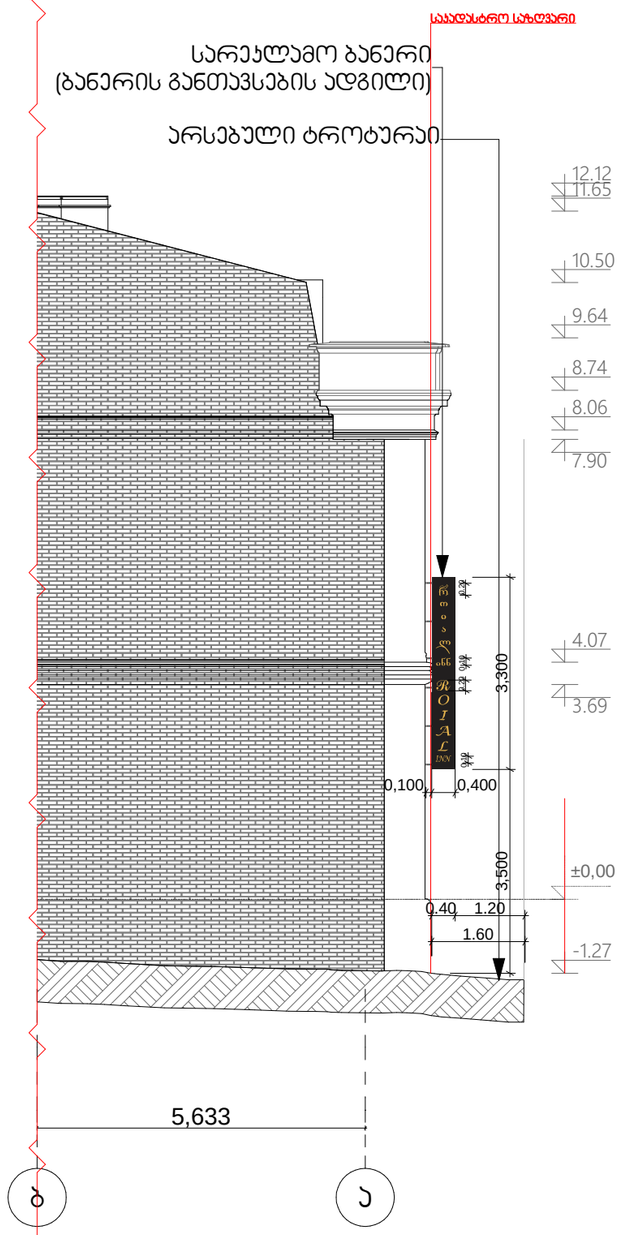

ჭრილი 1-1 მ: 1.100

