ჭრილი 1 - 1

სიმაღლის განსაზღვრის ფორმულა **H=Y/L**

L = 4.94 Y=0.4

H = 13.97

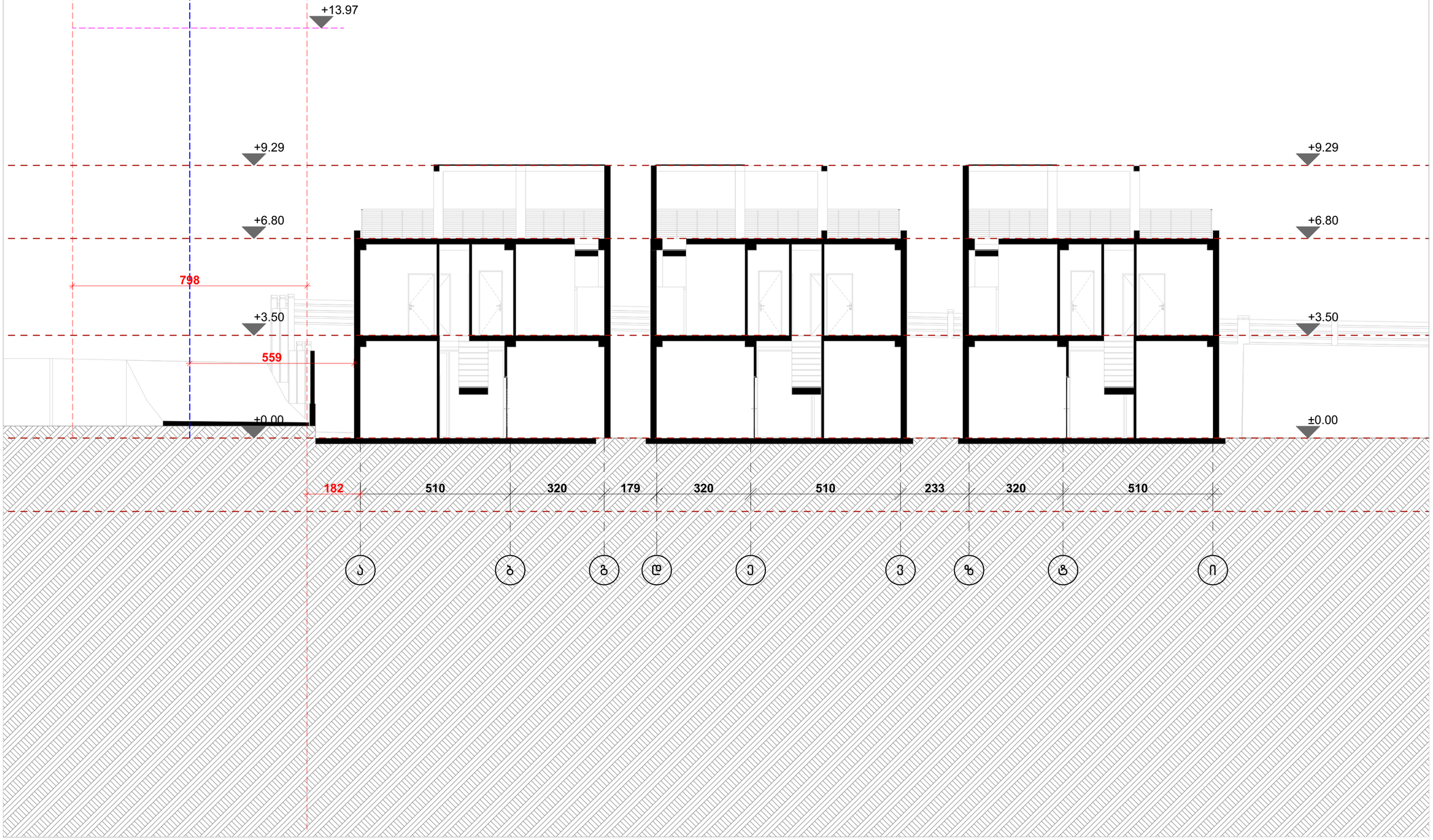

ფორმატი	დაკვეთა №	ფაილის სახელი
A-3	-	-

ექსპლიკაცია:

პირობითი ნიშნები

საპროექტო საზღვარი

შენიშვნები

ზომები მოცემული მეტრებში

ნიშნულები მოცემულია მეტრებში

დამკვეთი:

არქიტექტურა

თანამდებობა	გვარი / ხელმოწერა
მთ. არქიტექტორ.	ი. მირცხულავა
დაამუშავა	ი. მირცხულავა

ნახაზი

მასშტაბი 1 : 100	თარიღი 07/05/2019

სტადია	ფურცლები	ფურცელი
პროექტი		

ჭრილი 2 - 2

სიმაღლის განსაზღვრის ფორმულა **H=Y/L**

L = 8.88 (სზ-2 არ შეიძლება იყოს 6.00 ზე მეტი) **Y=0.4**

H = 15.00

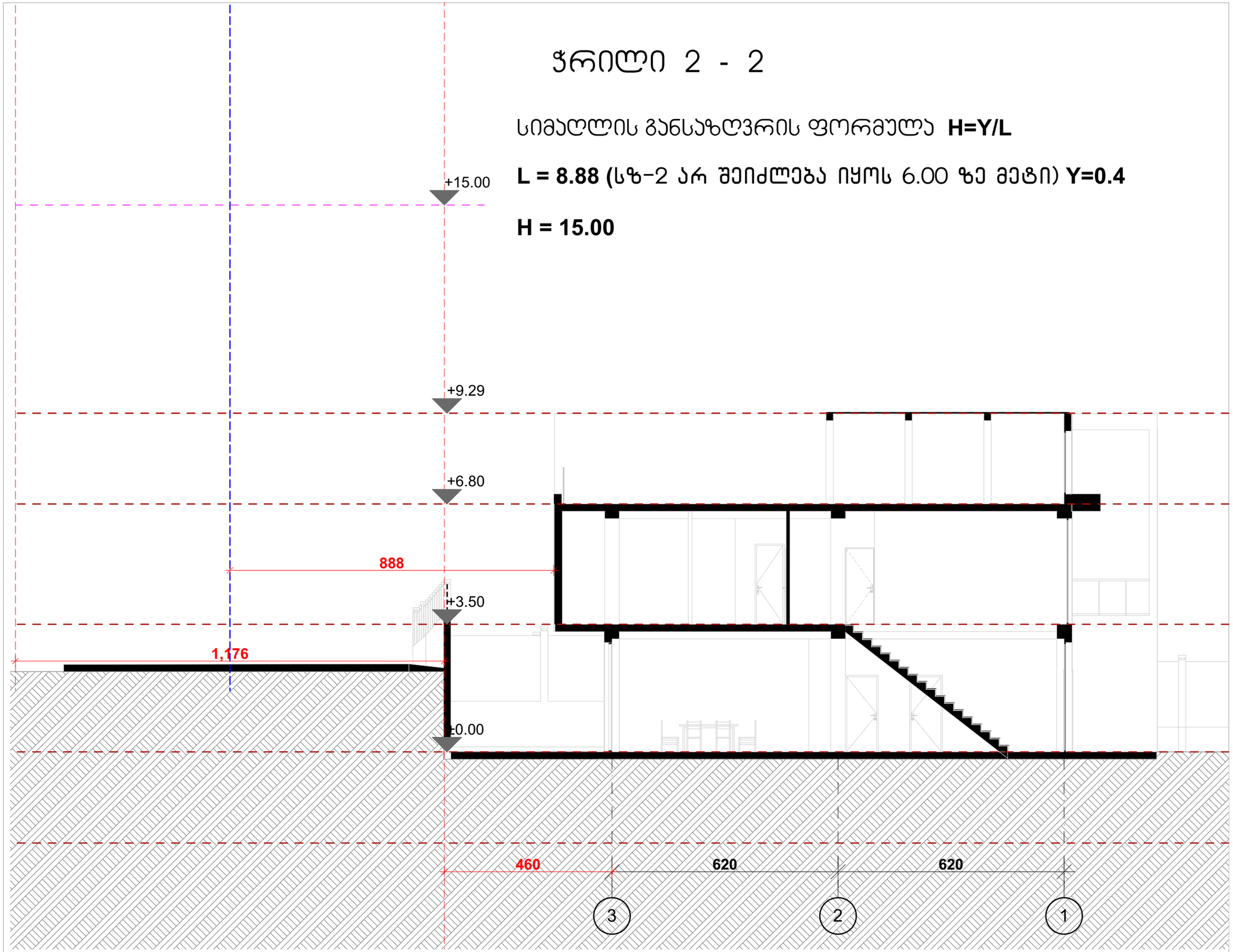

ფორმატი	დოკუმენტის №	ფაილის სახელი
A-3	-	-

ექსპლიკაცია:

ჰირობითი ნიშნები

შენიშვნები

ზომები მოცემული მეტრებში

ნიშნულები მოცემულია მეტრებში

დამკვეთი:

არქიტექტურა

თანამდებობა	გვარი/ხელმოწერა
მთ. არქიტექტორ.	ი. მირცხულავა
დამამზადა	ი. მირცხულავა

ნახაზი

მასშტაბი 1 : 100	თარიღი 07/05/2019	
სტადია	ფერცლების	ფერცელი
პროექტი		

ჭრილი 3 - 3

სიმაღლის განსაზღვრის ფორმულა **H=Y/L**

L = 8.45 (სზ-2 არ შეიძლება იყოს 6.00 ზე მეტი) **Y=0.4**

H = 15.00

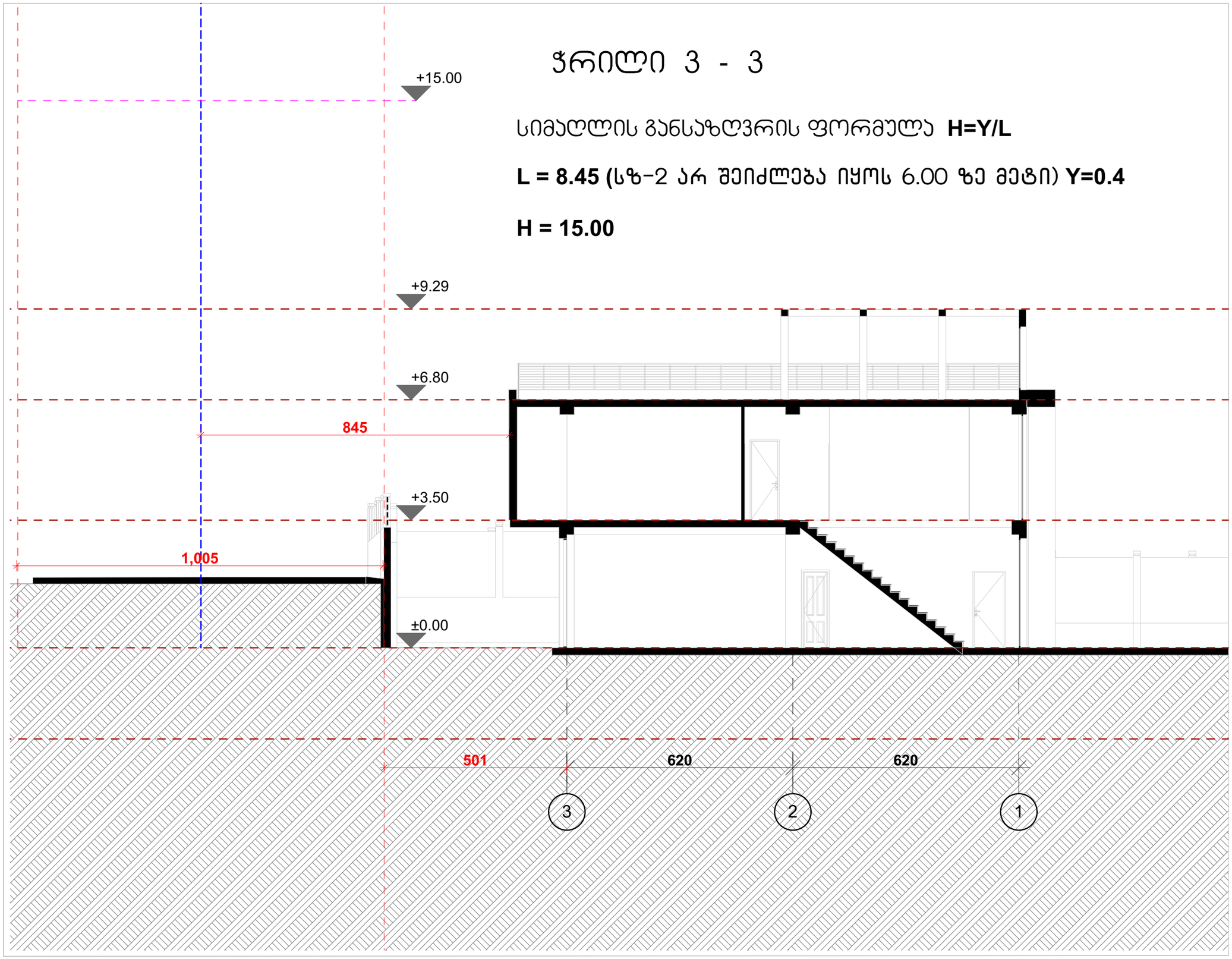

ფორმატი	დოკუმენტის №	ფაილის სახელი
A-3	-	-

ექსპლიკაცია:

ჰირობითი ნიშნები

შენიშვნები

ზომები მოცემული მეტრებში

ნიშნულები მოცემულია მეტრებში

დამკვეთი:

არქიტექტურა

თანამდებობა	გვარი/ხელმოწერა
მთ. არქიტექტორ.	ი. მირცხულავა
დამმოწმა	ი. მირცხულავა

ნახაზი

მასშტაბი 1 : 100 თარიღი 07/05/2019

სტადია	ფერცლების	ფერცელი
პროექტი		

სიმაღლის განსაზღვრის ფორმულა **H=Y/L**

L = 6.08 (სზ-2 არ შეიძლება იყოს 6.00 ზე მეტი) **Y=0.4**

H = 15.00

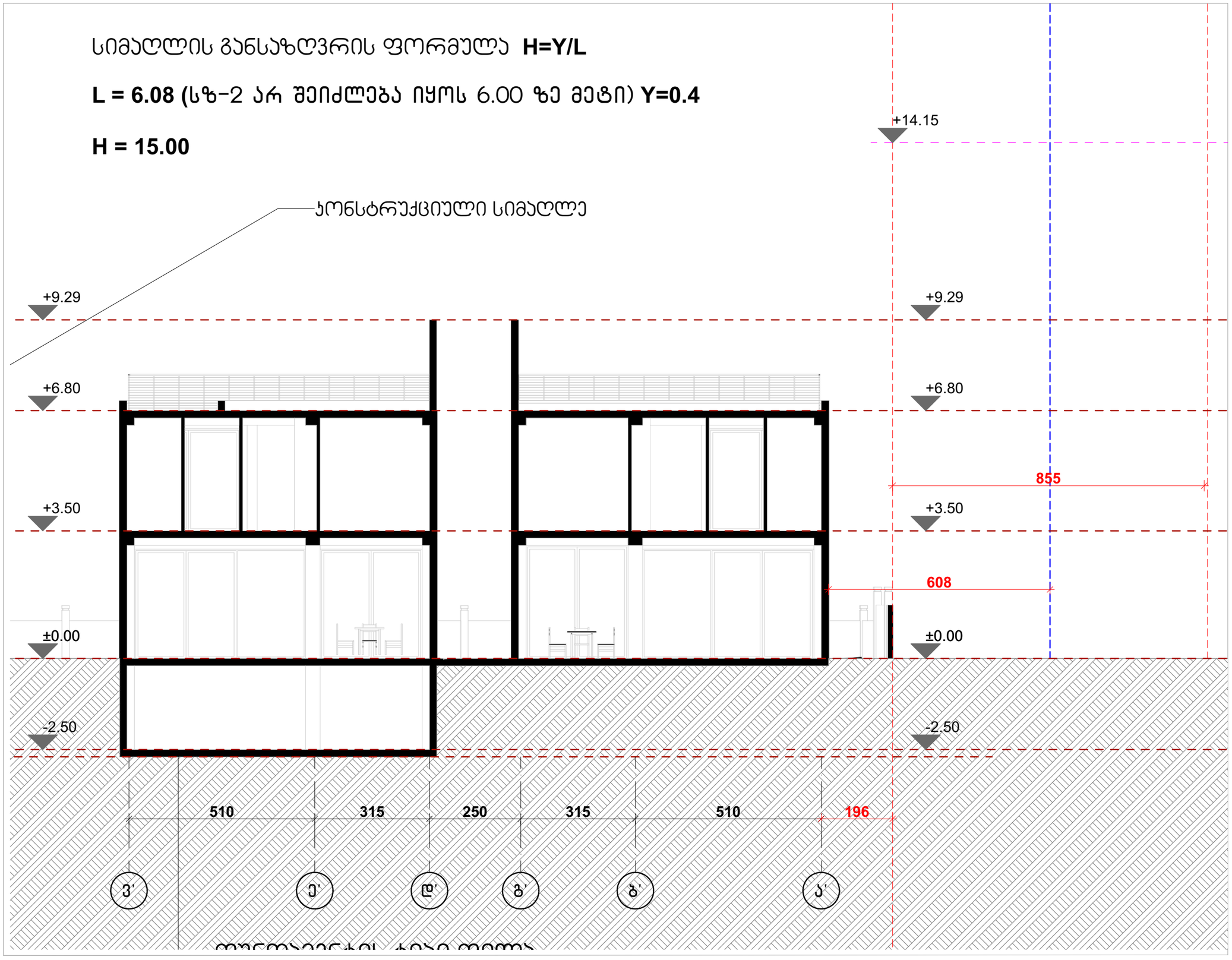

ფორმატი	დოკუმენტის №	ფაილის სახელი
A-3	-	-

ექსპლიკაცია:

ჰიდრობიური ნიშნები

შენიშვნები

ზომები მოცემული მეტრებში

ნიშნულები მოცემულია მეტრებში

დამკვეთი:

არქიტექტურა

თანამდებობა	გვარი/ხელმოწერა
მთ. არქიტექტორ.	ი. მირცხულავა
დამამუშავა	ი. მირცხულავა

ნახაზი

მასშტაბი 1 : 100	თარიღი 07/05/2019	
სტადია	ფერცლები	ფერცელი
პროექტი		

8368383

מפת מצב מוצעת 2.00 מתוך מפת מצב מוצעת מאושרת מקורית

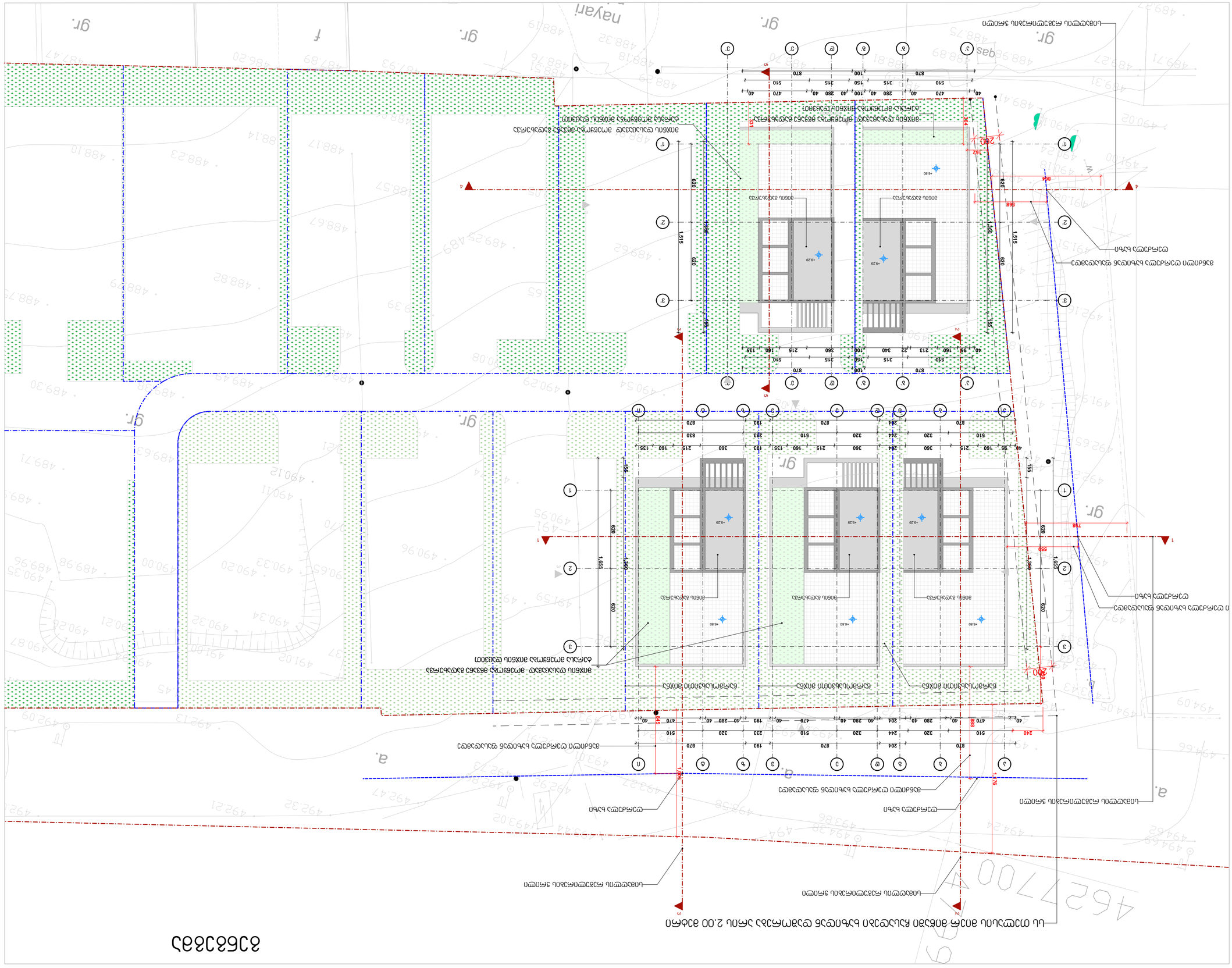
מפת מצב מוצעת מאושרת מקורית
מפת מצב מוצעת מאושרת מקורית
מפת מצב מוצעת מאושרת מקורית