# გენგეგმა

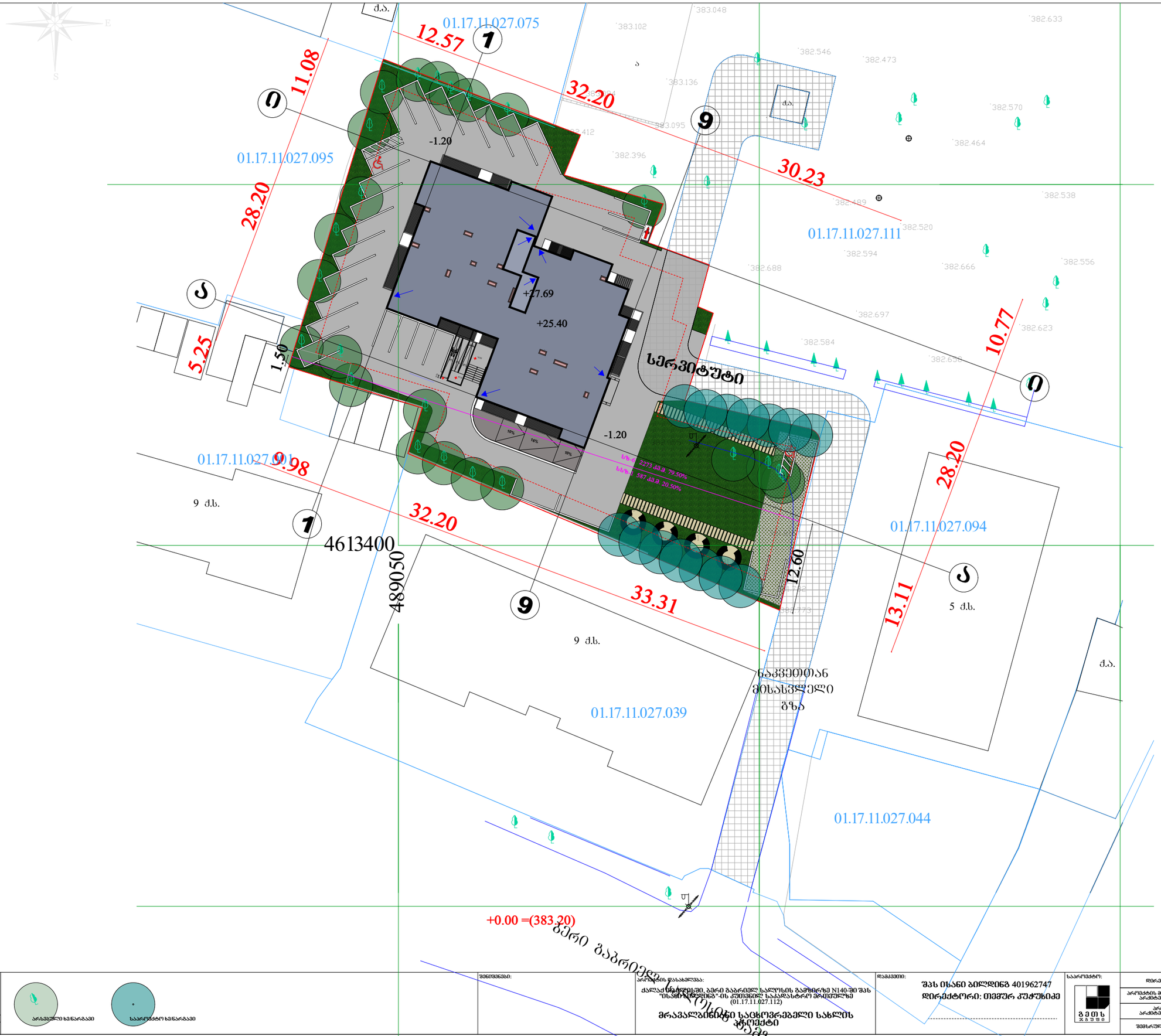


| | | |
|---|---|---|
| არქიტექტურული ნაწილი | | |
| შრიფტი: | სტადია: | მასშტაბი: |
| A3 | მ. პ. | 1:500 |

არსებული ხე/ნარგავი

საპროექტო ხე/ნარგავი

შენიშვნები:

პროექტის დასახელება:
ქალაქ ბათუმში, ბერე გაბრიელ სალოსის გამზირზე N140-ში შპს "ისანი ბილდინგ"-ის კუთვნილ საკადასტრო მიწის ნაკვეთზე (01.17.11.027.112)
მრავალბინიანი საცხოვრებელი სახლის პროექტი

დამკვეთი:
შპს ისანი ბილდინგ 401962747
დირექტორი: თემურ კუჭუხიძე

საპროექტო:
გეოს

| | |
|---|---|
| დირექტორი: | ი. თოლუა |
| პროექტის მთავარი არქიტექტორი: | ზ. გეფაძე |
| პროექტის არქიტექტორი: | ჯ. ფხაკაძე |
| შემსრულებელი: | ჯ. ფხაკაძე |

04

# ტოპო გეგმა

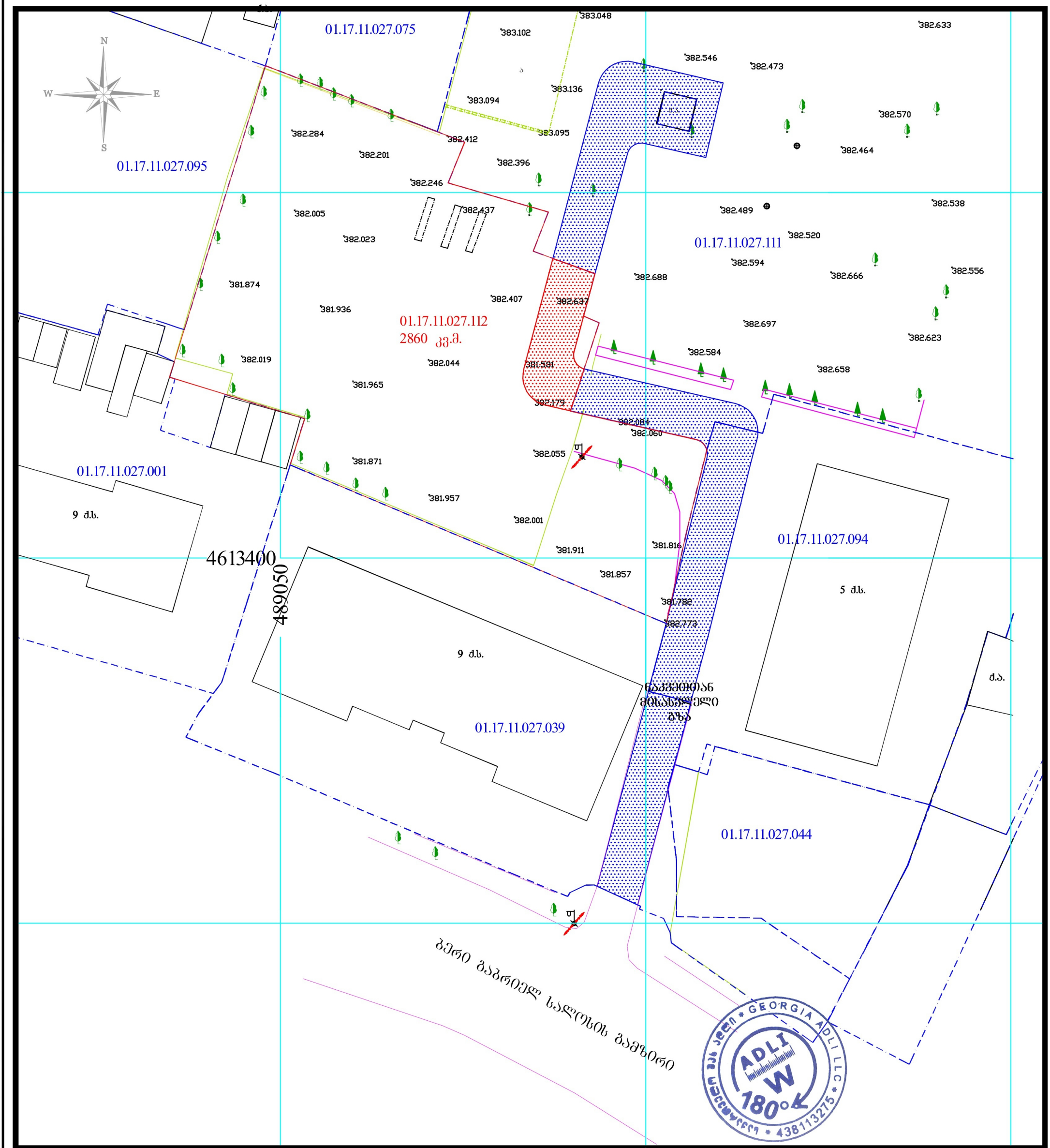


ნახაზი შესრულებულია leica GPS აპარატით CORS-ის სისტემაში

რელიეფის კვეთა 0.25 სმ.

UTM (saerTaSoriso) sistemis koord.

- ბეტ. ღობე
- გზის კონტური
- გაზის მილი
- ხეები
- განათების ბოძი
- ნაკვეთის საზღვარი
- მეზობელი რეგისტრაციები
- სერვიტუტი
- მისასვლელი გზის სერვიტუტი
- ძ.ა. შენობა
- ფარდული

| | |
|---|---|
| მიწის ნაკვეთის საკადასტრო კოდი | 01.17.11.027.112<br>2860 კვ.მ. |
| მიწის ნაკ. დანიშნულება | არასასოფლო-სამეურნეო. |
| მესაკუთრე | შ.პ.ს. "ისანი ბილდინგ" |
| მისამართი | ქ.ბილისი, ბერი გაბრიელ სალოსის გამზირი № 140 |
| 25.03.2019 წ. | მასშტაბი 1:500 |

**შ.პ.ს. "ადლი"**

| | | |
|---|---|---|
| დირექტორი | | ი. მეურმიშვილი |
| შეასრულა | | |
| წარმომადგენელი | | თ. კუჭუხიძე |

# თბილისის არქიტექტურა

ქალაქ თბილისის მუნიციპალიტეტის საჯარო სამართლის იურიდიული პირი

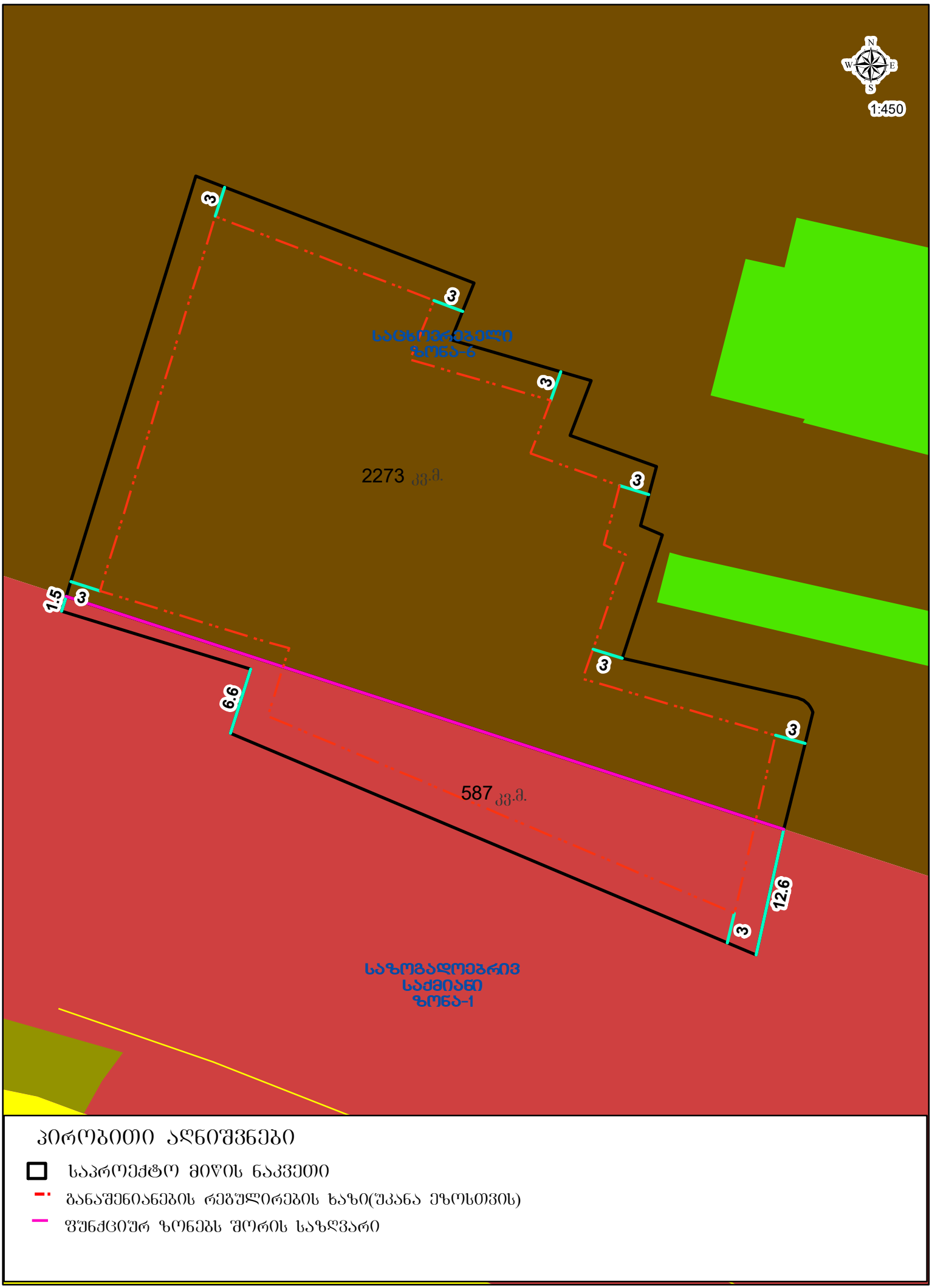


## პირობითი აღნიშვნები

- საპროექტო მიწის ნაკვეთი
- განაშენიანების რეგულირების ხაზი(უკანა ეზოსთვის)
- შუნქციურ ზონებს შორის საზღვარი