„შეთანხმებულია"
ქ. თბილისის მუნიციპალიტეტის მერიის ტრანსპორტის საქალაქო სამსახურის უფროსი

მ. მუმლაძე

/ 23 / 08 / 2019

„შეთანხმებულია"
საპატრულო პოლიციის დეპარტამენტის ქ. თბილისის მთავარი სამმართველოს უფროსის მოადგილე

ლ. ჯოხაძე

/ - - / - - / 2019

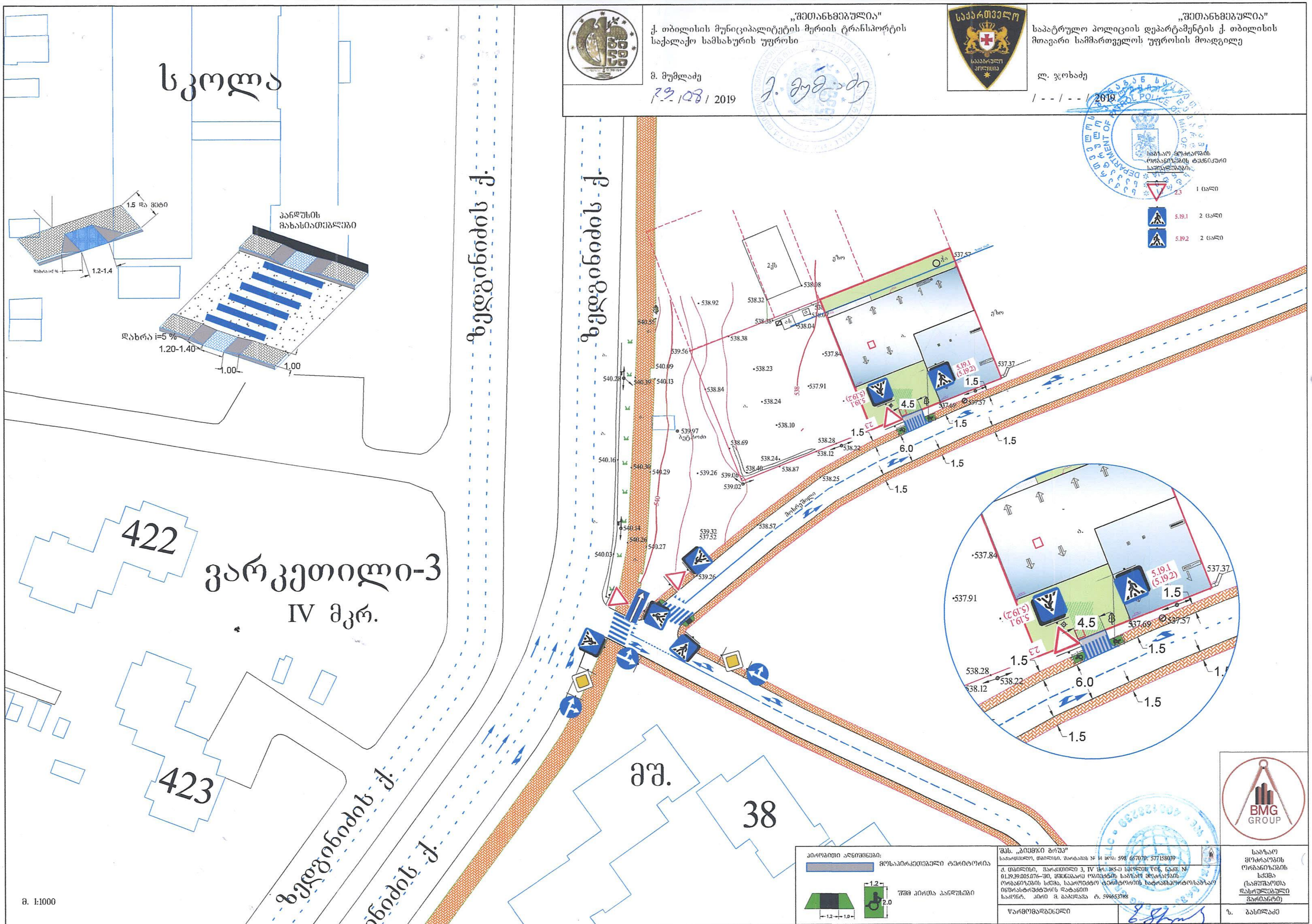

პირობითი აღნიშვნები:

მოსაპირკეთებელი ტერიტორია

შშმ პირთა პანდუსები

შპს. „ბიემჯი გრუპ" საქართველო, თბილისი. შარტავას № 34 ტელ: 598 667070; 577158039	საგზაო მოძრაობის ორგანიზების სქემა (სამუშაოთა დასრულებული ვარიანტი)
ქ. თბილისი, ვარკეთილი 3, IV მკრ. 185-ე სკოლის წინ, საკ. № 01.19.39.005.076-ში, შენებარე ობიექტის საგზაო მოძრაობის ორგანიზების სქემა, საპროექტო ტერიტორიის სატრანსპორტო/საგზაო ინფრასტრუქტურის დატანით საკონტ. პირი მ. გაბუნავა ტ. 599653788	
წარმომადგენელი	ზ. ბასილაძე

„შეთანხმებულია"
ქ. თბილისის მუნიციპალიტეტის მერიის ტრანსპორტის საქალაქო სამსახურის უფროსი

მ. მუმლაძე

17/1108 / 2019

„შეთანხმებულია"
საპატრულო პოლიციის დეპარტამენტის ქ. თბილისის მთავარი სამმართველოს უფროსის მოადგილე

ლ. ჯოხაძე

/ - - / 2019

შენიშვნა :

მოძრაობის ორგანიზაციის სქემა შემუშავებულია შსნ „37-84" , ორმ 218.6.014-2014 სტანდარტების და საგზაო მოძრაობის შესახებ კანონის მოთხოვნების შესაბამისად.

საჭმენებლო ღობის განთავსება გათვალისწინებულია ნაკვეთის საზღვრების შიგნით.

ვინაიდან საბუნაობები მოეცავს მოროებითი საჭმენებლო ღობის განთავსებას, მოძრაობის რეგულირება უნდა განხორციელდეს არსებული შეზღუდვების გათვალისწინებით.

ძველითა შესაშრომო გადაადგილების მიზნით გათვალისწინებულია ძველითა საშენმასალო სივრცე, რომელიც საჯარო ნაწილის ზხრივად, ჭიდა ნაწილი გადაიზარება დამცავი ქოლგით.

საჭმენებლო ტექნიკის ნაკადების რეგულირების მიზნით გათვალისწინებულია ნაკადის 1 მარეგულირებელი.

1) მოძრაობის დროებითი შეზღუდვის სეგმენტი შესაძლებელ 130 მეტრს, აქედან, გამოყოფილ ზონის სიგრძე არის 100 მეტრი.
2) საგზაო საფარის სეგმენტი შეადგენს 30 მეტრს. აქედან:
ა) შეღობვის ზონა არ შეადგენს, ვინაიდან გათვალისწინებულია დროებითი საჭმენებლო ღობის მოწყობა.
ბ) მარცხივ მიმდებარე ზონა არ შეადგენს.
გ) საგზაო საფარის ზონა არის 30 მეტრი
დ) სტაბილიზაციის ზონა არ შეადგენს.

საგზაო მოძრაობის ორგანიზების ტექნიკური საშუალებები:

1.26	3.24	4 ცალი
	3.20	2 ცალი
	3.21	2 ცალი
20	3.24	2 ცალი
40	3.24	2 ცალი
20	3.25	2 ცალი
30	8.2.1	2 ცალი
	ვერტიკალური ლენტები	2 ცალი
		1
	ნაკადის მარეგულირებელი	

ზედგინიძის ქ.

ზედგინიძის ქ.

ეზო

2ქს

საჭმენებლო კოლიგრონის ღობე

ღობის გადახურვა დამცავი ქოლგით

პიშკარი

30.0

2.7

3.8

მოხრეშილი

15 მ.

50 მ.

100 მ.

ნაკადის მარეგულირებელი

ღობის მოწყობის სქემა

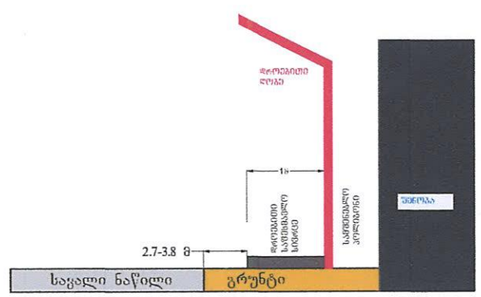

ა. 1:1000

შესაშრომოების მოსაზღვრე ხაზი	
საჭმენებლო კოლიგრონის ღობე	
ძველითა ნაკადის მიმართულება	
საჭმენებლო ტექნიკის მიმართულება	
ღობის გადახურვა დამცავი ქოლგა	

შპს. „ბიუმზი გრუპ"
საკონტაქტო: თბილისი, მარტყოფის № 14 ფონ: 598 667070; 577158039

ქ. თბილისი, მარკეტინგი 3, IV მრ. 185-ე სკოლის წინ, ნაკვ. N 01.19.39.005.076-ში, მწვანეზოლის ოპიექტის მშენებლობის პირობებში. დროებითი საშენებლო ღობის, საშუალოება წარმოების ტერიტორიის და საშენებლო ტექნიკის გადაადგილების, საშუალო მოძრაობის ორგანიზების სქემა

საკონტაქტო პირი ვალერი ბაბუცაძე ტ. 599 653788

საგზაო მოძრაობის ორგანიზების სქემა (ღობის განთავსების დასრულებული ვარიანტი)

ხარმომადგენელი — ზ. ბასილაძე

„შეთანხმებულია"
ქ. თბილისის მუნიციპალიტეტის მერიის ტრანსპორტის საქალაქო სამსახურის უფროსი

მ. მუმლაძე
/ - - / - - / 2019

„შეთანხმებულია"
საპატრულო პოლიციის დეპარტამენტის ქ. თბილისის მთავარი სამმართველოს უფროსის მოადგილე

ლ. ჯოხაძე
/ - - / - - / 2019

შენიშვნა :

მოძრაობის ორგანიზაციის სქემა შედგენილია შსნ „37-84" , ოდმ 218.6.014-2014 სტანდარტების და საგზაო მოძრაობის შესახებ კანონის მოთხოვნების შესაბამისად.

ობიექტის მიმდებარე შესახვევ ქუჩა აძლევს დარმოუდგომის ბრუნტიან გზას. ქვეითთა შესაფრთხილ გადაადგილების მიზნით ჯერ იქნება გათვალისწინებული ქვეითთა დროებითი გადასასვლელების მოწყობა, ამიტომ ქვეითთა და სატრანსპორტო ნაკადის ურთიერთებას უზრუნველყოფს ნაკადის 2 მარეგულირებელი.

1) მოძრაობის დროებითი შეცვლის სეგმენტი შეადგენს 130 მეტრს, აქედან, გამაფრთხილებელი ზონის სიგრძე არის 100 მეტრი.
2) საგზაო სამუშაოების სეგმენტი შეადგენს 30 მეტრს. აქედან:
ა) შემოვლის ზონა არ გვაქვს.
ბ) მარკირი გუშსრული ზონა არ გვაქვს.
გ) საგზაო სამუშაოების ზონა არის 30 მეტრი
დ) სტაბილიზაციის ზონა არ გვაქვს.

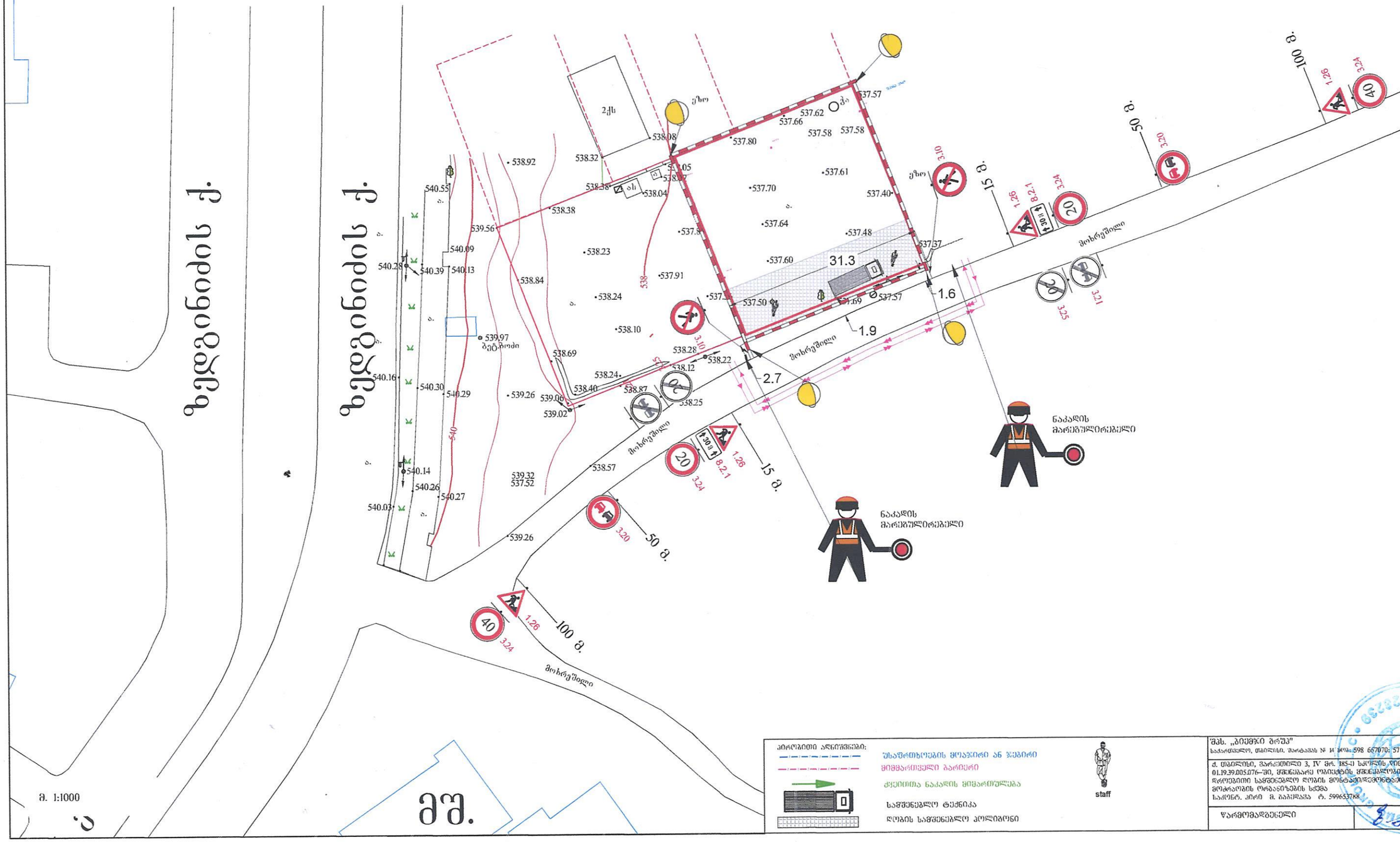
ზედაზენის ქ.
ზედაზენის ქ.
2ქს
ეზო
ეზო
ეზო

„შეთანხმებულია"
ქ. თბილისის მუნიციპალიტეტის მერიის ტრანსპორტის საქალაქო სამსახურის უფროსი

მ. მუმლაძე

/ 29 / 08 / 2019

„შეთანხმებულია"
საპატრულო პოლიციის დეპარტამენტის ქ. თბილისის მთავარი სამმართველოს უფროსის მოადგილე

ლ. ჯოხაძე

/ - - / - - / 2019

შენიშვნა :

მოძრაობის ორგანიზაციის სქემა შედგენილია ვსნ „37-84" , ოდმ 218.6.014-2014 სტანდარტების და საგზაო მოძრაობის შესახებ კანონის მოთხოვნების შესაბამისად.

ობიექტის მიმდებარე უსახელო ქუჩა ამჟამად წარმოადგენს გრუნტიან გზას. ქვეითთა უსაფრთხო გადაადგილების მიზნით ვერ იქნება გათვალისწინებული ქვეითთა დროებითი გადასასვლელების მოწყობა, ამიტომ ქვეითთა და სატრანსპორტო ნაკადის რეგულირებას უზრუნველყოფს ნაკადის 2 მარეგულირებელი.

1) მოძრაობის დროებითი შეცვლის სეგმენტი შეადგენს 110 მეტრს. აქედან. გამაფრთხილებელი ზონის სიგრძე არის 100 მეტრი.
2) საგზაო სამუშაოების სეგმენტი შეადგენს 10 მეტრს. აქედან:
ა) შემოვლის ზონა არ გვაქვს.
ბ) გრძივი ბუფერული ზონა არ გვაქვს.
გ) საგზაო სამუშაოების ზონა არის 10 მეტრი
დ) სტაბილიზაციის ზონა არ გვაქვს.

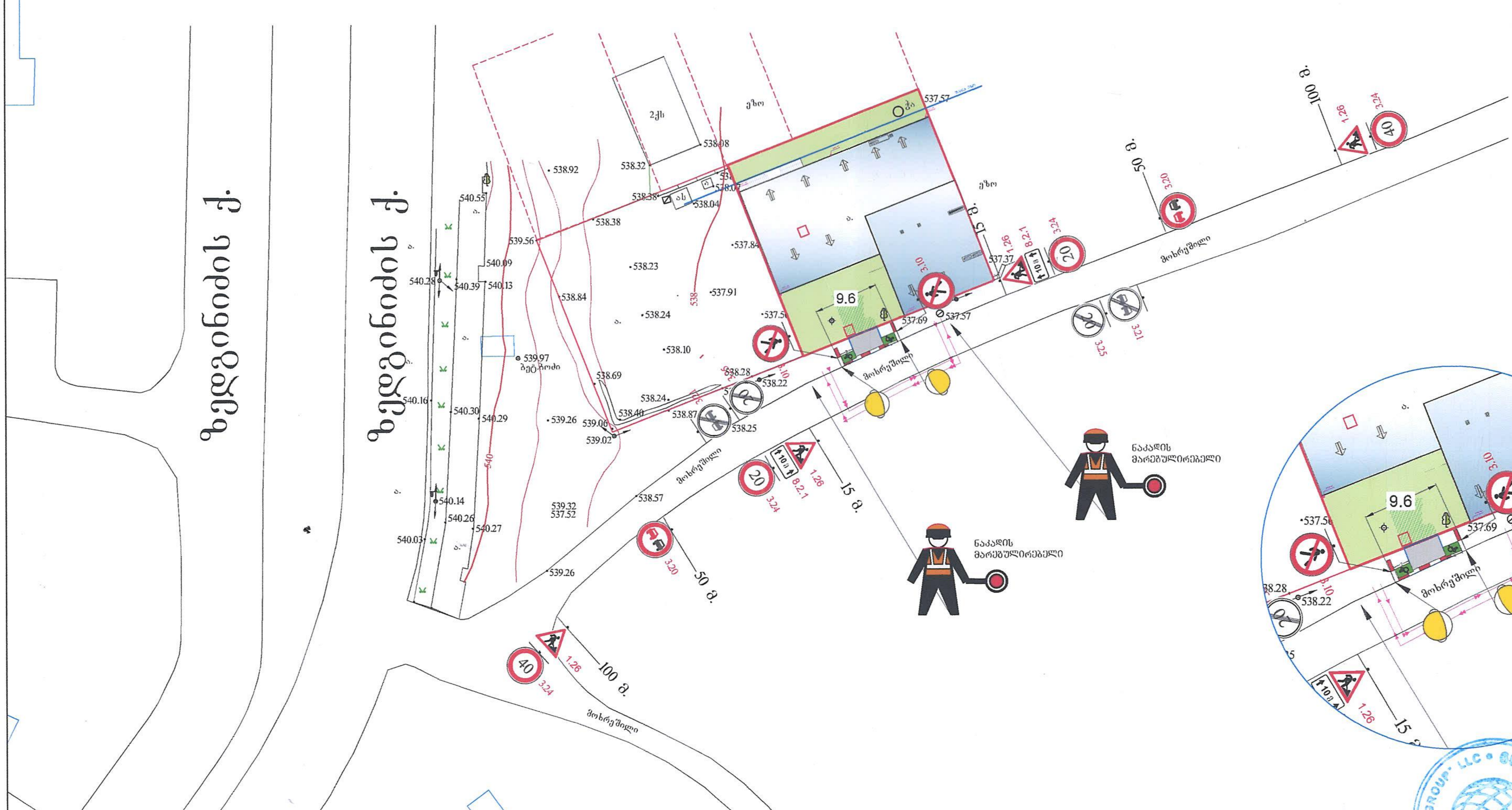

საგზაო მოძრაობის ორგანიზების ტექნიკური საშუალებები:

	1.26	4 ცალი
	3.10	2 ცალი
	3.20	2 ცალი
	3.21	2 ცალი
20	3.24	2 ცალი
40	3.24	2 ცალი
20	3.25	2 ცალი
10 მ	8.2.1	2 ცალი
	ყვითელი ციმციმა	2 ცალი
	ნაკადის მარეგულირებელი	2

მ. 1:1000

პირობითი აღნიშვნები:

მიმმართველი საგზაო ბარიერი	მიმმართველი საგზაო ბარიერი
ქვეითთა ნაკადის მიმართულება	მოსაპირკეთებელი ტერიტორია
	დამცავი ბლოკები

შპს. „ბიემჯი გრუპ"
საქართველო, თბილისი, შარტავას № 14 ტელ: 598 667070; 577158039

ქ. თბილისი, ვარკეთილი 3, IV მ/რ, 185-ე კორპუსის წინ, ნაკვ. № 01.19.39.005.076–ში, მშენებარე ობიექტის, მიმდებარე ტერიტორიის კეთილმოწყობის პერიოდში, საგზაო მოძრაობის ორგანიზაციის სქემა
საკონტ. პირი მ. ბაბედავა ტ. 599653788

საგზაო მოძრაობის ორგანიზების სქემა (სამუშაოთა წარმოების პერიოდში)

წარმომადგენელი | ზ. ბასილაძე

საქართველოს შინაგან საქმეთა სამინისტროს
საპატრულო პოლიციის დეპარტამენტი

MINISTRY OF INTERNAL AFFAIRS OF GEORGIA
PATROL POLICE DEPARTMENT

MIA 4 19 02369739

06/09/2019

შპს "ბიემჯი გრუპი"-ს წარმომადგენელს ა. ადეიშვილს
ქ. თბილისი შარტავას ქ. N14;
თქვენს 2019 წლის 5 სექტემბრის განცხადებაზე

ასლი: საპატრულო პოლიციის დეპარტამენტის
ქ. თბილისის მთავარი სამმართველოს უფროსის
მოადგილეს ბ–ნ ლაშა ჯოხაძეს

საპატრულო პოლიციის დეპარტამენტში განხილულ იქნა თქვენი განცხადება, რომელიც ეხება ქ. თბილისი ვარკეთილი 3, მე-4 მ/რ 185 -ე სკოლის წინ, ს/კ 01.19.39.005.076-ის მიმდებარედ შესასვლელ–გამოსასვლელი გზის მოწყობას, სამშენებლო დამცავი ღობის განთავსებას და არსებული საგზაო/სატრანსპორტო ინფრასტრუქტურის, ნაკადების მიმართულების საგზაო მოძრაობის ორგანიზაციის სქემების შეთანხმებას.

ვითვალისწინებთ რა, ქ. თბილისის მერიის ტრანსპორტის საქალაქო სამსახურის თანხმობას, საპატრულო პოლიციის დეპარტამენტი ითანხმებს წარმოდგენილ დროებითი და მუდმივი მოძრაობის ორგანიზაციის სქემებს და არ არის წინააღმდეგი განახორციელოთ ზემოაღნიშნული სამუშაოები შემდეგი პირობების დაცვით:

- ქვეითად მოსიარულეთა უსაფრთხოების მიზნით დამცავი ღობის ფარგლებში მოეწყოს (თანხმობის გაცემიდან ექვსი თვის განმავლობაში) ქუჩის სავალი ნაწილის მხრიდან ქვეითად მოსიარულეთა ბილიკი, ღობე გზის სავალი ნაწილის მხრიდან გადაიხუროს და ღამის საათებში განათდეს;
- სამშენებლო დამცავი ღობე შეიღებოს შავ-თეთრი ან წითელ-თეთრი ზოლებით;
- სამშენებლო ობიექტზე მისასვლელი გზა აღიჭურვოს მოძრაობის რეგულირების ტექნიკური საშუალებებით წარმოდგენილი სქემის შესაბამისად;
- დაცული იქნას გზის სავალი ნაწილის სისაუფთავე, არ დაუშვათ სამშენებლო მასალისა და ტექნიკის გზის სავალ ნაწილზე განთავსება;
- სამუშაოების დასრულებისთანავე ფეხით მოსიარულეთა ბილიკი მოყვანილ იქნას პირვანდელ მდგომარეობაში, დროებითი მოძრაობის რეგულირების ტექნიკურ საშუალებებს გაუკეთდეს დემონტაჟი და გზის მიერთების ადგილები აღიჭურვოს მოძრაობის რეგულირების ტექნიკური საშუალებებით შეთანხმებული საგზაო მოძრაობის ორგანიზაციის სქემების შესაბამისად;

- სამუშაოების დაწყების და დამთავრების შესახებ წინასწარ ეცნობოს საპატრულო პოლიციის დეპარტამენტის სამორიგეო ნაწილს (ტელ: 241-85-04; 241-85-05);

მეორე ადრესატს: გთხოვთ, უზრუნველყოთ კონტროლის დაწესება წერილში მითითებულ პირობების შესრულებაზე და მოძრაობის რეგულირების ტექნიკური საშუალებების განთავსების მდგომარეობაზე. შეუსრულებლობის შემთხვევაში გაატარეთ ზომები საქართველოს ადმინისტრაციულ სამართალდარღვევათა კოდექსის 134 მუხლით გათვალისწინებული მოთხოვნების შესაბამისად.

დანართი: 10 ფურცლად.

საპატრულო პოლიციის დეპარტამენტი/
საორგანიზაციო სამმართველოს უფროსის
მოვალეობის დროებითი შემსრულებელი
ანა არახამია

ქალაქ თბილისის მუნიციპალიტეტის მერია

ტრანსპორტის საქალაქო სამსახური

წერილის ნომერი: **16-01192411559**
თარიღი: **29/08/2019**
პინი: **2895**

ადრესატი: მალხაზ გაბედავა
პირადი ნომერი: 62004013261
მისამართი: თბილისი, შარტავას 14

გადაამოწმეთ: **document.municipal.gov.ge**

ბატონო მალხაზ,

თქვენი მ/წლის 26 აგვისტოს განცხადებით (მერიაში რეგისტრაციის №19/01192381585-16; 26.08.2019წ.) წარმოდგენილი საგზაო მოძრაობის ორგანიზების სქემა სამსახურის მიერ შეთანხმებულია.

ამასთან გაცნობებთ, რომ სამუშაოს დასრულების შემდეგ დემონტაჟი უნდა გაუკეთდეს დროებით დამონტაჟებულ საგზაო მოძრაობის ორგანიზების ტექნიკურ საშუალებებს და ქუჩის სავალი ნაწილი მოყვანილი იქნას პირვანდელ მდგომარეობაში.

დანართი: 13 ფურცელი.
პატივისცემით,

მამუკა მუმლაძე

პირველადი სტრუქტურული ერთეულის
ხელმძღვანელი (საქალაქო სამსახურის უფროსის)

გამოყენებულია კვალიფიციური
ელექტრონული ხელმოწერა/
ელექტრონული შტამპი

გაცემის თარიღი

26.09.2019

განხილვის საგანი :	სამუშაოების წარმოებაზე აქტის გამოცემა
დაინტერესებული პირი :	ზაზა ბასილაძე 41001006464
წარმოების საფუძველი :	განცხადება №: QN1701332
გასაჩივრების წესი :	გასაჩივრდეს საქართველოს კანონმდებლობის შესაბამისად
აქტის მოქმედების ვადა :	აქტი ძალაშია გამოქვეყნებისთანავე

სააგენტოს გადაწყვეტილება № QN1701332

1. დაკმაყოფილდეს განმცხადებლის წერილობითი თხოვნა და მიეცეს თანხმობა განახორციელოს ქ. თბილისში, ვარკეთილი 3, IVმ/რ-ის მიმდებარედ, მუნიციპალიტეტის ტერიტორიის გამოყენებით გზის მოწყობის მიზნით საჭირო სამუშაოები, №1 დანართში მონიშნულ სავარაუდო მონაკვეთზე, №2 დანართით დადგენილი საგზაო მოძრაობის ორგანიზაციის სქემის შესაბამისად, უსაფრთხოების და ტექნიკური ნორმების სრული დაცვით.
2. ბრძანება ძალაშია მისი გაცნობიდან 30 (ოცდაათი) კალენდარული დღის ვადით.

(ელექტრონული ფორმით გაცემული აქტის გაცნობისთვის დაინტერესებულ მხარეს განესაზღვრება ვადა - სააგენტოს მიერ აქტის გამოცემიდან 30 (ოცდაათი) კალენდარული დღის ოდენობით. თუ აღნიშნულ ვადაში დაინტერესებული პირი აქტს არ გაეცნობა აქტი ითვლება ძალადაკარგულად.)

საფუძველი:

“ცალკეული ხაზობრივი ნაგებობის განთავსების, სამუშაოების წარმოების ან/და მათი შემდგომი რეგისტრაციის თაობაზე თანხმობის გაცემის წესის დამტკიცების შესახებ“ ქალაქ თბილისის მუნიციპალიტეტის საკრებულოს 2014 წლის 22 დეკემბრის #19-75 დადგენილება; “ქალაქ თბილისის მუნიციპალიტეტის საჯარო სამართლის იურიდიული პირის – ქონების მართვის სააგენტოს მიერ გაწეული მომსახურებისა და დაჩქარებული მომსახურების საფასურის და ვადების განსაზღვრის შესახებ”

გამოყენებულია კვალიფიციური
ელექტრონული ხელმოწერა/
ელექტრონული შტამპი

თბილისი შარტავას ქუჩა #7
ტელ: (+995 32) 2 72 22 22 Email: infoauction@Tbilisi.gov.ge
www.auction.tbilisi.gov.ge
www.iauction.ge



გამოსაყენებელი ტერიტორია. ფართობი: 20 კვ.მ.

„შეთანხმებულია"
ქ. თბილისის მუნიციპალიტეტის მერიის ტრანსპორტის საქალაქო სამსახურის უფროსი

მ. მუმლაძე

/ 2019

„შეთანხმებულია"
საპატრულო პოლიციის დეპარტამენტის ქ. თბილისის მთავარი სამმართველოს უფროსის მოადგილე

ლ. ჯოხაძე

/ - - / - - / 2019

შენიშვნა :

მოძრაობის ორგანიზაციის სქემა შედგენილია მსგ „37-84" , ოდმ 218.6.014-2014 სტანდარტების და საგზაო მოძრაობის შესახებ კანონის ცვლილებების შესაბამისად.

ობიექტის მიმდებარე უსახიფლო ქუჩა აძქამდე წარმოადგენს ბრუნტიან გზას, ქვეითთა უსაფრთხო გადაადგილების მიზნით ვერ იქნება გათვალისწინებული ქვეითთა დროებითი გადასასვლელების მოწყობა, ამიტომ ქვეითთა და სატრანსპორტო ნაკადის რეგულირებას უწარუვლელობის ნაკადის 2 მარეგულირებელი.

1) მოძრაობის დროებითი შეღობის სეგმენტი შეადგენს 110 მეტრს. აქედან. გამაფრთხილებელი ზონის სიმარჯე არის 100 მეტრი.
2) საგზაო სამუშაოების სეგმენტი შეადგენს 10 მეტრს. აქედან:
ა) შეღობის ზონა არ გვაქვს.
ბ) ბრძოლი ბუფერული ზონა არ გვაქვს.
გ) საგზაო სამუშაოების ზონა არის 10 მეტრი
დ) სტაბილიზაციის ზონა არ გვაქვს.

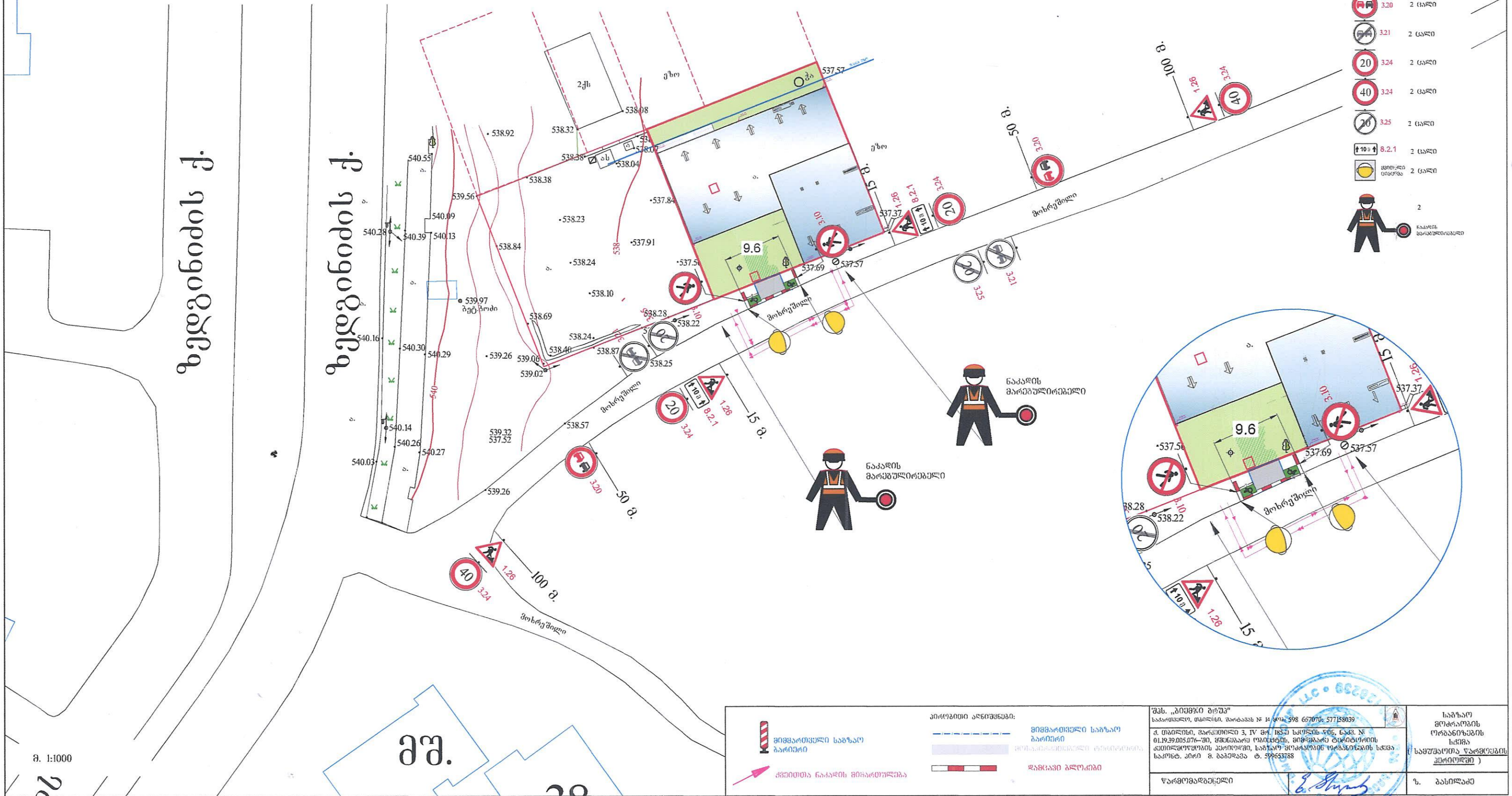

საგზაო მოძრაობის ორგანიზების ტექნიკური საშუალებები:

1.26	4	ცალი
3.10	2	ცალი
3.20	2	ცალი
3.21	2	ცალი
20 3.24	2	ცალი
40 3.24	2	ცალი
20 3.25	2	ცალი
8.2.1	2	ცალი
ცვლილი ცისფერა	2	ცალი
	2	ნაკადის მარეგულირებელი

პირობითი აღნიშვნები:

მიმმართველი საგზაო ბარიერი

ქვეითთა ნაკადის მიმართულება

მიმმართველი საგზაო ბარიერი

დაბრკაში ბლოკები

შპს. „ბიუმზი ბრუშ"
საქართველო, თბილისი, მარტყოფის № 14 ტელ: 598 667070; 577158039

ქ. თბილისი, მარჯანიშვილის 3, IV მოკ. 1853 საცნობის ფონ. ნაკმ. № 01.1939.005.076–ში, ჩრდილოეთ ოკრიბის, მიმდინარე რეკონსტრუქციის ქვეითმოძრაობის პირიოდში, საგზაო მოძრაობის ორგანიზების სქემა საკონტ. პირი მ. ბაბუდაძა ტ. 595653788

წარმომადგენელი

საგზაო მოძრაობის ორგანიზების სქემა
(საფუძველთა წარმოების პერიოდში)

ს. ბასილაძე

„შეთანხმებულია"
ქ. თბილისის მუნიციპალიტეტის მერიის ტრანსპორტის საქალაქო სამსახურის უფროსი

მ. მუმლაძე
/ 29 / 08 / 2019

„შეთანხმებულია"
საპატრულო პოლიციის დეპარტამენტის ქ. თბილისის მთავარი სამმართველოს უფროსის მოადგილე

ლ. ჯოხაძე
/ - - / - - / 2019

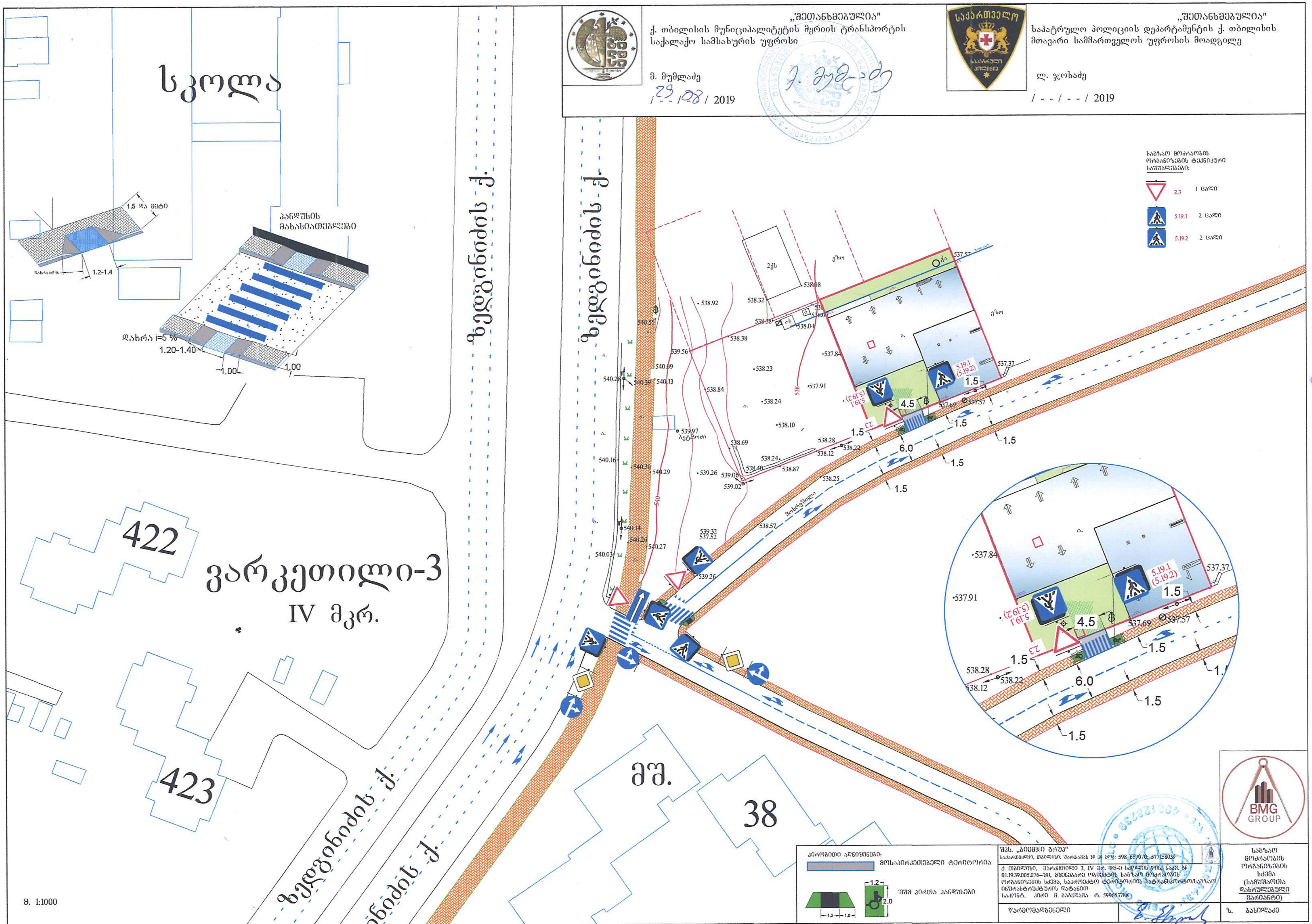

პირობითი აღნიშვნები:
მოსაპირკეთებელი ტერიტორია
შშმ პირთა პანდუსები

შპს. „ბიემჯი გრუპ"
საქართველო, თბილისი. შარტავას № 34 ტელ: 598 667070; 577158039

ქ. თბილისი, ვარკეთილი 3, IV მ/რ. 185-ე სკოლის წინ, ნაკვ. № 01.19.39.005.076–ში, მშენებარე ობიექტის საგზაო მოძრაობის ორგანიზების სქემა, საპროექტო ტერიტორიის სატრანსპორტო/საგზაო ინფრასტრუქტურის დატანით
საკონტ. პირი მ. ბაბუდაშა ტ. 599653788

წარმომადგენელი

საგზაო მოძრაობის ორგანიზების სქემა (სამუშაოთა დასრულებული ვარიანტი)

ზ. ბასილაძე