მიწის ნაკვეთის ტოპოგრაფიული ასომვითი ნახაზი



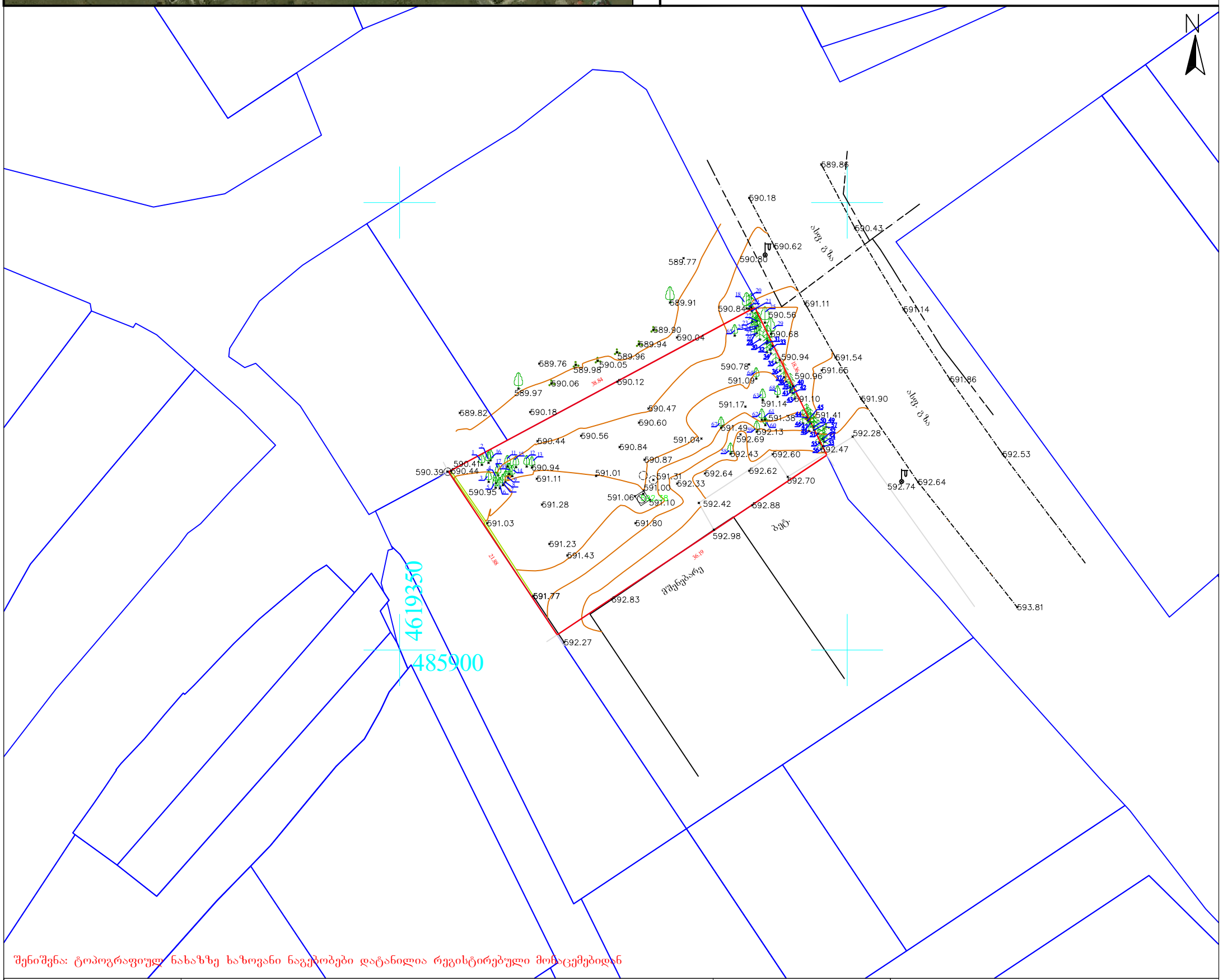

შენიშვნა: ტოპოგრაფიულ ნახაზზე ხაზოვანი ნაგებობები დატანილია რეგისტრებული მონაცემებიდან

პირობითი აღნიშვნები	შენიშვნა: მიწის სამუშაოები შეათანხმეთ შესაბამის კომუნიკაციის წარმომადგენლებთან				პროექცია UTM 38N საკოორდინატო სისტემა WGS 84
მიწისქვეშა კომუნიკაციები	ნაკვეთის საზღვარი	ბუჩქი	ცოცხალი ღობე	ღობე	
	შენობა	გაზონი	ხეების რიგი	ბორდიური	
კანალიზაცია	არკა	სამეთვალყურეო ჭები	ტრანსფორმატორი	ბეტონი	
დენის კაბელი	ფარდული	ძეგლი	რადიო ან ტელე ანძა	კედელი	
	კიბე	შადრევანი	ლამპიონები	საყრდენი კედლები	
გაზის მილი	ფოთლოვანი ხე	ონკანი	ელექტრო ბოძი	ბილიკი	
წყლის მილი	წიწვოვანი ხე	წყარო ან ჭა	რკინიგზა	გზის კონტური	
კავშირგაბმულობა	ხეხილის ხე	ბენზინგასამართი სადგური	იზოჰიფსი	ფლატე	
	პალმა	მაღალი ძაბვის გადამცემი	მთავარი იზოჰიფსი	წყლის კონტური	

შპს„ორიონი" Ltd"orioni"
ქ. თბილისი, სანაპიროს ქუჩა №1
მობ: +995 557-51-51-15
E-mail: Ltdorioni@mail.ru

დირექტორი		მ. ცინცაძე
კომპ. უზრუნველყოფა		ზ. ცინცაძე
აზომა		მ. ცინცაძე
მისამართი	ქალაქი თბილისი, ქუჩა III რეხი ს/კ.01.16.08.005.033	
	მაშტაბი 1:500	16.12.2018

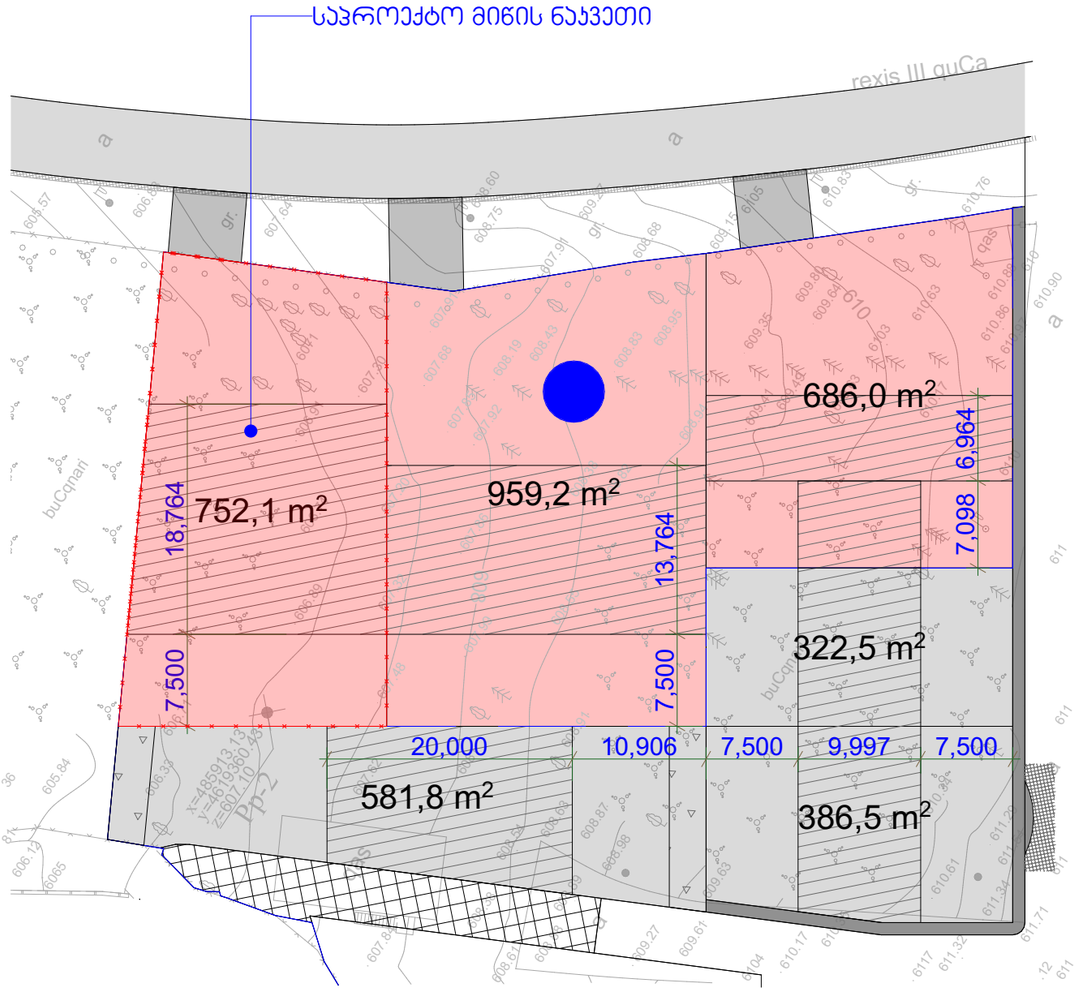

გრგ-თი გათვალისწინებული
განსაზღვრული ნაგებობის პონფიგურაცია

დამკვეთი

შ.პ.ს "ბლექსი თბილისი"

ს/ნ 405156469

ობიექტის მისამართი

საქართველო ქ. თბილისი ქ.III რეხის
საკადასტრო კოდი: 01.16.08.00.033

სქემატური ნახაზი

პირობითი აღნიშვნები

საკადასტრო საზღვარი

განაშენიანების რეგულირების ხაზი

ორთო

შენიშვნები

1 ნახაზში შეტანილი ყველა ცვლილება უნდა
შეთანხმდეს პროექტის ავტორთან
2 პროექტში გაკეთებულია შეთანხმებული გრგ
გეგმის საფუძველზე

შ.პ.ს პი.პი.დი

Construction
Developments
შპს. პი. პი.დი

ს/ნ 406192935

პროექტის სტადია	არქიტექტურული ნაწილი		
თანამდებობა	გვარი	ხელმოწერა	
დირექტორი	პ. საად		
მთ. არქიტექტორი	ი. დევდარიანი		
არქიტექტორი	ი. დევდარიანი		
დაამუშავა	ი. დევდარიანი		
ფორმატი	ფურცელი	მასშტაბი 1:500	მაწილი
A-3		2018 წ.	

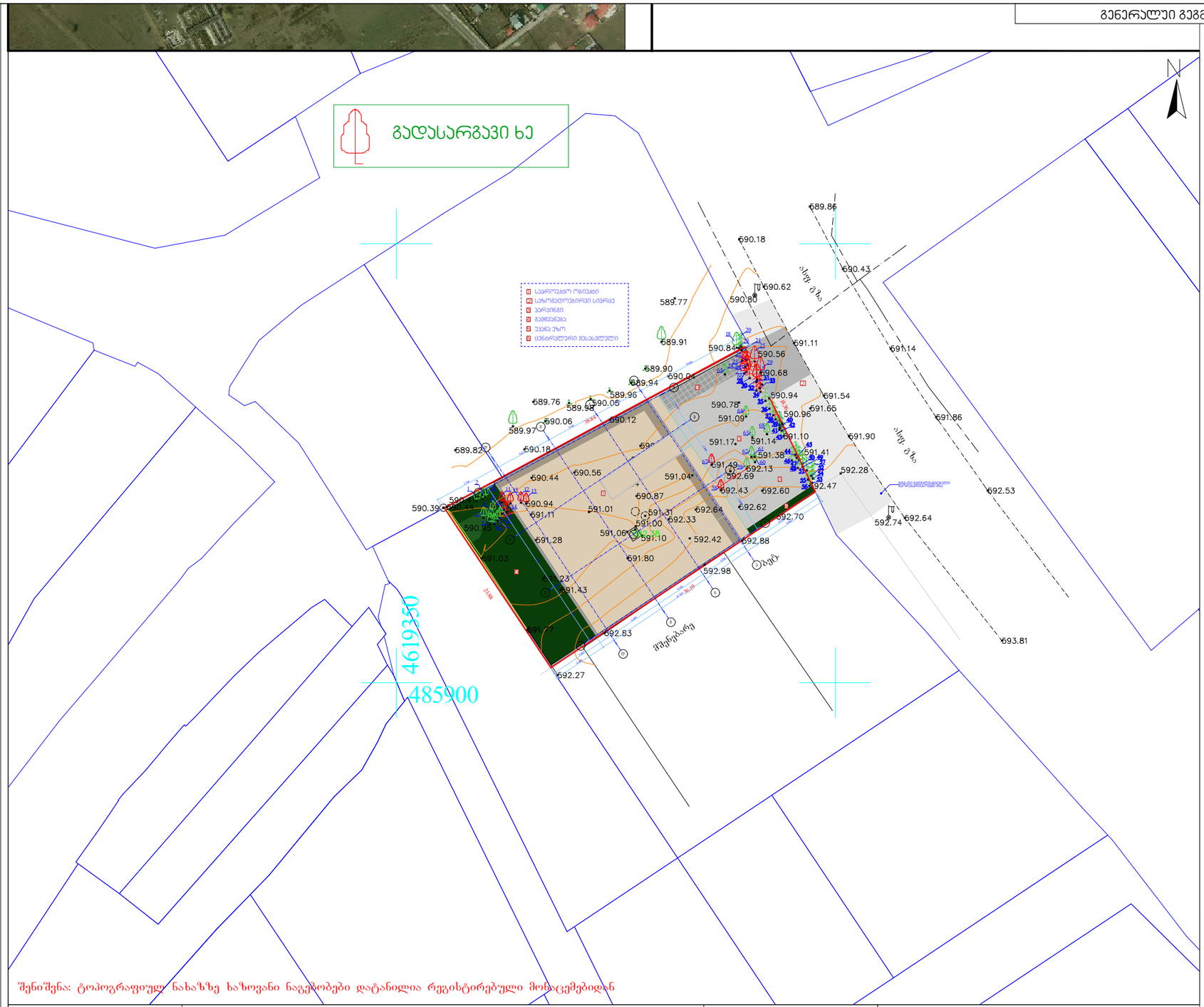

შენიშვნა: ტოპოგრაფიულ ნახაზზე ხაზოვანი ნაგებობები დატანილია რეგისტრებული მონაცემებიდან

პირობითი აღნიშვნები					
მიწისქვეშა კომუნიკაციები	ნაკვეთის საზღვარი	ბუჩქი	ცოცხალი ღობე	ღობე	
	შენობა	გაზონი	ხეების რიგი	ბორდიური	
კანალიზაცია	არკა	სამეთვალყურეო ჭები	ტრანსფორმატორი	ბეტონი	
დენის კაბელი	ფარდული	ძეგლი	რადიო ან ტელე ანძა	კედელი	
გაზის მილი	ქვაბი	შადრევანი	ლამპიონები	საყრდენი კედელი	
წყლის მილი	ფოთლოვანი ხე	ონკანი	ელექტრო ბოძი	ბილიკი	
კავშირგაბმულობა	წიწვოვანი ხე	წყარო ან ჭა	რკინიგზა	გზის კონტური	
	ხეხილის ხე	ბენზინგასამართი სადგური	იზოჰიფსი	ფლატე	
	პალმა	მაღალი ძაბვის გადამცემი	მთავარი იზოჰიფსი	წყლის კონტური	

შენიშვნა: მიწის სამუშაოები შეათანხმეთ შესაბამის კომუნიკაციის წარმომადგენლებთან

პროექცია UTM 38N
საკოორდინატო სისტემა WGS 84

შპს„ორიონი" Ltd"orioni"
ქ. თბილისი, სანაპიროს ქუჩა №1
ORIONI
ORIONI
GEORGIA. ORIONI LTD
ტელ: +995 557-51-51-15
E-mail: Ltdorioni@mail.ru

დირექტორი		მ. ცინცაძე
კომპ. უზრუნველყოფა		ზ. ცინცაძე
შეზომა		მ. ცინცაძე
მისამართი	ქალაქი თბილისი, ქუჩა III რეხი ს/კ01.16.08.005.033	
	მაშტაბი 1:500	16.12.2018

დამკვეთი

შ.პ.ს "ბლექსი თბილისი"

ს/ნ 405156469

ობიექტის მისამართი

საქართველო ქ. თბილისი ქ.III რეხის
საკადასტრო კოდი: 01.16.08.00.033

სქემატური ნახაზი

პირობითი აღნიშვნები

საკადასტრო საზღვარი

განაშენიანების რეგულირების ხაზი

ორთო

შენიშვნები

1 ნახაზში შეტანილი ყველა ცვლილება უნდა შეთანხმდეს პროექტის ავტორთან
2 პროექტში გაკეთებულია შეთანხმებული გრგ გეგმის საფუძველზე

შ.პ.ს აი.პი.დი

Construction Developments შპს. აი. პი.დი

ს/ნ 406192935

პროექტის სტადია		არქიტექტურული ნაწილი	
თანამდებობა	გვარი	ხელმოწერა	
დირექტორი	ჯ. საად		
მთ. არქიტექტორი	ი. დევდარიანი		
არქიტექტორი	ი. დევდარიანი		
დაამუშავა	ი. დევდარიანი		
ფორმატი	ფურცელი	მასშტაბი 1:500	მაწილი
A-3		2018 წ.	

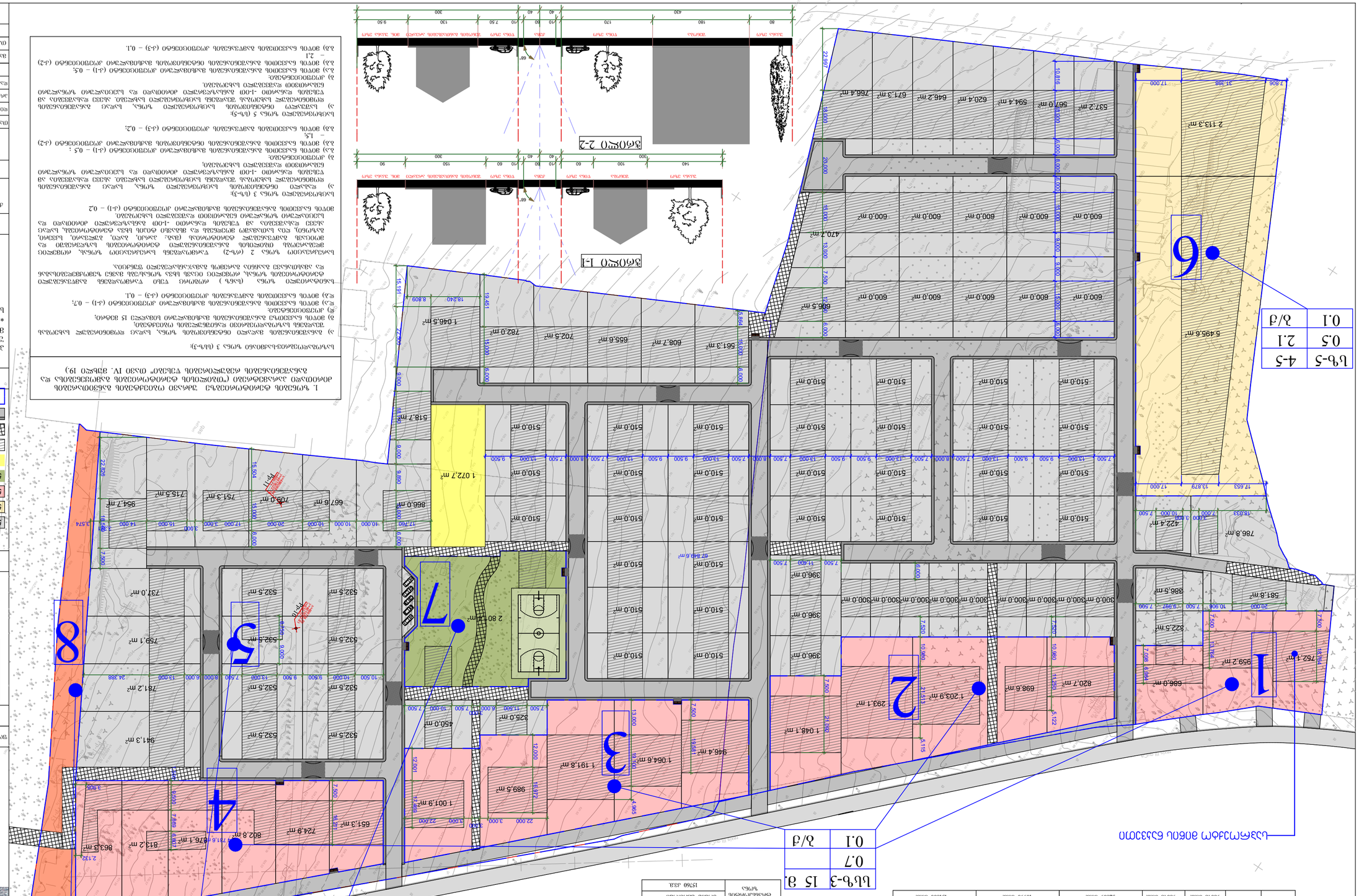
1
2
3
4
5
6
7
8
1 048.1 m²
1 203.9 m²
820.7 m²
698.6 m²
959.2 m²
752.1 m²
686.0 m
946.4 m²
1 064.6 m²
1 191.8 m²
989.5 m²
1 007.9 m²
450.0 m
325.0 m²
396.0 m²
510.0 m²
2 80 m²
1 072.7 m²
518.7 m²
1 046.5 m²
782.0 m²
702.5 m²
655.6 m²
608.7 m²
561.3 m²
666.5 m²
600.0 m²
470.7 m²
537.2 m²
567.0 m²
594.4 m²
620.4 m²
646.2 m²
671.3 m²
766.4 m²
2 113.3 m²
5 495.6 m²
422.4 m²
786.8 m²
581.8 m²
322.5 m²
386.5 m²
300.0 m²
267.7 m²
863.3 m²
813.2 m²
724.9 m²
651.3 m²
941.3 m²
759.1 m²
761.2 m²
737.0 m²
532.5 m²
715.5 m²
751.3 m²
709.0 m
667.6 m
866.0 m
954.7 m²
802.8 m
676.1 m
1 046.5 m²
1 001.9 m²
22.000
3.000
17.760
2.500
7.500
9.500
13.000
15.000
18.000
20.000
22.597
10.816
31.398
17.000
17.653
13.879
3.423
18.533
10.000
7.500
2.500
3.574
2.132
3.906
4.965
2.880
15.904
18.451
8.809
19.240
15.191
22.000
9.000
6.000
5.864
7.500
11.600
6.000
7.500
10.000
7.500
13.000
10.980
21.413
5.115
14.280
5.122
7.500
13.784
10.980
7.320
7.500
11.400
7.500
9.997
7.500
10.906
7