საქართველოს იუსტიციის სამინისტრო
საჯარო რეესტრის ეროვნული სააგენტო

საკადასტრო გეგმა

მიწის ნაკვეთის საკადასტრო კოდი: *01.14.05.006.073*
განცხადების რეგისტრაციის ნომერი: 882012124215
მიწის ნაკვეთის ფართობი: *1883* კვ.მ.
დანიშნულება: *არასასოფლო-სამეურნეო*
მომზადების თარიღი 27.03.12

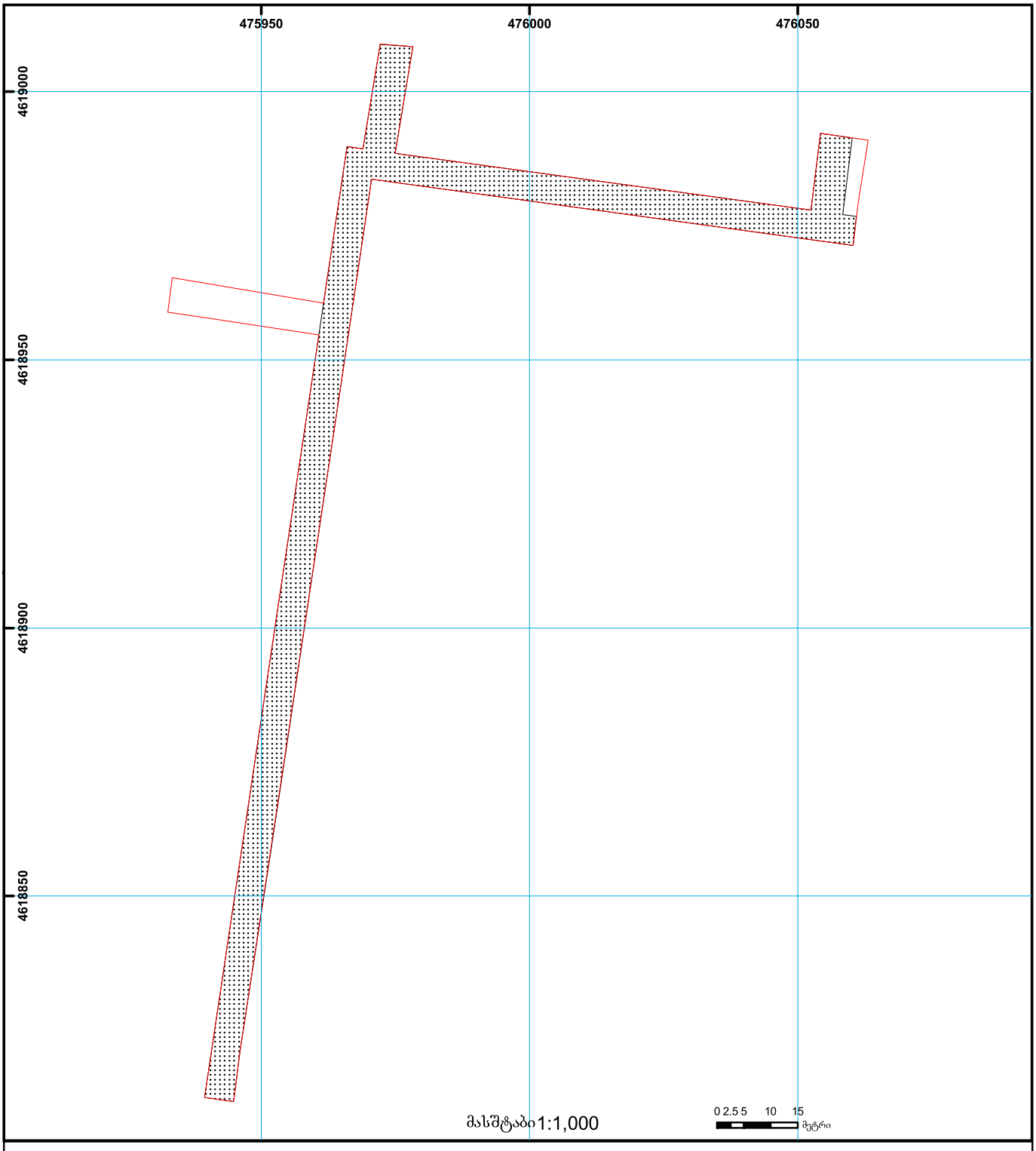

01/2 შენობა-ნაგებობა, პირობითი ნომერი/სართულიანობა
ვალდებულება
ხაზობრივი ნაგებობა
მიწის ნაკვეთის საკადასტრო საზღვარი
მშენებარე ნაგებობა
მიწისქვეშა ნაგებობა
UTM (საერთაშორისო) სისტემის კოორდ.

საჯარო რეესტრის ეროვნული სააგენტო თბილისი 0102 წმ. ნიკოლოზის/ნ. ჩხეიძის ქ. 2 ტელ.: (995 32) 91 04 27; ფაქსი: (995 32) 91 03 41
საჯარო რეესტრის ეროვნული სააგენტო თბილისი დ. აღმაშენებლის გამზ. 89/24 ტელ: (995 32) 94 13 65
www.napr.gov.ge

KA021729437876919

სახელმწიფო ქონების
ეროვნული სააგენტო

NATIONAL AGENCY
OF STATE PROPERTY

თბილისი 0179, ი.ჭავჭავაძის გამზ.49ა
ტელ:(+995 32)2 98 11 11
info@nasp.gov.ge

49a I.Chavchavadze avenue, 0179 Tbilisi,Georgia
Tel: (+995 32)2 98 11 11
info@nasp.gov.ge

N5/61803

21 / ოქტომბერი / 2019 წ.

შპს „ექსინპრო“-ს
მის. ქ. თბილისი, მცხეთის ქ. N13

სსიპ - სახელმწიფო ქონების ეროვნულ სააგენტოში შემოსული თქვენი 03.10.2019წ. N103083/04 წერილის პასუხად, გაცნობებთ, რომ სახელმწიფო საკუთრებაში არსებული N01.14.05.006.073 საკადასტრო კოდით რეგისტრირებული უძრავი ქონება წარმოადგენს გზის სავალ ნაწილს, რომლის ნაწილიც - 1668 კვ.მ. მიწის ნაკვეთი დატვირთულია სერვიტუტის უფლებით, რაც ითვალისწინებს ამ მიწის ნაკვეთით - როგორც საავტომობილო გზით სარგებლობის უფლებას, ნებისმიერი დაინტერესებული პირის მიერ, მოქმედი კანონმდებლობის შესაბამისად.

ხელმოწერილია/
შტამპდასმულია
ელექტრონულად

გიორგი დუგლაძე

სსიპ-სახელმწიფო ქონების ეროვნული
სააგენტოს თავმჯდომარე

საკადასტრო გეგმა

საჯარო რეესტრის ეროვნული სააგენტო

საკადასტრო კოდი: **01.14.05.006.120**
განცხადების ნომერი: **892018201481**
მომზადების თარიღი: **13/03/2018**

ნაკვეთის დანიშნულება: **არასასოფლო სამეურნეო**
ფართობი: **2410 კვ.მ (WGS 84 / UTM zone 38N)**

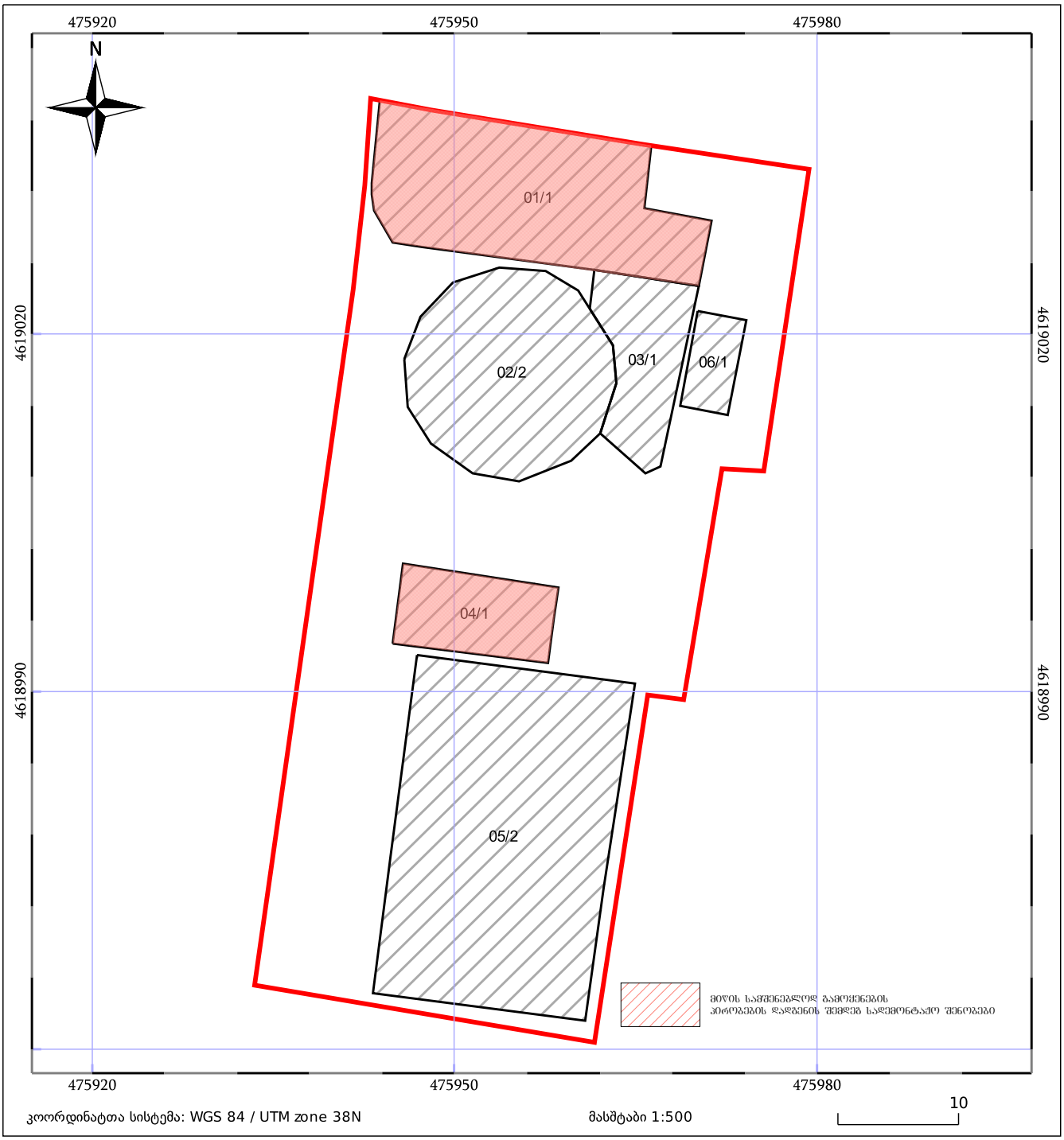

05/25 მშენებარე ნაგებობა
05/25 შენობა/ნაგებობა
ტყის ფონდი
ნაკვეთის საკადასტრო საზღვარი
ხაზობრივი ნაგებობა
ვალდებულება

ქ. თბილისი, ანნა პოლიტკოვსკაიას (ყოფ. ჯიქიას) ქ. №5, არასასოფლო-სამეურნეო დანიშნულების მიწის ნაკვეთის გე:

გეგმა

სამსახურის უფროსი

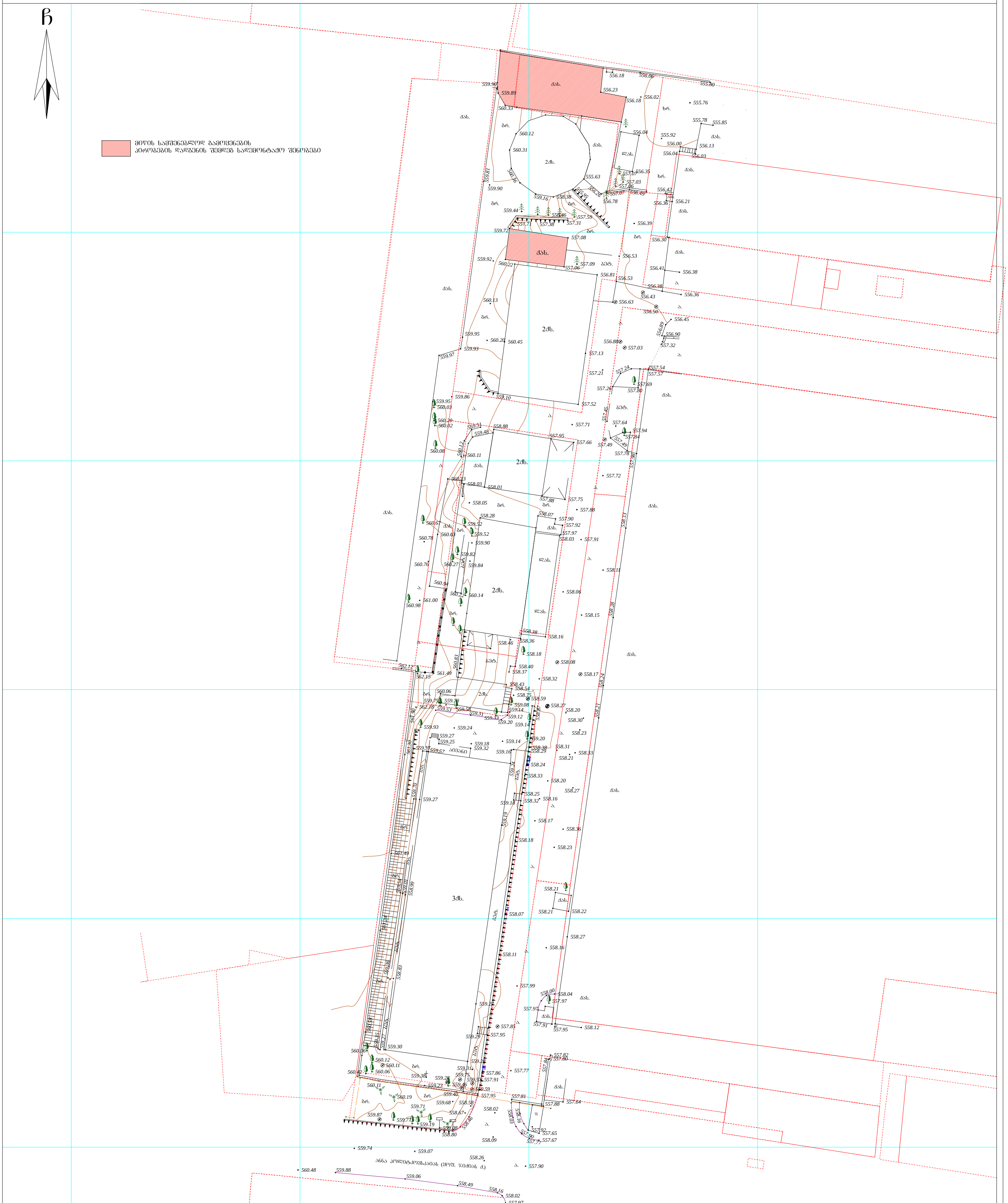

პირობითი აღნიშვნები

WGS 1984 -ის კოორდინატთა სისტემის UTM პროექცია

საცხ. შენობა	ხის ღობე	ჯ	წყალგაყვანილობა
არასაცხ. შენობა	ღობე	გ	გაზი
ფარდული	ქვის კედელი	კ	კანალიზაცია
მშენებარე შენობა	კედელი	სან	სანიაღვრე
სატრანსფორ. ჯიხური	ფლატე	კგ	კავშირგაბმულობა
ხეები	რკინიგზა		
გარე განათება	სამეთვალყურეო ჭები	ეგ	ელ. ქსელები, გათბობა
	ელ. გადამცემი ხაზი		

შენიშვნა: 1) ნაკვეთის საზღვარი (თუ იგი არის ნახაზზე) მითითებულია დამკვეთის მიერ

2) მიწის სამუშაოების შესრულებისას შეატყობინეთ კომუნიკაციის წარმომადგენლებს

შპს „არი“

ქ. თბილისი, ქიაჩელის ქ. №16

5(55)663250 5(99)974595

g.janiashvili@hotmail.com

დირექტორი:	გ. ჯანიაშვილი
აზომა:	ვლ. ალექსანდროვი
დახაზა:	თ. ალთუნაშვილი
დამკვეთი:	

მასშტაბი: 1:500

01.03.2018წ.

საკადასტრო გეგმა

საჯარო რეესტრის ეროვნული სააგენტო

საკადასტრო კოდი: **01.14.05.006.120**

განცხადების ნომერი: **892018201481**

მომზადების თარიღი: **13/03/2018**

ნაკვეთის დანიშნულება: **არასასოფლო სამეურნეო**

ფართობი: **2410 კვ.მ (WGS 84 / UTM zone 38N)**

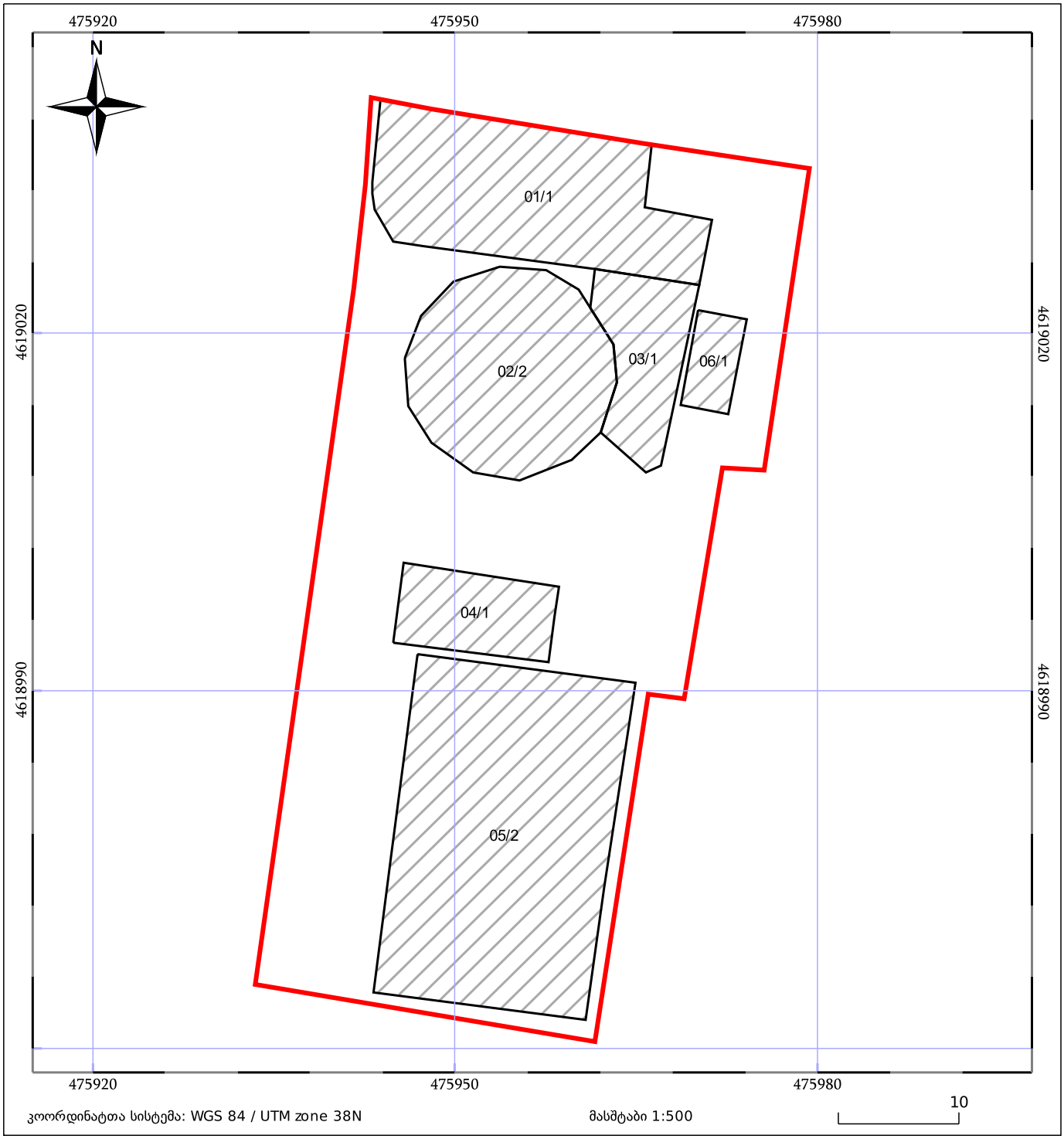

05/25 მშენებარე ნაგებობა

05/25 შენობა/ნაგებობა

ტყის ფონდი

ნაკვეთის საკადასტრო საზღვარი

ხაზობრივი ნაგებობა

ვალდებულება

სამსახურის უფროსი

ქ. თბილისი, ანნა პოლიტკოვსკაიას (ყოფ. ჯიქიას) ქ. №5, არასასოფლო-სამეურნეო დანიშნულების მიწის ნაკვეთის გე

გეგმა

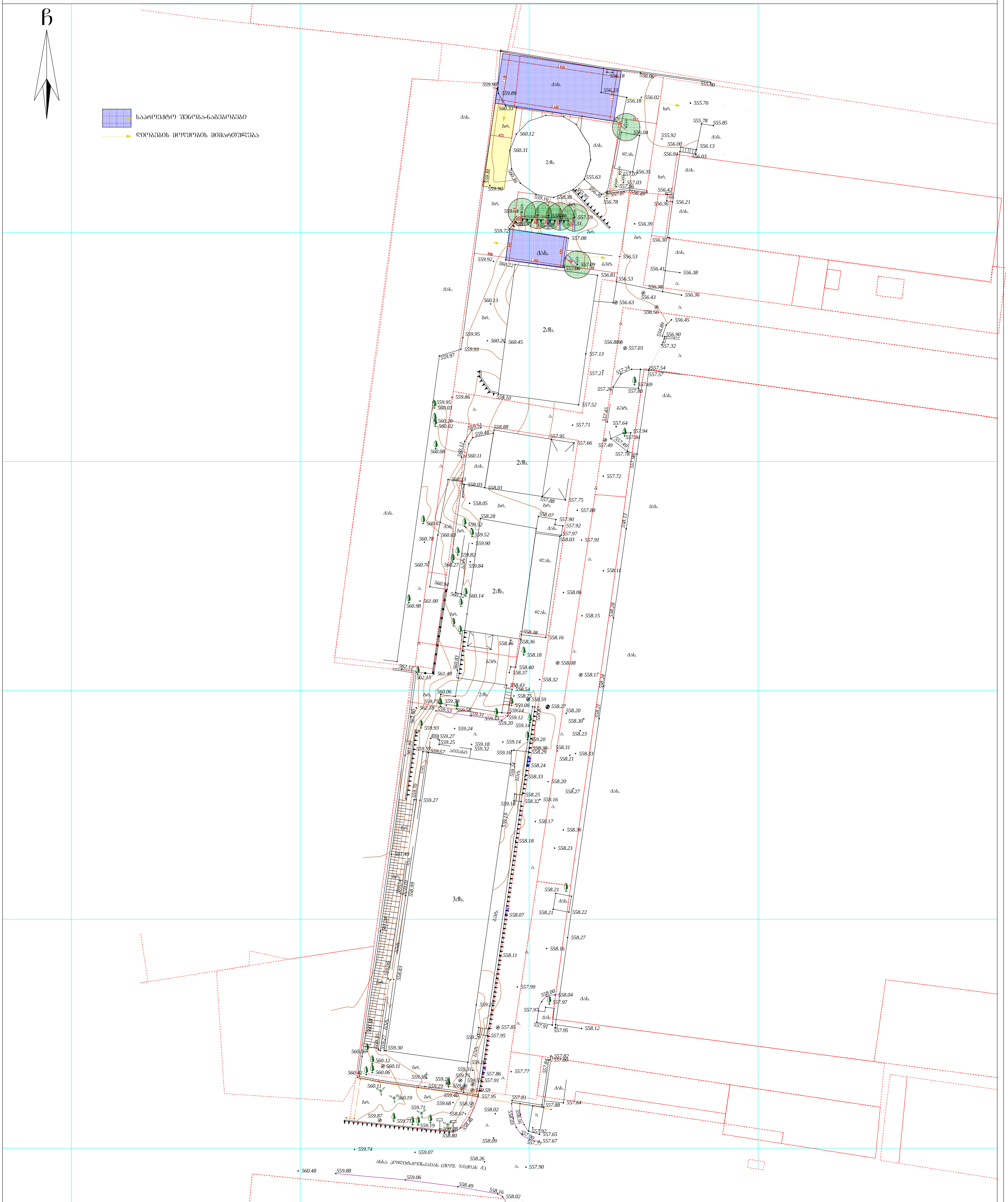

პირობითი აღნიშვნები

WGS 1984 -ის კოორდინატთა სისტემის UTM პროექცია

ძს — საცხ. შენობა	ხის ღობე	წ — წყალგაყვანილობა
ძა — არასაცხ. შენობა	ღობე	გ — გაზი
ფარდული	ქვის კედელი	კ — კანალიზაცია
მშენებარე შენობა	კედელი	სან — სანიაღვრე
სატრანსფორ. ჯიხური	ფლატე	კშ — კავშირგაბმულობა
ხეები	რკინიგზა	თგ — ელ. ქსელები, გათბობა
გარე განათება	სამეთვალყურეო ჭები	
	ელ. გადამცემი ხაზი	

შენიშვნა: 1) ნაკვეთის საზღვარი (თუ იგი არის ნახაზზე) მითითებულია დამკვეთის მიერ

2) მიწის სამუშაოების შესრულებისას შეატყობინეთ კომუნიკაციის წარმომადგენლებს

შპს „არი"
ქ. თბილისი, ქიაჩელის ქ. №16
5(55)663250 5(99)974595
g.janiashvili@hotmail.com

დირექტორი:	გ. ჯანიაშვილი
აზომა:	ვლ. ალექსანდროვე
დახაზა:	თ. ალთუნაშვილი
დამკვეთი:	
მასშტაბი: 1:500	01.03.2018წ.