შულედურ ხარვეზში მოწერილი გქონდათ, რომ არსებულ საპროექტო ტერიტორიას არ გააჩნია მიასასვლელი გზა, თუმცა ამ ფაილში ნაჩვენებია უკვე შეთანხმებული გზის მოწყობის სქემა და ასევე არსებული სიტუაცია თუ როგორ მიდის გზა საპროექტო ტერიტორიაზე.

დანართი №1

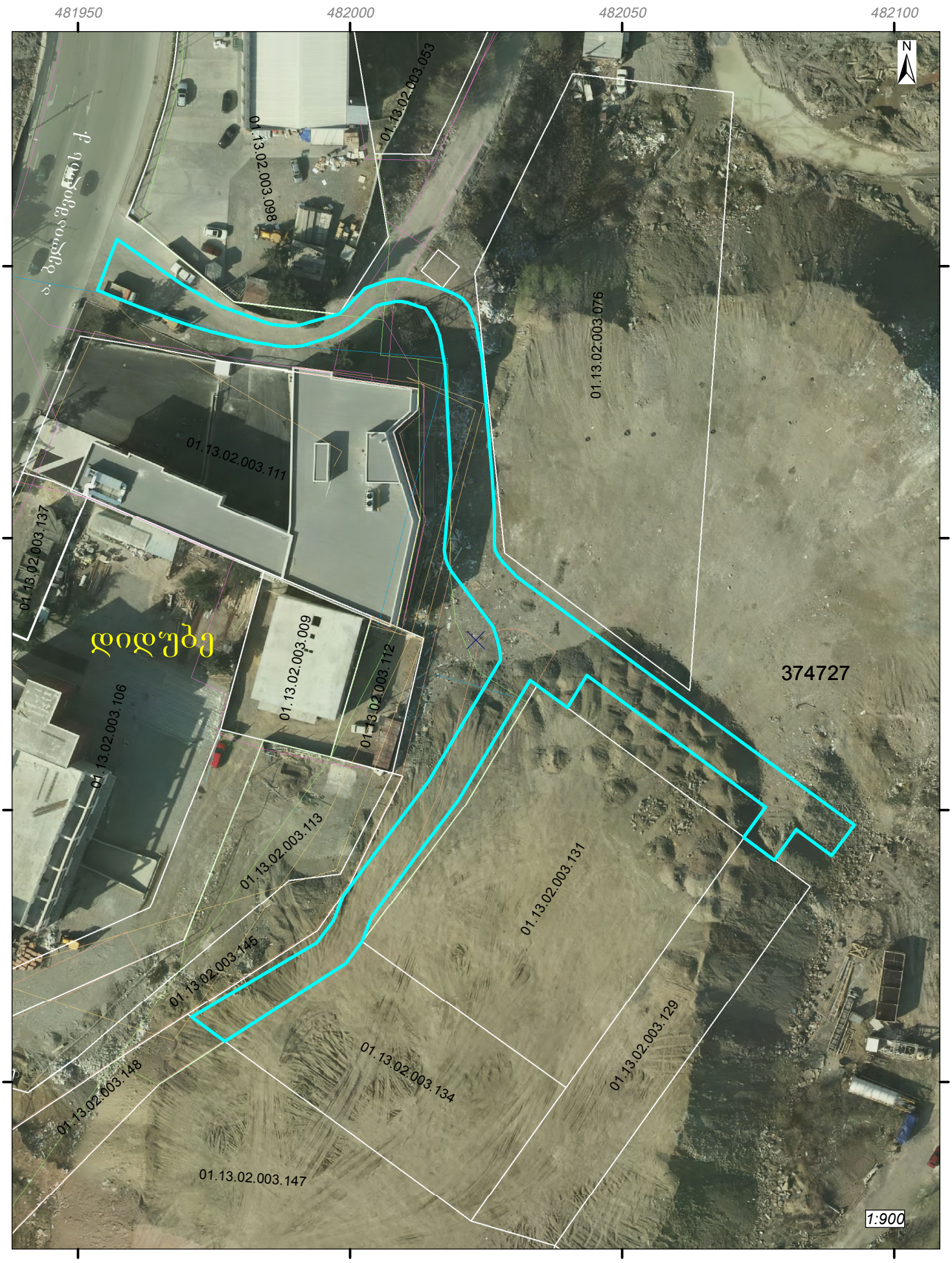

გამოსაყენებელი ტერიტორია. ფართობი: 2078 კვ.მ.

PRODUCED BY AN AUTODESK EDUCATIONAL PRODUCT

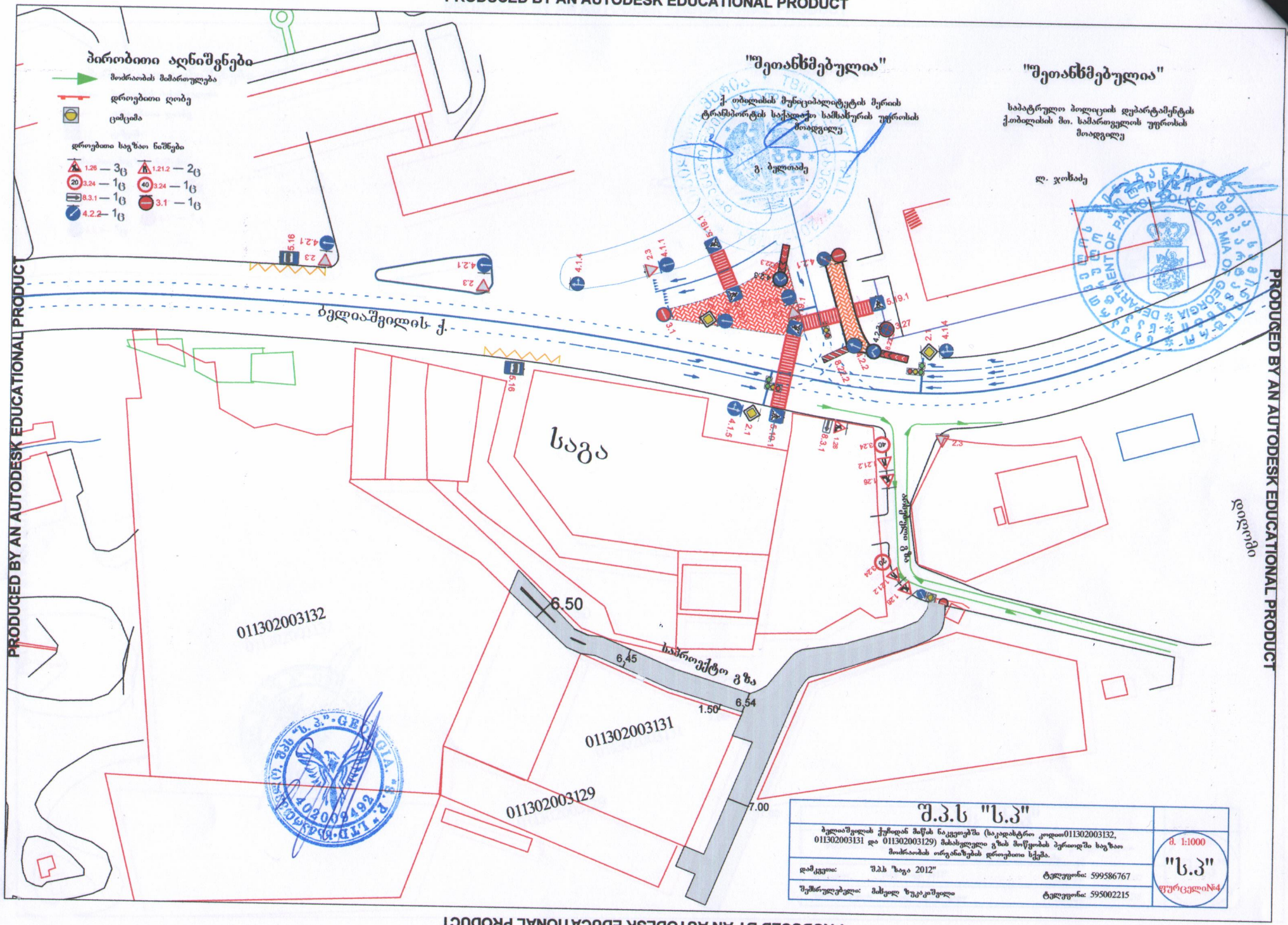

PRODUCED BY AN AUTODESK EDUCATIONAL PRODUCT
PRODUCED BY AN AUTODESK EDUCATIONAL PRODUCT
PRODUCED BY AN AUTODESK EDUCATIONAL PRODUCT

PRODUCED BY AN AUTODESK EDUCATIONAL PRODUCT

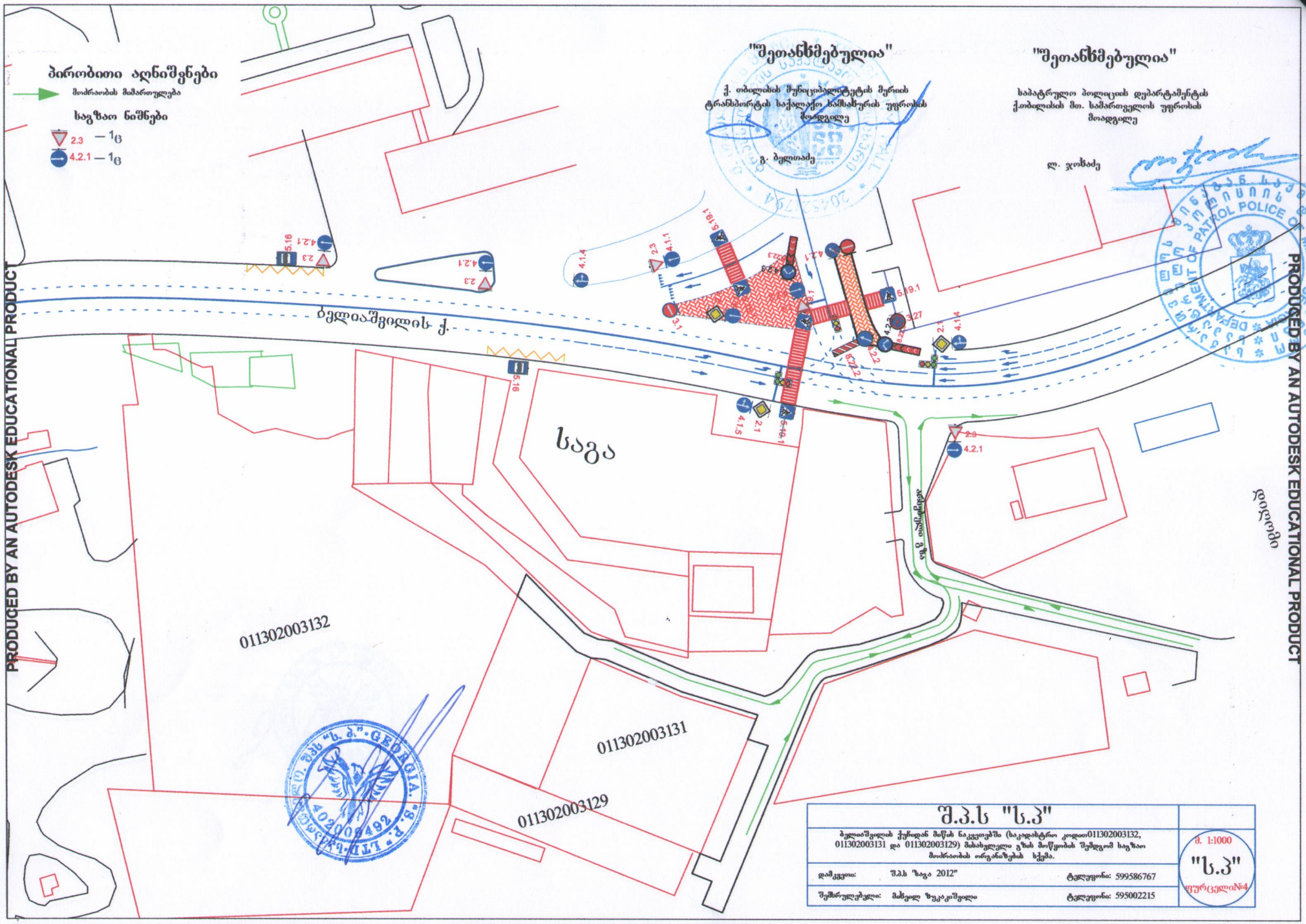

PRODUCED BY AN AUTODESK EDUCATIONAL PRODUCT

გაცნობის თარიღი	გაცემის თარიღი
21.02.2017	21.02.2017

განხილვის საგანი :	სამუშაოების წარმოებაზე აქტის გამოცემა
დაინტერესებული პირი :	კობა ჯანიკაშვილი 01026006350
წარმოების საფუძველი :	განცხადება №: QN1466041
გასაჩივრების წესი :	გაცნობიდან ერთი თვის ვადაში, ქ. თბილისის საქალაქო სასამართლოში (მისამართი: ქ. თბილისი, დავით აღმაშენებლის ხეივანი, მე-12 კმ. №6)
აქტის მოქმედების ვადა :	აქტი ძალაშია გამოქვეყნებისთანავე

სააგენტოს გადაწყვეტილება № QN1466041

1. დაკმაყოფილდეს განმცხადებლის წერილობითი თხოვნა და მიეცეს თანხმობა განახორციელოს ქ. თბილისში, აკაკი ბელიაშვილის ქ. #133 / ქ. თბილისი, ბელიაშვილის ქ. #143-ის მიმდებარედ, ქალაქ თბილისის მუნიციპალიტეტის ტერიტორიაზე გზის მოწყობის მიზნით საჭირო სამუშაოები, №1 დანართში მონიშნულ სავარაუდო მონაკვეთზე, №2 დანართით დადგენილი საგზაო მოძრაობის ორგანიზაციის სქემის შესაბამისად და უსაფრთხოების ნორმების დაცვით, უსაფრთხოების და ტექნიკური ნორმების სრული დაცვით
2. აქტი ძალაშია მისი გაცნობიდან 30 (ოცდაათი) კალენდარული დღის ვადით.

საფუძველი:

“ცალკეული ხაზობრივი ნაგებობის განთავსების, სამუშაოების წარმოების ან/და მათი შემდგომი რეგისტრაციის თაობაზე თანხმობის გაცემის წესის დამტკიცების შესახებ“ ქალაქ თბილისის მუნიციპალიტეტის საკრებულოს 2014 წლის 22 დეკემბრის #19-75 დადგენილება; “ქალაქ თბილისის მუნიციპალიტეტის საჯარო სამართლის იურიდიული პირის – ქონების მართვის სააგენტოს მიერ გაწეული მომსახურებისა და დაჩქარებული მომსახურების საფასურის და ვადების განსაზღვრის შესახებ” ქალაქ თბილისის მუნიციპალიტეტის საკრებულოს 2014 წლის 22 დეკემბრის #19-74 დადგენილება; ,,ქალაქ თბილისის მუნიციპალიტეტის საჯარო სამართლის იურიდიული პირის – ქონების მართვის სააგენტოს წესდების (დებულების) დამტკიცების შესახებ” ქალაქ თბილისის მუნიციპალიტეტის საკრებულოს 2014 წლის 22 დეკემბრის #19-73 დადგენილება


აეროფოტოს გადაღების თარიღი
05.11.2019
არსებული სამანქანო გზა
საპროექტო მიწის ნაკვეთები


აეროფოტოს გადაღების თარიღი
05.11.2019
არსებული სამანქანო გზა
საპროექტო მიწის ნაკვეთები


Image © 2019 Maxar Technologies


აეროფოტოს გადაღების თარიღი
05.11.2019
არსებული სამანქანო გზა
საპროექტო მიწის ნაკვეთები


17.10.2019


17.10.2019


17.10.2019


17.10.2019