საქართველო

ქალაქი თბილისი, სოფელი დიღომი, იაკობ რაინეგსის ქუჩა №141 600 კვმ სასოფლოსამეურნეო დანიშნულების ს/კ №01721404559 მიწის ნაკვეთის ტოპოგრაფიული

გეგმა

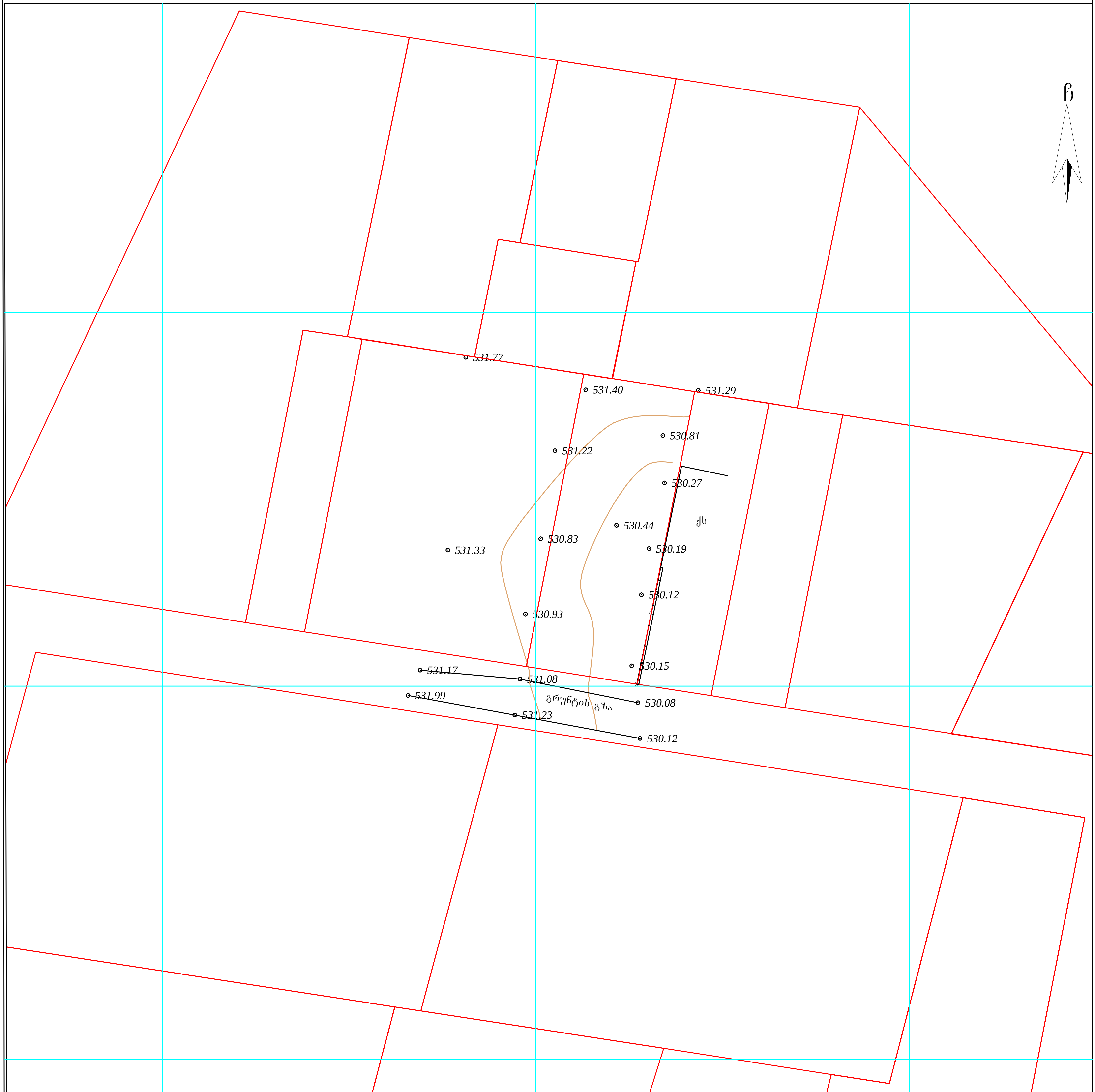

პირობითი აღნიშვნები

WGS 1984 -ის კოორდინატთა სისტემის UTM პროექცია

ქს	საცხ. შენობა		ბორდიული		ჭიშკარი
ქა	არასაცხ. შენობა		ხის ღობე		ბეტონი
	ფარდული		ღობე	წ	წყალგაყვანილობა
	მშენებარე შენობა		ქვის კედელი	გ	გაზი
	სატრანსფორ. ჯიხური		კედელი	კ	კანალიზაცია
	ხეები		ფლატე	სან	სანიაღვრე
	გარე განათება		რკინიგზა	კგ	კავშირგაბმულობა
			სამეთვალყურეო ჭები		ელ. ქსელები
			ელ. გადამცემი ხაზი	თგ	გათბობა

შენიშვნა: 1) რეგისტრირებული მიწის ნაკვეთის საკადასტრო საზღვარი

2) მიწის სამუშაოების შესრულებისას შეატყობინეთ კომუნიკაციის წარმომადგენლებს

შპს "სიონი"
/ ; 400230772

ელ. ფოსტა; ltd.sioni.group@gmail.com
ტ: 555 00 57 73; 595 61 62 21

დირექტორი:	ლ. ვეზდენი
აზომა:	ნ. ჯიქია
დახაზა:	ნ. ჯიქია
დამკვეთი:	დავით კოხრეიძე

მაშტაბი: 1:500 | 09.07..2019 წ.

თბილისის არქიტექტურა

ქალაქ თბილისის მუნიციპალიტეტის საჯარო სამართლის იურიდიული პირი

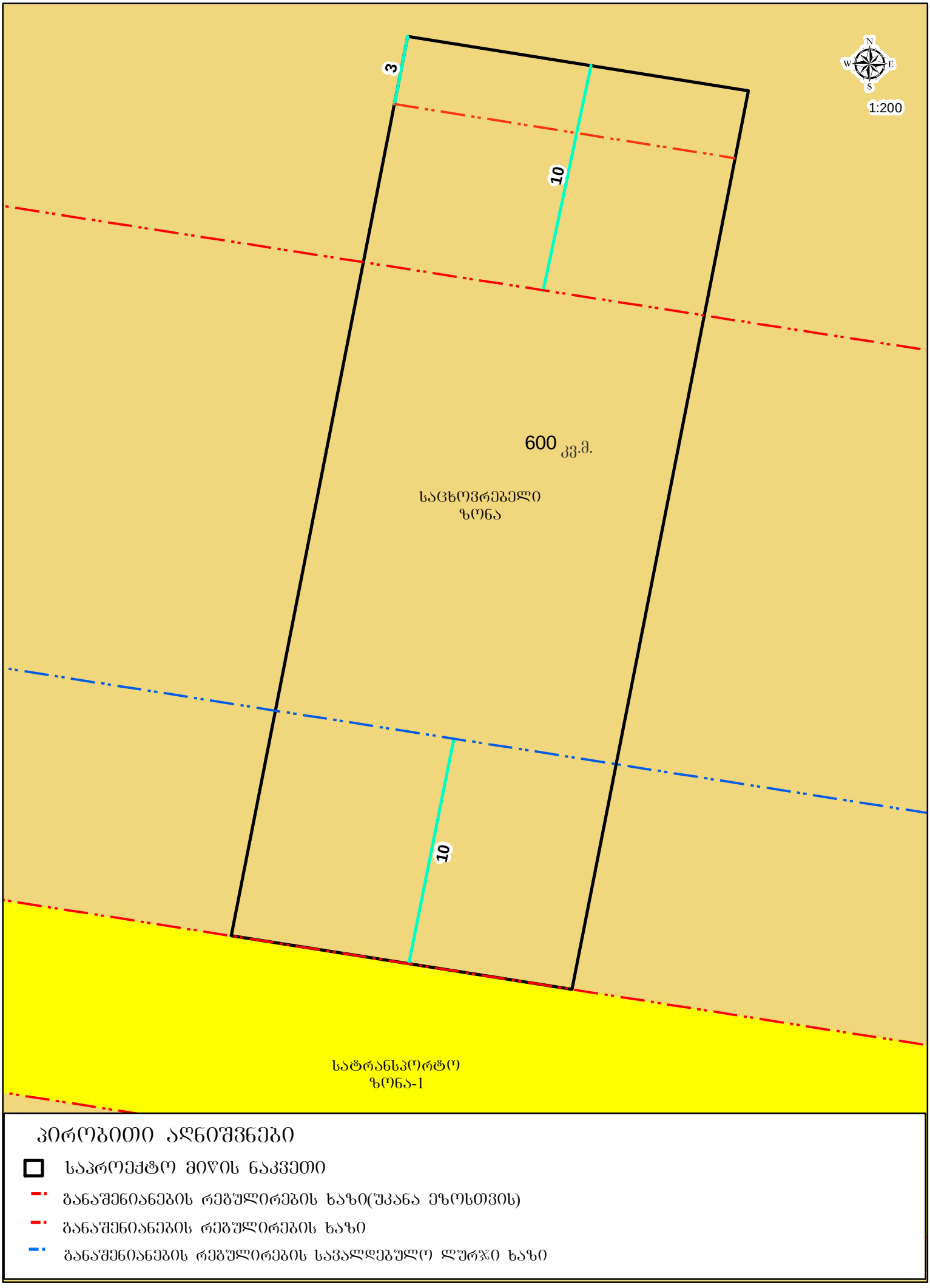

პირობითი აღნიშვნები

- საპროექტო მიწის ნაკვეთი
- განაშენიანების რეგულირების ხაზი(შკანა ეზოსთვის)
- განაშენიანების რეგულირების ხაზი
- განაშენიანების რეგულირების სავალდებულო ლურჯი ხაზი

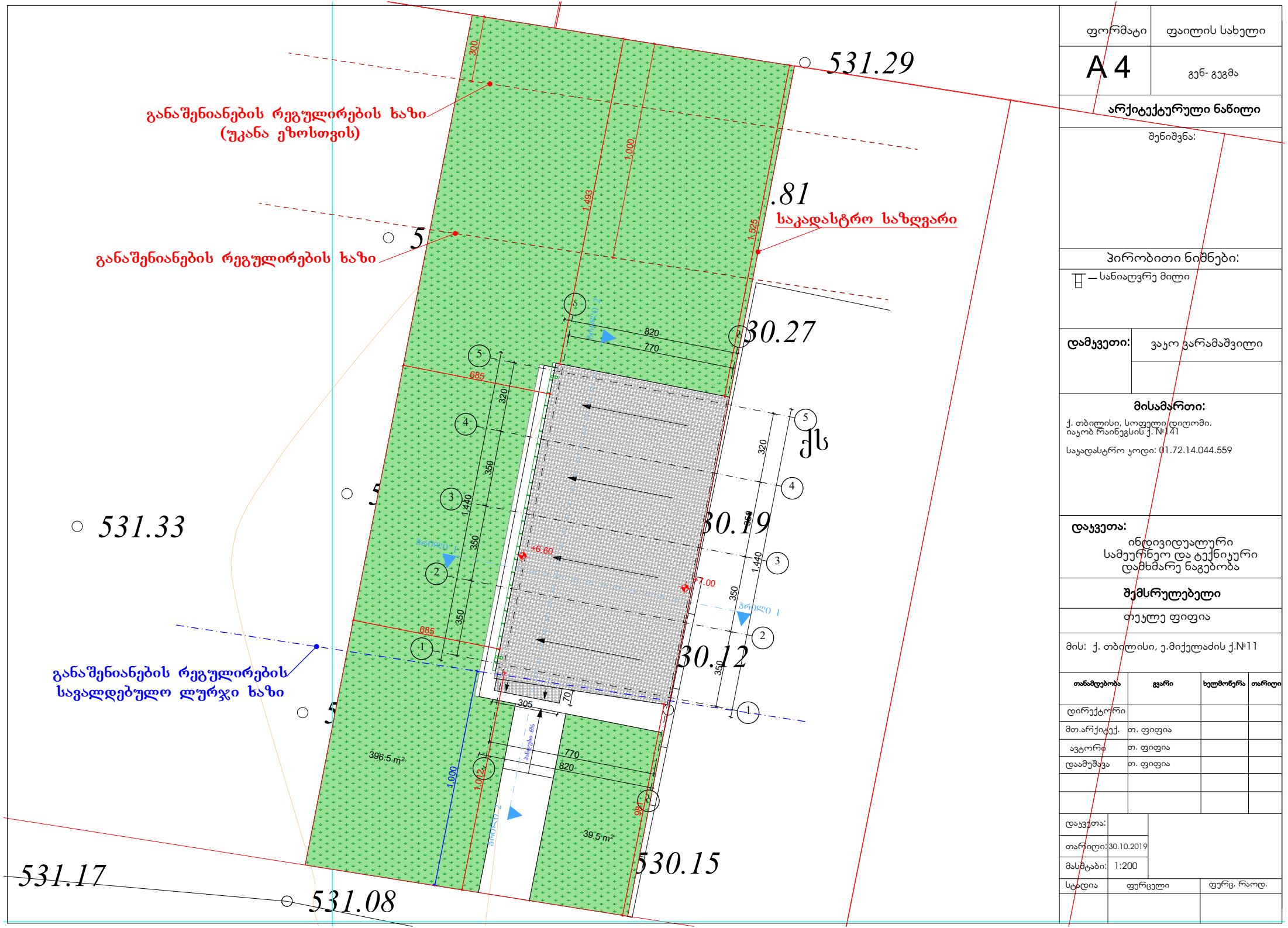

ფორმატი	ფაილის სახელი
A 4	გენ- გეგმა

არქიტექტურული ნაწილი

შენიშვნა:

პირობითი ნიშნები:

— სანიაღვრე მილი

დამკვეთი: ვაჟა ვარამაშვილი

მისამართი:

ქ. თბილისი, სოფელი დიღომი.
იაკობ რაინეგსის ქ. №141

საკადასტრო კოდი: 01.72.14.044.559

დაკვეთა:

ინდივიდუალური
სამეურნეო და ტექნიკური
დამხმარე ნაგებობა

შემსრულებელი

თეკლე ფიფია

მის: ქ. თბილისი, ე.მიქელაძის ქ.№11

თანამდებობა	გვარი	ხელმოწერა	თარიღი
დირექტორი			
მთ.არქიტექ.	თ. ფიფია		
ავტორი	თ. ფიფია		
დაამუშავა	თ. ფიფია		

დაკვეთა:	
თარიღი:	30.10.2019
მასშტაბი:	1:200

სტადია	ფურცელი	ფურც. რაოდ.