დ ე ნ დ რ ო პ რ ო ე ქ ტ ი



ქ. თბილისი, სოფელი დიღომი, ჩალიპირები
(ს/კოდი 01.72.14.034.136)

20.11.2019 წ

დ ე ნ დ რ ო პ რ ო ე ქ ტ ი

მრავალბინიანი საცხოვრებელი სახლი

ქ. თბილისი, სოფელი დიღომი, ჩალიპირები
(ს/კოდი 01.72.14.034.136)

10.10.2019 წ

განმარტებითი ტექსტი

დენდროლოგიური პროექტი მომზადდა შ.პ კახა თირძია პ/ნ 19001005878 შპს "ინვესტ დეველოპმენტი" -ს დავალებით, შპს "ტყე და ეკოლოგია"-ს მიერ ხე-მცენარეების დასკვნის საფუძველზე:

საპროექტო ტერიტორია საერთო ფართით 902 კვ.მ, მდებარეობს მისამართზე: ქ. თბილისი, სოფელი დიღომი, ჩალიპირები. (ს/კოდი 01.72.14.034.136)

დენდროპროექტი დამუშავებულია განაშენიანების ფუნქციონალური და ურბანული პირობების, აბრეშუმის ტერიტორიის მიკროკლიმატის, ტოპოგეოდეზიური თავისებურებების და არსებული მწვანე საფარის კვლევის საფუძველზე მიღებული დასკვნების გათვალისწინებით; ტერიტორიის კპ-ის (მწვანე საფარის) საანგარიშო ფართი შეადგენს 135.8 კვ.მ-ს

ექსპერტიზის დასკვნის მიხედვით ტერიტორიაზე სულ აღწერილია 14 ძირი ხე-მცენარე, საიდანაც 11 ერთეული (№ 4 კარალიოკი, 5 ბალი, 6 ჭერამი, 7 ჭერამი, 8 ბალი, 9 შინდი, 10 ნუში, 11 ნუში, 12 ძლიავი, 13 ბალი, 14 შინდი) ხილ-კენკროვანია და მათი მოჭრა მოქმედი კანონმდებლობის მიხედვით ჭრის ნებართვას არ საჭიროებს, ხოლო (№ 1, 2, 3) კაკალი დამკვეთის განცხადებით არ შედის სამშენებლო არეალში და შესაბამისად არ იჭრება.

"ქალაქ თბილისის საზღვრებში და მიმდებარე ტერიტორიაზე არსებული მწვანე ნარგავებისა და სახელმწიფო ტყის ფონდის განსაკუთრებული დაცვის შესახებ" საქართველოს კანონის II თავი ითვალისწინებს ქ.თბილისის საზღვრებში და მიმდებარე ტერიტორიაზე არსებული მწვანე ნარგავების დაზიანების, განადგურებისა და ამოძირკვის. აბრეშუმი მათი განზრახ დაზიანებისა და განადგურების შედეგად გარემოსთვის მიყენებული ზიანის ანაზღაურების წესსა და ოდენობას, კერძოდ მე-5 მუხლში ჩამოთვლილია იმ ხე-მცენარეების, ბუჩქებისა და ხვიარა მცენარეების სახეობები, რომელთა აღდგენითი ღირებულებები განისაზღვრება ცხრილების შესაბამისად. ჩვენს მიერ, გამწვანების პროექტით გათვალისწინებული მცენარეების არცერთი სახეობა არ მიეკუთვნება ზემოთ მითითებული კანონის მე-5 მუხლის ჩამონათვალს.

საპროექტო ტერიტორიაზე არსებული შესანარჩუნებელი 3 ძირი და ამავე ტერიტორიაზე დარგული 6 ძირი ხე- ჯამში 9 ძირი ხე სრულად ფარავს კპ კოეფიციენტის (135.8 კვ.მ) ფართობს.
საპროექტო დასამატებელი ხე-მცენარეების ჩამონათვალი: მსხვილფოთოლა ნეკერჩხალი acer platanoides "globosum" 3 ერთეული, კავკასიური ცაცხვი Tilia begoniifolia 3 ერთეული.

დენდროლოგიური პროექტი შეასრულა ლანდშაფტის არქიტექტორმა ნიკა სელიმაშვილმა (პ/ნ 01019058436)

ქალაქ თბილისის მუნიციპალიტეტის ლანდშაფტისა და კლიმატისათვის შესაბამისი ხე-მცენარეების სახეობების სია

1. პრიორიტეტული ხეების სია



კავკასიური ცაცხვი
Tilia begoniifolia
გვალვაგამძლე
საშუალოდ მზარდი



მინდვრის ნეკერჩხალი
Acer campestre
სწრაფად მზარდი



Fraxinus excelsior
გვალვაგამძლე
სწრაფად მზარდი



აღმოსავლური ჭადარი
Platanus orientalis
სწრაფად მზარდი



არღავანი, იუდას ხე
Cercis siliguastrum
გვალვაგამძლე
ნელა მზარდი

2. რეკომენდირებული ხეები



მსხვილფოთოლა ნეკერჩხალი
ანუ ლეკა
Acer platanoides
გვალვაგამძლე
საშუალოდ მზარდი



მთის ბოძვი, ნეკერჩხალი
Acer pseudoplatanus
გვალვაგამძლე
საშუალოდ მზარდი



იტალიური ფიჭვი
pinus pinea
გვალვაგამძლე
სწრაფად მზარდი

შენიშვნები:

1.ხეების გასხვლა და ფორმირება მოხდეს აგროტექნიკური ნორმების გათვალისწინებით, სავეგეტაციო პერიოდების დაწყებამდე.(ადრე გაზაფხულზე დაშემოდგომაზე)

2. მცენარეთა დარგვა დაცულ იქნას აგროტექნიკის ნორმები.

3. უზრუნველყოფილ იქნას მცენარეთა მორწყვა მთელი სავეგეტაციო პერიოდების განმავლობაში.

შ.პ.ს. "ტყე და ეკოლოგია"	ქ. თბილისი, სოფელი დიღომი, ჩალიპირები (ს/კოდი 01.72.14.034.136)						
დამკვეთი	შ.პ კახა თორძია პ/ნ 19001005878 შპს "ინვესტ დეველოპმენტი"		დენდროპროექტი	2019			
დირექტორი		თ.თვალიაშვილი		სტადია	ფურცელი	ფურც. რაოდ.	მასშტაბი
შემსრულა		ნ. სელიმაშვილი					
ექსპერტი		ა. სუპატაშვილი	საფშძველი-შ.პ.ს. „ტყე და ეკოლოგია“-ს ხე მცენარების აღრიცხვის შეყვისი				

ახალი დასარგავ მცენარეთა ექსპლიკაცია

#	მცენარეთა დასახელება	ღეროს დიამეტრი	ხნოვანება	სიმაღლე	მახასიათებლები დასურათება	სასიცოცხლო ფორმა	რაოდენობა	შენიშვნა
1	№32. კავკასიური ცაცხვი	20 სმ. და	5-10 წ	3.5-5.5 მდე	ფოთლოვანი ხე	ჩრდილის მოქმარული საშუალოდ მზარდი	3	
2	№3. მსხვილფოთოლა ნეკერჩხალი ანუ ლეკა	20 სმ. და	5-10 წ	3.5-5.5 მდე	ფოთლოვანი ხე	ბვალვაბამძლე საშუალოდ მზარდი	3	
3								
4						სულ:	6	

შენიშვნები:

1. ხე-მცენარეთა დარგვისას დაცულ იქნას აგროტექნიკის ნორმები.

2. ხე-მცენარეების დარგვა განხორციელდეს არასავეგეტაციო პერიოდში, გვიან შემოდგომაზე ან გაზაფხულის დასაწყისში. დარგვის შემდეგ ხე დამაგრდეს სამ წერტილში, ჭარისგან დასაცავად უზრუნველყოფილ იქნას ახლადდარგული ხეების მორწყვა მთელი სავეგეტაციო პერიოდების განმავლობაში, (უნალექო და თბილი ზამთრის პერიოდშიც).

შ.პ.ს. "ტყე და ეკოლოგია"		ქ. თბილისი, სოფელი დიღომი, ჩალიპირები (ს/კოდი 01.72.14.034.136)					
დამკვეთი	შ.პ კახა თორქია პ/ნ 19001005878 შპს "ინვესტ დეველოპმენტი"		დენდროპროექტი	2019			
დირექტორი		თ.თვალიაშვილი		სტადია	ფურცელი	ფურცლ. რაოდ.	მასშტაბი
შემასრულა		ნ. სელიმაშვილი					
ექსპერტი		ა. სუპატაშვილი	საშუალებო-შ.პ.ს. „ტყე და ეკოლოგია“-ს ხე მცენარების აღრიცხვის შეფისი				

დენდროლოგიური პროექტის საინფორმაციო დაფა

დამკვეთი: შ.პ კახა თირძია პ/ნ 19001005878 შპს "ინვესტ დეველოპმენტი"
მისამართი: ქ. თბილისი, სოფელი დიღომი, ჩალიპირები

საპროექტო ტერიტორია: ს/კ 01.72.14.034.136

მისამართი: ქ. თბილისი, სოფელი დიღომი, ჩალიპირები

ნებართვის გამცემი ორგანო: ქ. თბილისის მუნიციპალიტეტის მერიის გარემოს დაცვის სააქალაქო სამსახური.

კ3=0,2 135.8 კვ.მ

დენდროლოგიური პროექტის დასრულების თარიღი:

დასარგავი ხე-მცენარეების სახეობა:

	ღეროს დიამეტრი	ხნოვანება	სიმაღლე	მახასიათებლები დასურათება	სასიცოცხლო ფორმა	რაოდენობა
1) №32. კავკასიური ცაცხვი	20 სმ. დან	5-10 წ	3.5-5.5 მდე	ფოთლოვანი ხე	ჩრდილის მოყვარული საშუალოდ მზარდი	3
2) №3. მსხვილფოთოლა ნეკერჩხალი ანუ ლეკა	20 სმ. დან	5-10 წ	3.5-5.5 მდე	ფოთლოვანი ხე	გვვალვაგამძლე საშუალოდ მზარდი	3
					სულ:	6

შესანარჩუნებელი ხე-მცენარეების სახეობა:
1) კაკალი- 3 ერთეული

ახლადარგულ ხე მცენარეების მოვლაზე პასუხისმგებელი პირი:
შ.პ კახა თირძია პ/ნ 19001005878 შპს "ინვესტ დეველოპმენტი"

ახლადდარგული ხე მცენარეების მოვლის ხანგრძლივობა: 3 წელი

პროექტის შეთანხმების თარიღი:

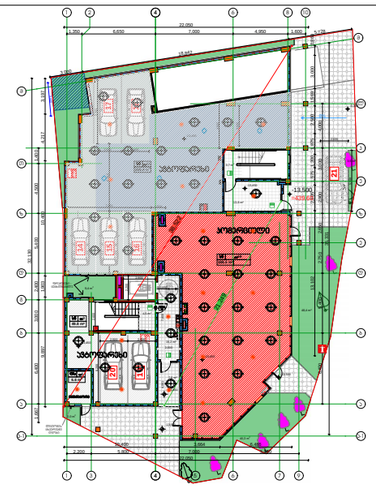





შ.პ.ს. "ტყე და ეკოლოგია"			ქ. თბილისი, სოფელი დიღომი, ჩალიპირები (ს/კოდი 01.72.14.034.136)				
დამკვეთი	შ.პ კახა თირძია პ/ნ 19001005878 შპს "ინვესტ დეველოპმენტი"		დენდროპროექტი	2019			
დირექტორი		თ.თვალიაშვილი		სტადია	ფურცელი	ფურცლ. რაოდ.	მასშტაბი
შემსრულა		ნ. სელიმაშვილი					
ექსპერტი		ა. სუპატაშვილი	საშუძველი-შ.პ.ს. „ტყე და ეკოლოგია“-ს ხე მცენარეების აღრიცხვის შედეგი				

ЗОФИЗОПО ЭЕБОЗВБЭВО

WGS 1984 -ОЬ ЭПОФЭЭФОЭ ЬОЬЧЭВОЬ UTM ЭФПЭДЭОЭ



ЗЭЬ „БПЭ ЭМПБФ"
Ьдбфнчпщдпчп, пфпчрщдпчп, Фдчрчпфпчдпчп Пф. №3,
I ьчпчпщдпчп пфщпчп №2, Ып. 404883943,
Фвдпс: +995 32 2945808; Фчдс 557 704433;

Ltd „NewPoint"
office N3, floor N1, 3 mgaloblishvili ave. Tbilisi, Georgia
tel: +995 32 2945808; cell phone: +995 557 704433;

www. newpoint.ge info@newpoint.ge

ЯЕПФЧДЪПФПЧ:	8. ЭПФЧДЪПД	
ЗЬФПЬЭЬПЬ:	3. ЭПФЬЭЬЯЕЧД	
ЯЕЬЬЬ:	Б. ЭЧЬЭПЬД	6. ЭЧЬЭПЬД
ЗЭЬФЬЭЬПЬ: L500		22/09/2018 Ч.

ЗЭЬФЬЭЬПЬ: 1) ЭЭЬФЬЧД ЯЕЧЬЬЬЯЕЧЬ ЬЬЧЬЬЧЬ ФЧДЬПЬФЧДЪЧЬ ЬЬЧЬЬЧЬ ЬЬЧЬЬЧЬ ЬЬЧЬЬ



საპროექტო

ტოპო გეგმა არსებული ხეებით

მ 1:500

მისამართი: ქალაქი თბილისი, სოფელი, დიღომი, ჩალიპირები

(ს/კოდი: 01.72.14.034.136)

მიწის ნაკვეთის ფართი 902 კვ.მ

არასასოფლო-სამეურნეო დანიშნულების

საზოგადოებრივ-საქმიანი ზონა-2

კ3=0.2

საპროექტო

კ3-ს ფართი: 135.8 მ²

კ3 =135.8/902= 0,2

ტერიტორიაზე არსებული ხე ნარგავები აღრიცხულია შპს "ტყე და ეკოლოგიის"-ს მიერ

პირობითი ნიშნები:

საპროექტო ნაკვეთის საზღვარი

ნაკვეთების საზღვრები

000 000 WGS 1984 -ის კოორდინატთა სისტემის UTM პროექცია

პირობითი აღნიშვნები

00 — არსებული ხე

— საკადასტრო წითელი ხაზი

შ.პ.ს. "ტყე და ეკოლოგია"

ქ. თბილისი, სოფელი დიღომი, ჩალიპირები (ს/კოდი 01.72.14.034.136)

დამკვეთი	შპ კახა თირქია პ/ნ 19001005878 შპს "ინვესტ დეველოპმენტი"		დენდროპროექტი	2019
დირექტორი	[signature]	თ.თვალიაშვილი		
შემსრულა	[signature]	ნ. ხელიმაშვილი		
ექსპერტი	[signature]	ა. სუპატაშვილი	საფუძველი-შ.პ.ს. „ტყე და ეკოლოგია"-ს ხე მცენარების აღრიცხვის უწყისი	სტადია / ფურცელი / ფურცლ. რაოდ. / მასშტაბი

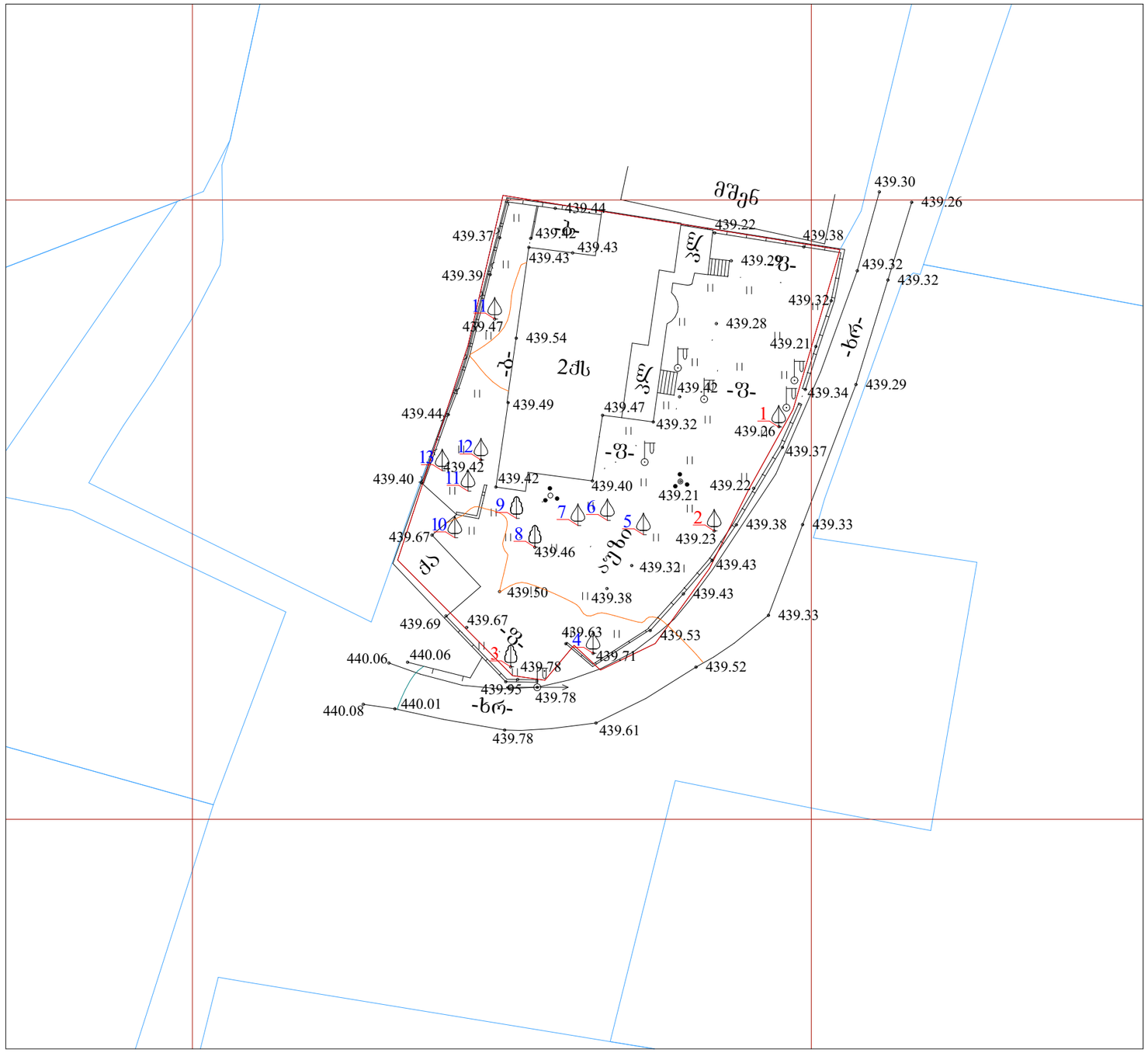

პირობითი აღნიშვნები

00 — არსებული ხე

00 — მოსაჭრელი ხე

— საკადასტრო წითელი ხაზი

საპროექტო

ტოპო გეგმა არსებული და მოსაჭრელი ხეებით

მ 1:500

მისამართი: ქალაქი თბილისი, სოფელი, დიღომი, ჩალიპირები

(ს/კოდი: 01.72.14.034.136)

მიწის ნაკვეთის ფართი 902 კვ.მ

არასასოფლო-სამეურნეო დანიშნულების

საზოგადოებრივ-საქმიანი ზონა-2

კ3=0.2

საპროექტო
კ3-ს ფართი: 135.8 მ²

კ3 =135.8/902= 0,2

ტერიტორიაზე არსებული ხე ნარგავები აღრიცხულია შპს "ტყე და ეკოლოგიას"-ს მიერ

პირობითი ნიშნები:

საპროექტო ნაკვეთის საზღვარი

ნაკვეთების საზღვრები

000 WGS 1984 -ის კოორდინატთა სისტემის UTM პროექცია

000

შ.პ.ს.
"ტყე და ეკოლოგია"

ქ. თბილისი, სოფელი დიღომი, ჩალიპირები
(ს/კოდი 01.72.14.034.136)

				2019			
დამკვეთი	შ.პ კახა თირძია პ/ნ 19001005878 შპს "ინვესტ დეველოპმენტი"		დენდროპროექტი	სტადია	ფურცელი	ფურც. რაოდ.	მასშტაბი
დირექტორი		თ.თვალიაშვილი					
შესრულა		ნ. სელიმაშვილი					
ექსპერტი		ა. სუპატაშვილი	საშუძველი-შ.პ.ს. „ტყე და ეკოლოგია“-ს ხე მცენარების აღრიცხვის შუ'ყისი				

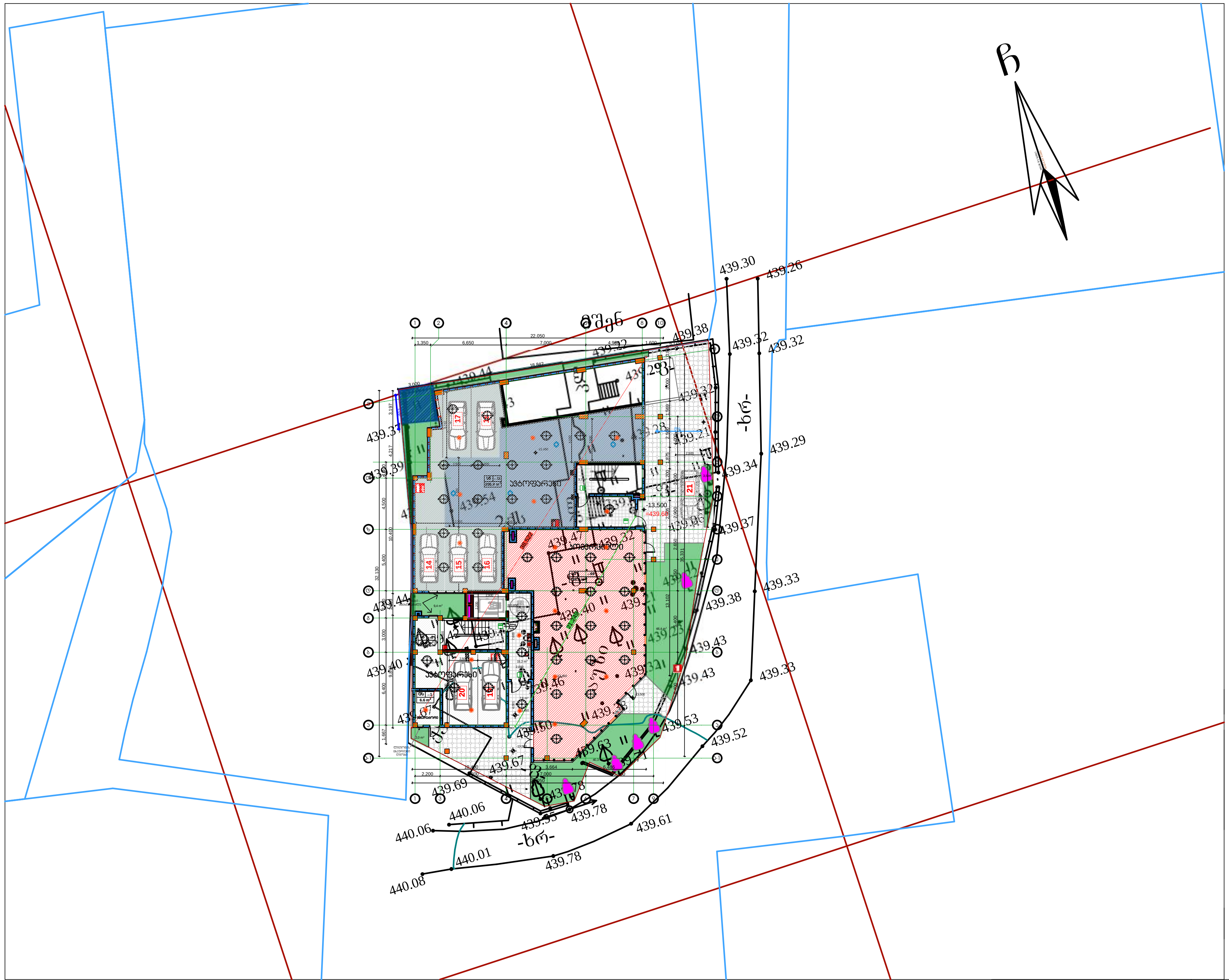

საპროექტო
გენ-გეგმა კ3 საანგარიშო ფართებით,
შესანარჩუნებელი და საპროექტო ხეებით
მ 1:500

მისამართი: ქალაქი თბილისი,
სოფელი, დიღომი, ჩალიპირები

(ს/კოდი: 01.72.14.034.136)
მიწის ნაკვეთის ფართი 902 კვ.მ
არასასოფლო-სამეურნეო
დანიშნულების

საზოგადოებრივ-საქმიანი ზონა-2
კ3=0.2

საპროექტო
კ3-ს ფართი: 135.8 მ²
კ3 =135.8/902=0,2

ტერიტორიაზე არსებული ხე
ნარგავები აღრიცხულია
შპს "ტყე და ეკოლოგიას"-ს მიერ

პირობითი ნიშნები:

საპროექტო ნაკვეთის საზღვარი

ნაკვეთების საზღვრები

000 000 WGS 1984 -ის კოორდინატთა
სისტემის UTM პროექცია

პირობითი აღნიშვნები

00 — არსებული ხე

— საპროექტო ხე

— საპროექტო გასამწვანებელი ტერიტორია

— საკადასტრო წითელი ხაზი

შ.პ.ს. "ტყე და ეკოლოგია"	ქ. თბილისი, სოფელი დიღომი, ჩალიპირები (ს/კოდი 01.72.14.034.136)			
დამკვეთი	ფ.პ კახა თირქია პ/ნ 19001005878 შპს "ინვესტ დეველოპმენტი"		დენდროპროექტი	2019
დირექტორი		თ.თვალიაშვილი		სტადია / ფურცელი / ფურცლ. / რაოდ. / მასშტაბი
შეასრულა		ნ. სელიმაშვილი		
ექსპერტი		ა. სუპატაშვილი	საფუძველი-შ.პ.ს. „ტყე და ეკოლოგია“-ს ხე მცენარების აღრიცხვის უწყისი	



ქალაქ თბილისის მუნიციპალიტეტის მერია
გარემოს დაცვის საქალაქო სამსახური

წერილის ნომერი: **18-01190462590**
თარიღი: **15/02/2019**
პინი: **8421**

ადრესატი: ქალაქ თბილისის მუნიციპალიტეტის სსიპ ქალაქ თბილისის მუნიციპალიტეტის არქიტექტურის სამსახური
მისამართი: შარტავას 7

გადაამოწმეთ: document.municipal.gov.ge

ქალაქ თბილისის მუნიციპალიტეტის მერიის გარემოს დაცვის საქალაქო სამსახურმა (შემდგომში მოხსენებული, როგორც „სამსახური") განიხილა, თქვენი 2019 წლის 11 თებერვლის #60-0119042756 განცხადება და თანდართული დოკუმენტაცია (ექსპერტ არჩილ სუპატაშვილის მიერ 2018 წლის 11 დეკემბერს გაცემული საექსპერტო დასკვნა, ტოპო. გეგმა, საპროექტო ტერიტორიის ამსახველი ფოტო-მასალა), რომლითაც ითხოვთ მოქალაქე დავით ქავთარაძის განცხადების (AR1657796) საფუძველზე თანასაკუთრებაში არსებულ ტერიტორიაზე (ქ. თბილისი, სოფ.დიღომი, ჩალიპირები; ს.კ.: 01.72.14.034.136) (სსზ-2) IV კლასის ობიექტის მშენებლობის მიზნით, მიწის ნაკვეთის სამშენებლოდ გამოყენების პირობების დადგენის ეტაპზე, მწვანე ნარგავებთან დაკავშირებით სამსახურის პოზიციის დაფიქსირებას

წარმოდგენილი დოკუმენტაციის (ტოპო. გეგმით, საექსპერტო დასკვნა, განმარტებითი ბარათი) თანახმად დგინდება, რომ ტერიტორიაზე არსებული 14 (თოთხმეტი) ერთეული მცენარიდან ახალი საპროექტო ობიექტის მშენებლობა ითვალისწინებს 11 (თერთმეტი) ერთეული ხილ-კენკროვანი მცენარის მოჭრას და 3 (სამი) ერთეული კაკლის ხის შენარჩუნებას.

გაცნობებთ, რომ „ქალაქ თბილისის საზღვრებში და მიმდებარე ტერიტორიაზე არსებული მწვანე ნარგავებისა და სახელმწიფო ტყის ფონდის განსაკუთრებული დაცვის შესახებ" საქართველოს კანონის მე-2 თავის მე-7 მუხლის მე-5 პუნქტისა და ქ. თბილისის მუნიციპალიტეტის საკრებულოს 2014 წლის 12 დეკემბრის N17-55 დადგენილებით დამტკიცებული „ქ. თბილისის მუნიციპალიტეტის ტერიტორიაზე მწვანე ნარგავების დაცვის, მოვლისა და აღდგენის წესი"-ს მე-3 თავის 25-ე მუხლის მე-2 პუნქტის შესაბამისად კერძო საკუთრებაში არსებულ ტერიტორიაზე ხილ-კენკროვანი მცენარეების მოჭრა ან/და გადარგვა უფლებამოსილი ორგანოს მიერ გაცემულ ნებართვას არ საჭიროებს გარდა იმ შემთხვევისა, როდესაც განმცხადებელი ითხოვს 15 ან მეტი ერთეული 12 სანტიმეტრზე მეტი დიამეტრის ხის მოჭრას. შესაბამისად, საპროექტო შენობის კონტურში მოყოლილი 11 (თერთმეტი) ძირი: (N4 კარალიოკი -17.8სმ, N5 ბალი-15.2სმ, N6 ჭერამი -88,4სმ, N7 ჭერამი-69.9სმ, N8 ბალი-23.1სმ, N9 შინდი -8.6სმ, N10 ნუში-21.8სმ, N11 ნუში-12.4სმ, N12 ქლიავი-16.5სმ, N13 ბალი-22.7სმ, N14 შინდი-11.8სმ) ხილ-კენკროვანი ხის მოჭრა უფლებამოსილი ორგანოს მიერ გაცემულ ნებართვას არ საჭიროებს.

შესაბამისად, სამსახური თანახმაა გასცეს დადებითი რეკომენდაცია მიწის ნაკვეთის სამშენებლოდ გამოყენების პირობების დადგენაზე, 3 (სამი) ერთეული კაკლის ხის უცვლელად დატოვების პირობით.

აქვე ინფორმაციის სახით მოგახსენებთ, რომ ვინაიდან ტერიტორიაზე იგეგმება IV კლასის ობიექტის მშენებლობა, პროექტის შეთანხმების ეტაპზე სსიპ ქალაქ თბილისის მუნიციპალიტეტის მერიის არქიტექტურის სამსახურს უნდა წარედგინოს გამწვანების პროექტი, სადაც განმცხადებელმა უნდა გაითვალისწინოს შემდეგი პირობები: მაღალპროდუქტიული კორომების შექმნისა და ეკოლოგიური მდგომარეობის გაუმჯობესების მიზნით, სამსახური უპირატესობას ანიჭებს ხეების დარგვას ბუჩქებთან და გაზონთან მიმართებით, მცენარეების რაოდენობა უნდა განისაზღვროს შემდეგი პროპორციით-10-12 კვ. მეტრი 1 ძირი მცირე ზომის ვარჯის მქონე ხისთვის, ხოლო 20-25 კვ. მეტრი დანარჩენი წიწვოვანი და ფოთლოვანი ხეებისთვის.

წიწვოვანი ხის დარგვის შემთხვევაში ნერგის სიმაღლე უნდა იყოს არანაკლებ 3 მეტრი, ხოლო ფოთლოვანის შემთხვევაში-არანაკლებ 3.5 მეტრი. დარგული ნერგის გარშემოწერილობა უნდა იყოს არანაკლებ 20 სანტიმეტრი.

გასამწვანებელი მცენარეების სახეობები (კვიპაროსის, ელდარისა და შავი ფიჭვის გარდა) უნდა შეირჩეს ქ. თბილისის მუნიციპალიტეტის მთავრობის 2018 წლის 8 თებერვლის #05.14.147 განკარგულებით დამტკიცებული პრიორიტეტული ხეების სიიდან.

გაცნობებთ, რომ ქ. თბილისის მუნიციპალიტეტის ტერიტორიაზე და მის შემოგარენში, ელდარისა და შავი ფიჭვის სახეობებში მასობრივად არის გავრცელებული მავნებლებით გამოწვეული დაავადებები, რაც იწვევს მათ დაზიანებასა და ხმობას. შესაბამისად, დაავადების გავრცელების ან/და ახალი კერების წარმოქმნის პრევენციის მიზნით, სამსახურს გამწვანების პროექტში მიზანშეწონილად არ მიაჩნია ამ სახეობის ფიჭვების დარგვა.

აქვე მოგახსენებთ, რომ შერეული, მაღალპროდუქტიული კორომების ჩამოყალიბება ქალაქის ეკოლოგიური მდგომარეობის გაუმჯობესების სავალდებულო წინაპირობაა, ამდენად, სამსახურს მიზანშეწონილად მიაჩნია გამწვანების პროექტის ფარგლებში, ერთი სახეობის მწვანე ნარგავების ნაცვლად, ტერიტორია გამწვანდეს შერეული ტიპის ნარგავებით, როგორც წიწვოვანი ისე ფოთლოვანი.

ასევე მოგახსენებთ, რომ დაინტერესებულ პირს შეუძლია ტერიტორიაზე არსებული შესანარჩუნებელი და საკომპენსაციოდ დასარგავი მწვანე ნარგავები გაითვალისწინოს გამწვანების პროექტში.

წინამდებარე ინდივიდუალური ადმინისტრაციულ-სამართლებრივი აქტი შესაძლოა გასაჩივრდეს ქ. თბილისის მუნიციპალიტეტის მერთან (ქალაქი თბილისი, ჟ. შარტავას ქუჩა N7), დაინტერესებული მხარის მიერ მისი ოფიციალური წესით გაცნობის დღიდან ერთი თვის ვადაში.

პატივისცემით,

გიგა გიგაშვილი

პირველადი სტრუქტურული ერთეულის
ხელმძღვანელი (საქალაქო სამსახურის უფროსი)

გამოყენებულია კვალიფიციური
ელექტრონული ხელმოწერა/
ელექტრონული შტამპი

შპს „ტყე და ეკოლოგია“ ltd”Forest and ecology”

საქართველო, ქ. თბილისი, ვაკე-საბურთალოს რაიონი, ზ. ფალიაშვილის ქ., N 102,ბ-6
ს/კ: 405260783
TEL.599559383 ელ. ფოსტა: archil.tbilisi@hotmail.com

ხე–მცენარეების აღრიცხვის უწყისი 11.12.2018

მისამართი: ქ. თბილისი, სოფ. დიღომი, ჩალიპირები.
საკადასტრო კოდი: 01.72.14.034.136.
დამკვეთი: ფ/პ კახა თირქია, პ/ნ 19001005878, შპს „ინვესტ დეველოპმენტი“.

ხე–მცენარეების აღრიცხვის უწყისი

დანართი-1

ხის N	სახეობა	გარშემო–წერილობა 10 სმ–ზე	დიამეტრი 10–სმ ზე სმ	დიამეტრი 130–სმ ზე სმ	ასაკი წელი	შენიშვნა
1	2	3	4	5	6	7
1	კაკალი		51,9			საღი
2	კაკალი		40,5			საღი
3	კაკალი		33,6			საღი
4	კარალიოკი		17,8			ხილ-კენკროვანი
5	ბალი		15,2			ხილ-კენკროვანი
6	ჭერამი		88,4			ხილ-კენკროვანი
7	ჭერამი		69,9			ხილ-კენკროვანი
8	ბალი		23,1			ხილ-კენკროვანი
9	შინდი		8,6			ხილ-კენკროვანი
10	ნუში		21,8			ხილ-კენკროვანი
11	ნუში		12,4			ხილ-კენკროვანი
12	ქლიავი		16,5			ხილ-კენკროვანი
13	ბალი		22,7			ხილ-კენკროვანი
14	შინდი		11,8			ხილ-კენკროვანი

ტერიტორიაზე აღრიცხული 14 ერთეული ხე-მცენარიდან, 11 ერთეული (№ 4 კარალიოკი, 5 ბალი, 6 ჭერამი, 7 ჭერამი, 8 ბალი, 9 შინდი, 10 ნუში, 11 ნუში, 12 ქლიავი, 13 ბალი, 14 შინდი) ხილ-კენკროვანია და მათი მოჭრა მოქმედი კანონმდებლობის მიხედვით ჭრის ნებართვას არ საჭიროებს, ხოლო (№ 1, 2, 3) კაკალი დამკვეთის განცხადებით არ შედის სამშენებლო არეალში და შესაბამისად არ იჭრება.

შემსრულებელი: ა. ზ/ყ ასუპატაშვილი მეტყევე-ენტომოლოგი, ბიოლ. მეცნ. აკად. დოქტორი