საქართველოს იუსტიციის სამინისტრო
საჯარო რეესტრის ეროვნული სააგენტო

საკადასტრო გეგმა

მიწის ნაკვეთის საკადასტრო კოდი: *01.13.01.013.027*
განცხადების რეგისტრაციის ნომერი: 882014258861
მიწის ნაკვეთის ფართობი: *5266* კვ.მ.
დანიშნულება: *არასასოფლო-სამეურნეო*
მომზადების თარიღი 22.05.14



01/2 შენობა-ნაგებობა, პირობითი ნომერი/სართულიანობა
ვალდებულება
ხაზობრივი ნაგებობა
მიწის ნაკვეთის საკადასტრო საზღვარი
მშენებარე ნაგებობა
მიწისქვეშა ნაგებობა
UTM (საერთაშორისო) სისტემის კოორდ.

საჯარო რეესტრის ეროვნული სააგენტო თბილისი 0102 წმ. ნიკოლოზის/ნ. ჩხეიძის ქ. 2 ტელ.: (995 32) 91 04 27; ფაქსი: (995 32) 91 03 41
საჯარო რეესტრის ეროვნული სააგენტო თბილისი დ. აღმაშენებლის გამზ. 89/24 ტელ: (995 32) 94 13 65
www.napr.gov.ge

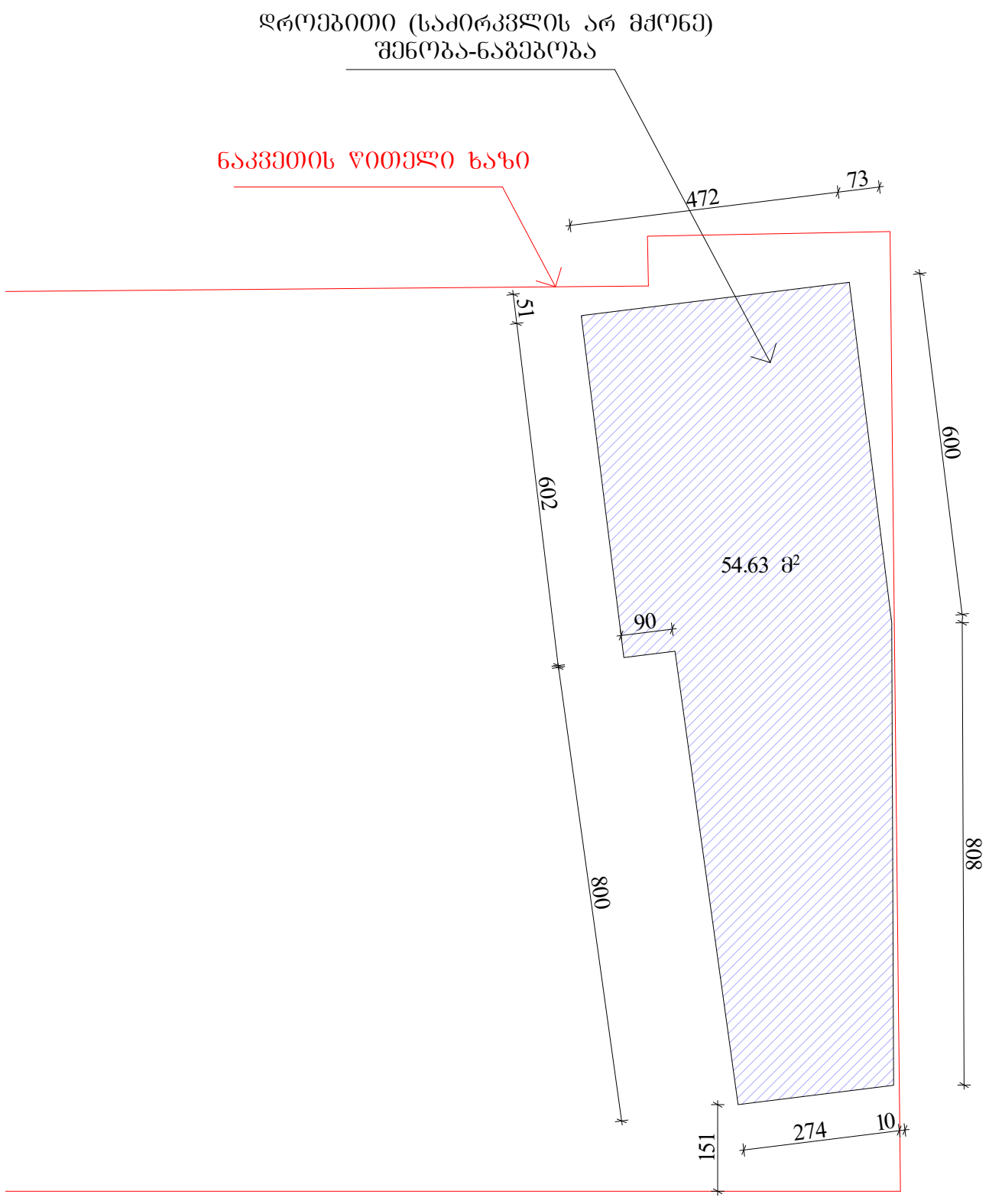
დროებითი (საძირკვლის არ მქონე)
შენობა-ნაგებობა
ნაკვეთის ზითელი ხაზი
472
73
51
602
800
609
808
54.63 მ²
90
151
274
10

დროებითი (საძირკვლის არ მჭონე)
შენობა-ნაგებობა
რენდერი



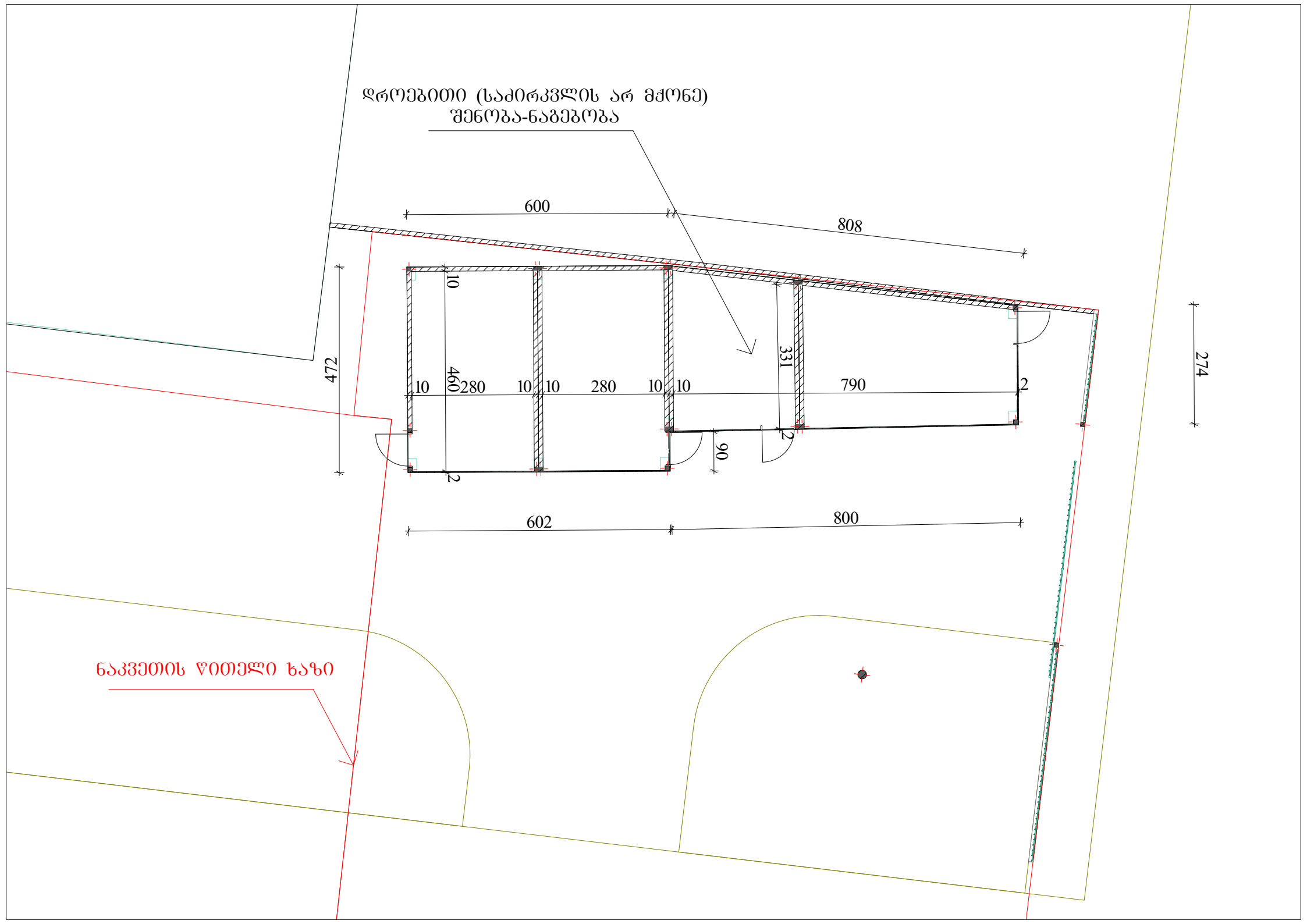
დროებითი (საძირკვლის არ მძონე)
შენობა-ნაგებობა
600
808
472
10
460
280
10
10
280
10
10
331
790
2
2
90
602
800
274
ნაკვეთის ღობელი ხაზი

დროებითი (საძირკვლის არ მქონე)
შენობა-ნაგებობა
ფასადი

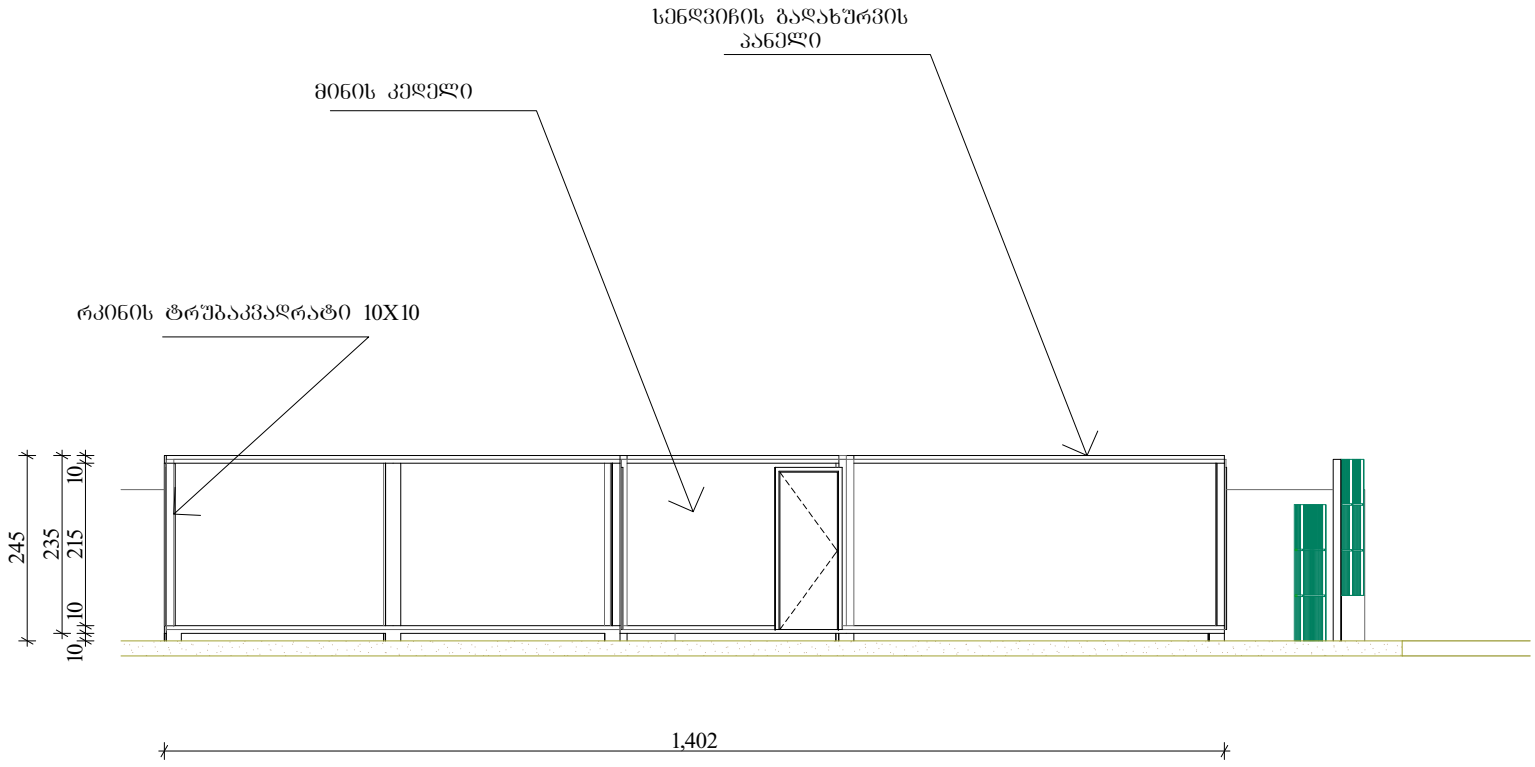

დროებითი (საძირკვლის არ მქონე)
შენობა-ნაგებობა
ფასადი

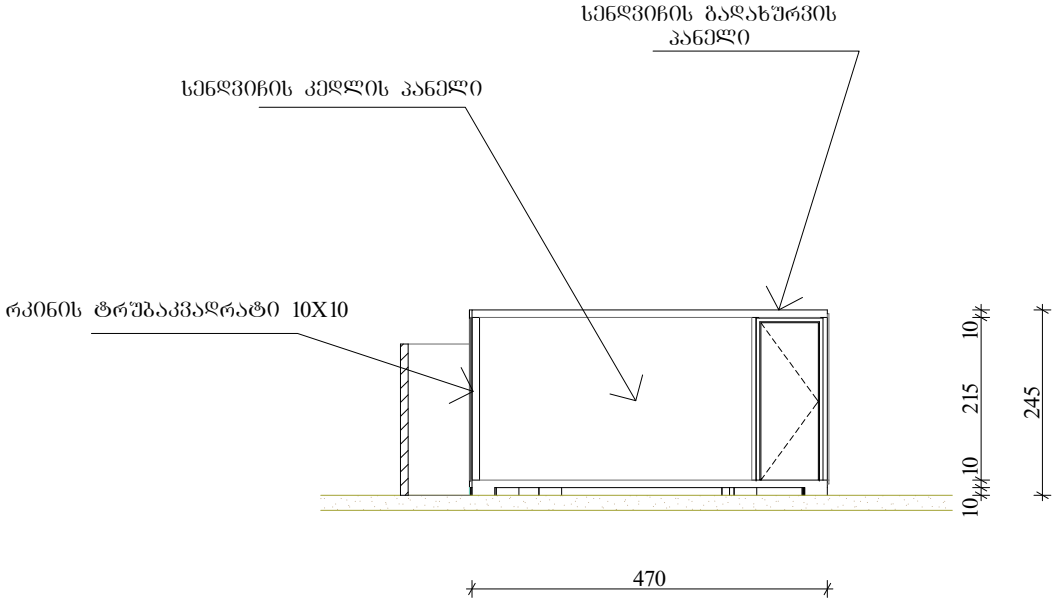

დროებითი (საძირკვლის არ მქონე)
შენობა-ნაგებობა
ფასადი

