ტოპოგრაფიული გეგმა

მისამართი: ქ,თბილისი სოფელი დიღომი დავარის ქუჩა №19

ფართობი : 964 კვ/მ

მოსარგებლე: გესარიონ მოისწრაფიშვილი

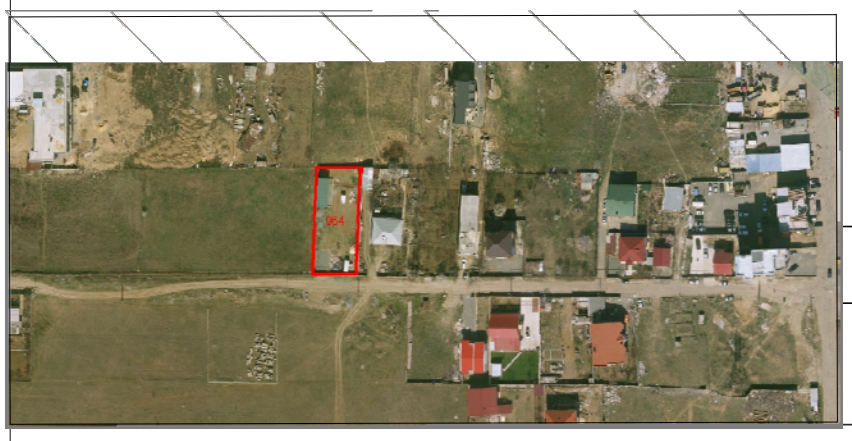



ქს საცხ. სახლი
ას არასაცხ. სახლი
ხის ღობე
ღობე
ქვის კედელი
კედელი
ელ. გადამცემი ხაზი
ტრანსფორმატორი
ხეები
შენობა
მშენებარე შენობა
ბენზოგასამართი
ფლატე
რეზერვუარი
ბარე განათება
საძეთვალყურეო ჯიხური
ბუჩქი
ვაზი
(საერთაშორისო) სისტემის კოორდ.
აღმოსავლ. სისტემის სამხრეთ კოორდ.
რკინიგზა

პირობითი აღნიშვნები

წ წყალგაყვანილობა
კ კანალიზაცია
ხნ სანიაღვრე
კბ კავშირგაბმულობა
GAS გაზი
ელ. ქსელები
გათბობა
დრენაჟი
ხეხილის ხე

მ. 1:500

დირექტორი	ი/მ გ. შიოშვილი
	გ.შიოშვილი
	გ.შიოშვილი
	გ.შიოშვილი
	07/12/2018 წ

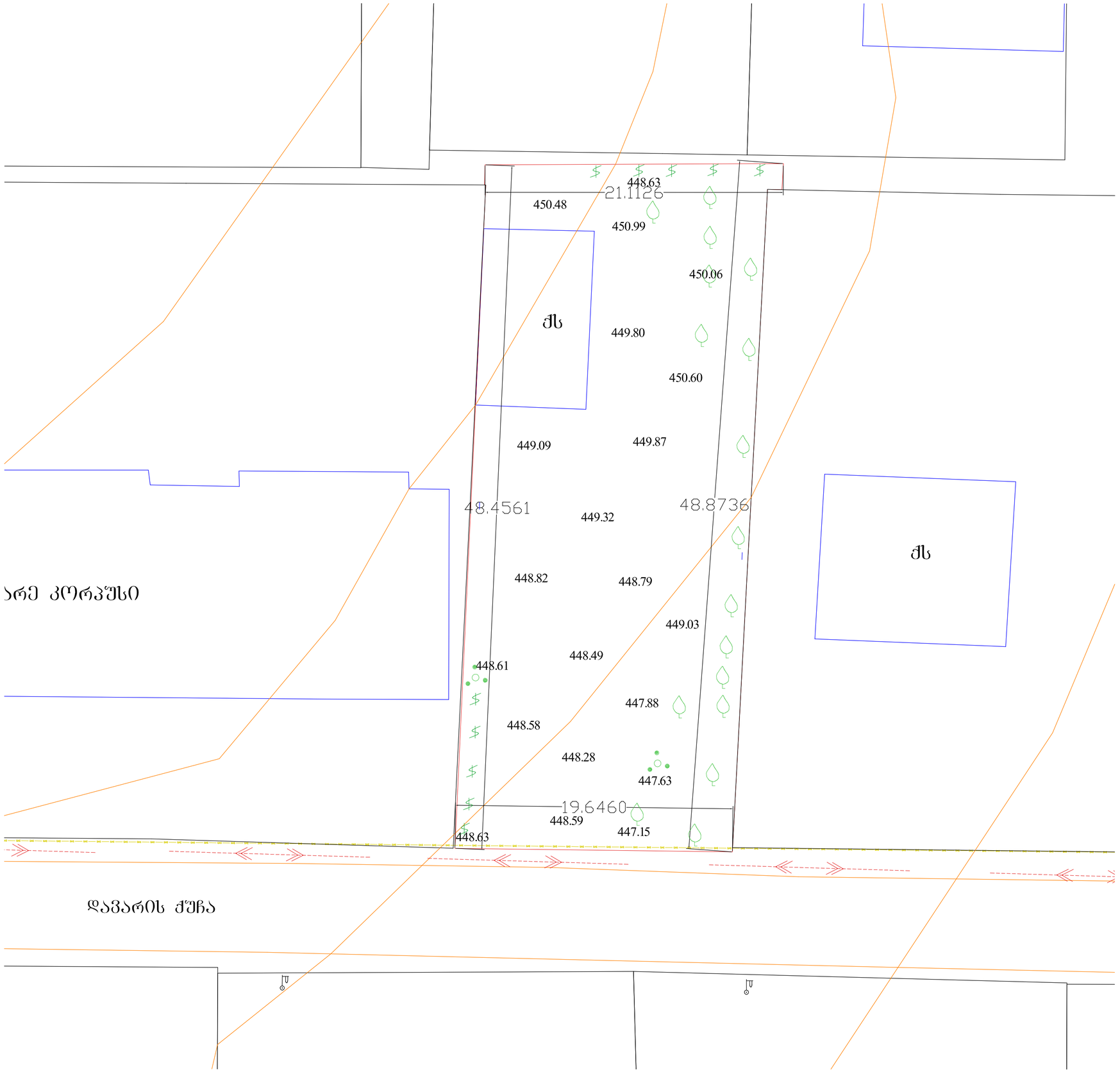

არსებული ტოპოგეგმა
მ. 1:200

არქიტექტურული ნაწილი

შენიშვნები:

1. ყველა ზომები მოცემულია მმ-ში

პიროგბითი აღნიშვნები:

იატაკის ნიშნული გეგმაზე

რიგელის ხაზი

მინიშნება გადიდებულ დეტალზე

ა — ღერძის ხაზი

1 — ჭრილის ხაზი

BAZIS LTD

საპროექტო ორგანიზაცია
შპს "ბაზისტი" ს.კ. 40022506

თანამდებობა	გვარი	ხელმოწერა
დირექტორი	მ.ალიბეგაშვილი	
პრ. მთ. არქ	მ. კვესელავა	
დაამუშავა	ზ. ლოლაშვილი	

არსებული ტოპოგეგმა

მასშტაბი	ფორმატი	სტადია	ფურცელი	ფურც-ბი
1:200	A-2	მპ		

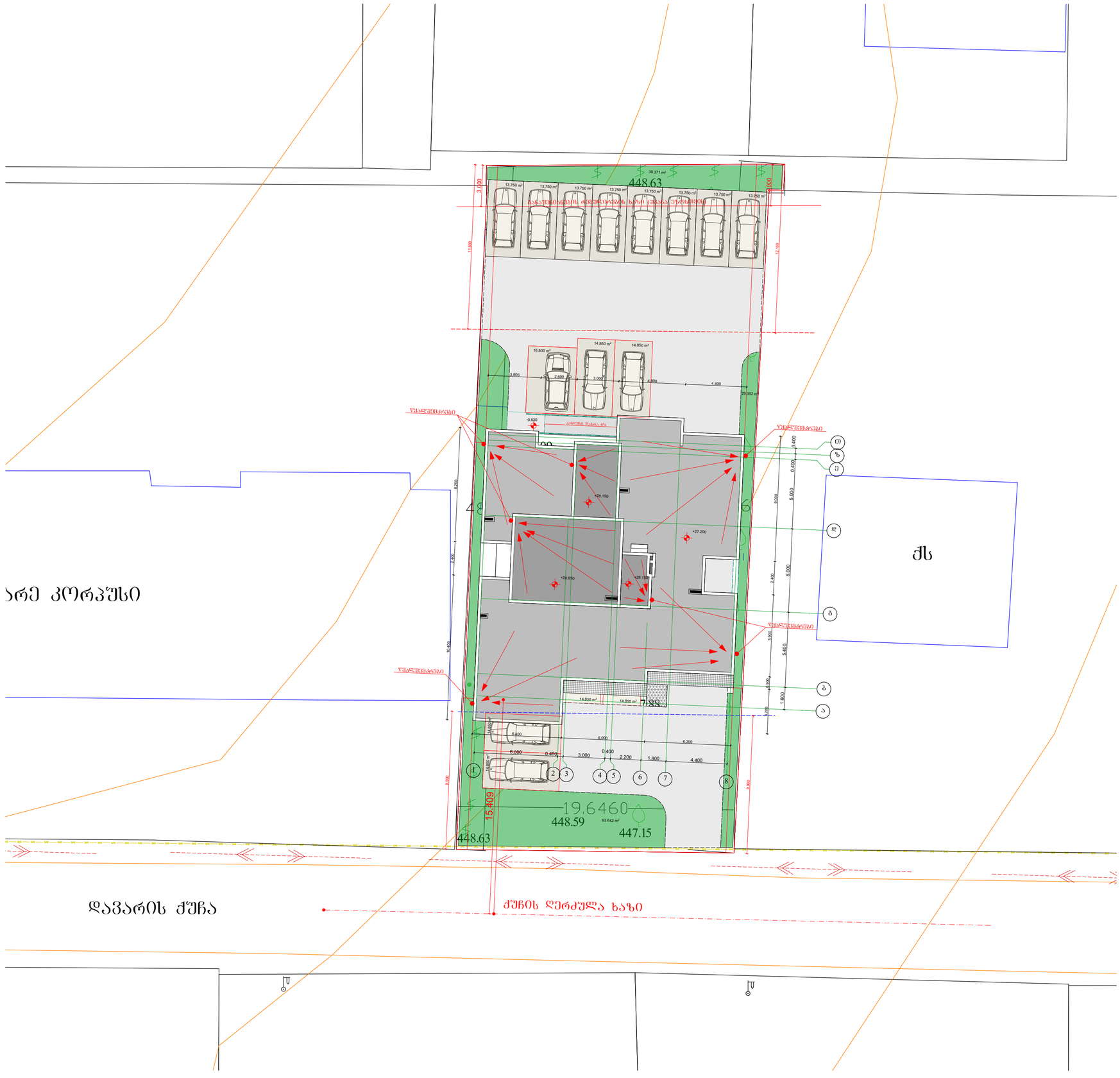

გენგეგმა მ. 1:200

არქიტექტურული ნაწილი

შენიშვნები:

1. ყველა ზომები მოცემულია მმ-ში

პიროგითი აღნიშვნები:

იატაკის ნიშნული გეგმაზე

რიგელის ხაზი

მინიშნება გადიდებულ დეტალზე

ა — ღერძის ხაზი

1 — ჭრილის ხაზი

BAZIS LTD

საპროექტო ორგანიზაცია
შპს "ბაზისტი" ს.კ. 40022506

თანამდებობა	გვარი	ხელმოწერა
დირექტორი	მ.ალიბეგაშვილი	
პრ. მთ. არქ	მ. კვესელავა	
დაამუშავა	ზ. ლოლაშვილი	

გენგეგმა

მასშტაბი	ფორმატი	სტადია	ფურცელი	ფურც-ბი
1:200	A-2	მპ		