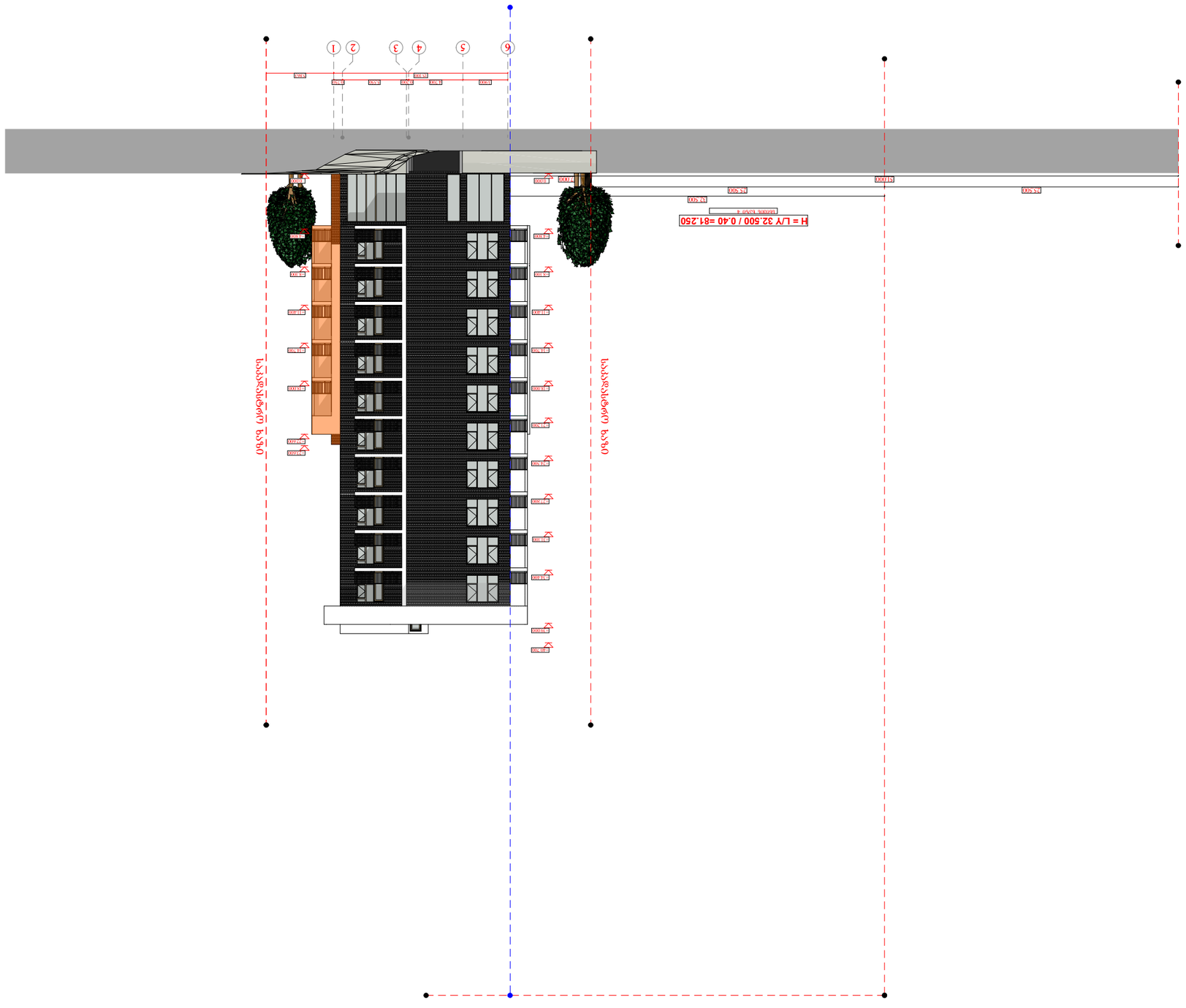

ბლ030 4

A–3	გასწვრივი 1:200

პროექტის ადგილმდებარეობა:

ბ.კ. (01.19.36.014.780)

პროექტის დასახელება

ᲐᲠᲥᲘᲢᲔᲥᲢᲣᲠᲣᲚᲘ ᲜᲐᲮᲐᲢᲔᲑᲘ

ARKHYLEDIANI

Architecture and design

ობიექტის მისამართი:	ქ. ბათუმი, ზღვისპირა 2- ხაზი №3 ზედნიერების ტაძრის მიმდებარე ტერიტორია
	(ნაკვეთი №14 /162) (ნაკვეთი №14 /161)
	ბ.კ. (01.19.36.014.780)

პროექტის ავტორი:	
პროექტის ხელმძღვანელი:	
პროექტის ავტორი:	
პროექტის ხელმძღვანელი:	
ტოპოგრაფიული აზომვა:	07.10.2019

ხედი 3



A–3	მასშტაბი 1:200

პირობითი აღნიშვნები:

დამკვეთი:

DAVIDE LLC
Construction Company

პროექტი:

მრავალბინიანი საცხოვრებელი სახლი

მისამართი:

ქ.თბილისი, ვარკეთილი 2- ს და ვაზისუბნის საცხოვრებელ რაიონებს შორის,
(ნაკვეთი №14 /162) (ნაკვეთი №14 /161)
ს.კ. (01.19.36.014.780)

საპროექტო ორგანიზაცია

AKHVLEDIANI
Architecture and design

თანამდებობა	გვარი	ხელმოწერა
დირექტორი	ა.ახვლედიანი	
მთ. არქიტექტორი	ა.ახვლედიანი	
პრ. ავტორი	ა.ახვლედიანი	

ხედი 3

თარიღი	07.10.2019	
კორექტირება		
კორექტირება		

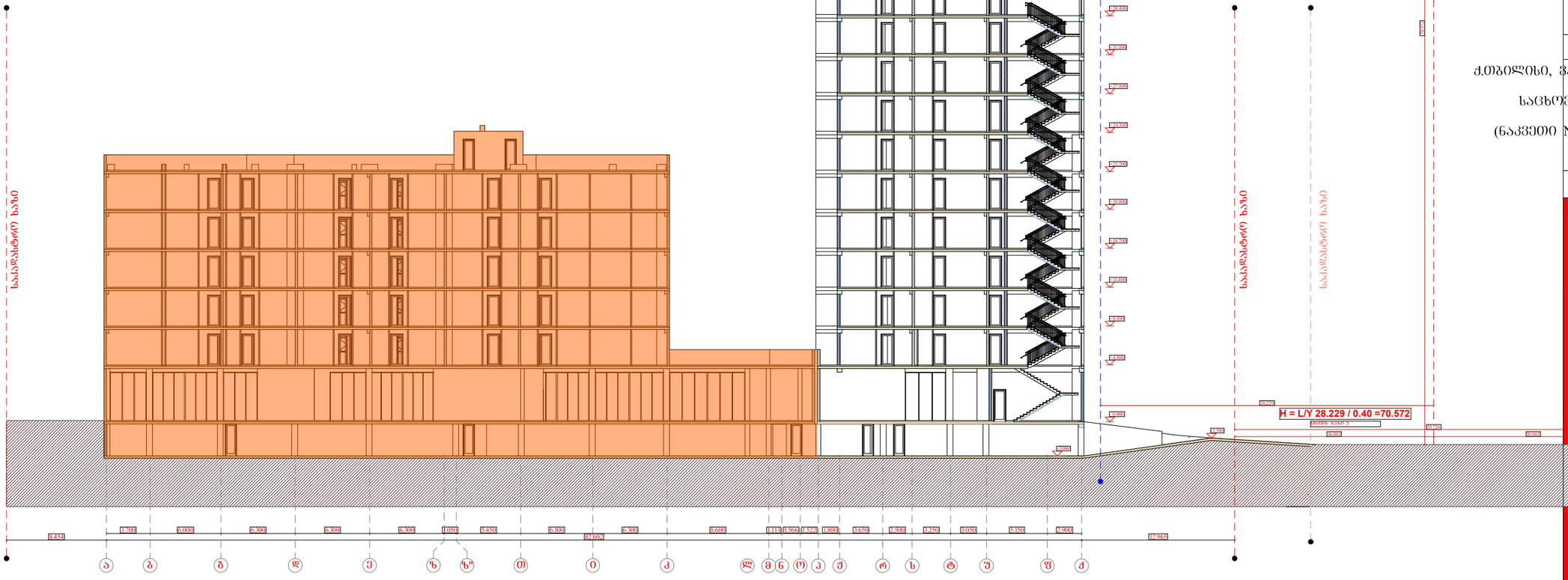

სხივი 5

A-3	მასშტაბი 1:200

პირობითი აღნიშვნები:

დამკვეთი:

DAVIDE LLC
Construction Company

პროექტი:

მრავალბინიანი საცხოვრებელი სახლი

მისამართი:

ქ.თბილისი, ვარკეთილი 2- სა და ვაზისუბნის
საცხოვრებელ რაიონებს შორის,
(ნაკვეთი №14 /162) (ნაკვეთი №14 /161)
ს.კ. (01.19.36.014.780)

საპროექტო ორგანიზაცია

AKHVLEDIANI
Architecture and design

თანამდებობა	გვარი	ხელმოწერა
დირექტორი	ა.ახვლედიანი	
მთ. არქიტექტორი	ა.ახვლედიანი	
პრ. ავტორი	ა.ახვლედიანი	

სხივი 5

თარიღი	07.10.2019	
კორექტირება		
კორექტირება		

ზოგადი ნაწილი

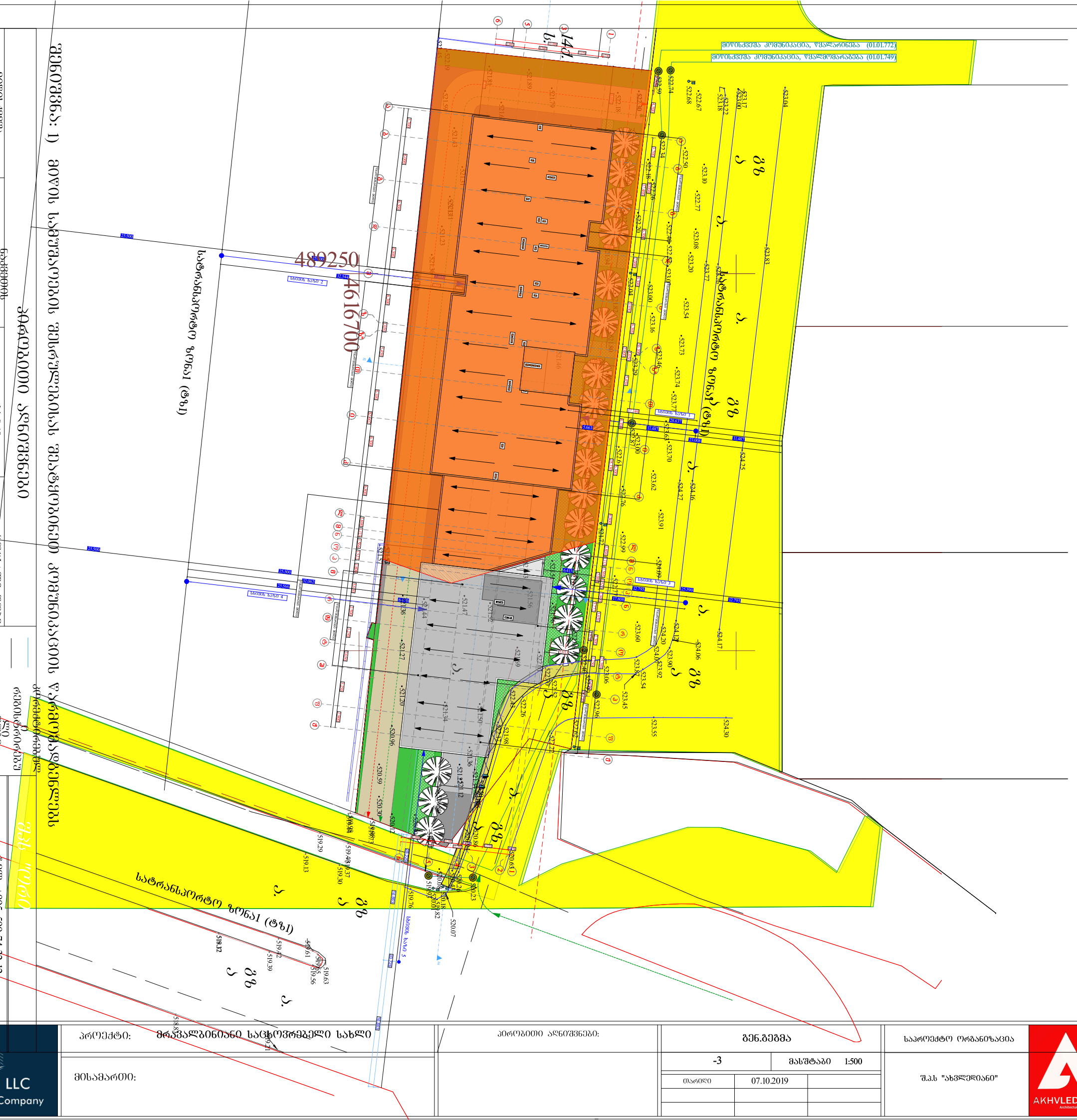
მიმდებარე ტერიტორიის ვერტიკალური დაგეგმარების სქემა 1:500
საპროექტო ტერიტორიის საზღვარი
საპროექტო ნაგებობის საზღვარი
საპროექტო ნაგებობის ნაწილის საზღვარი
საპროექტო ნაგებობის ნაწილის საზღვარი
საპროექტო ნაგებობის ნაწილ