ჭრილი 2-2

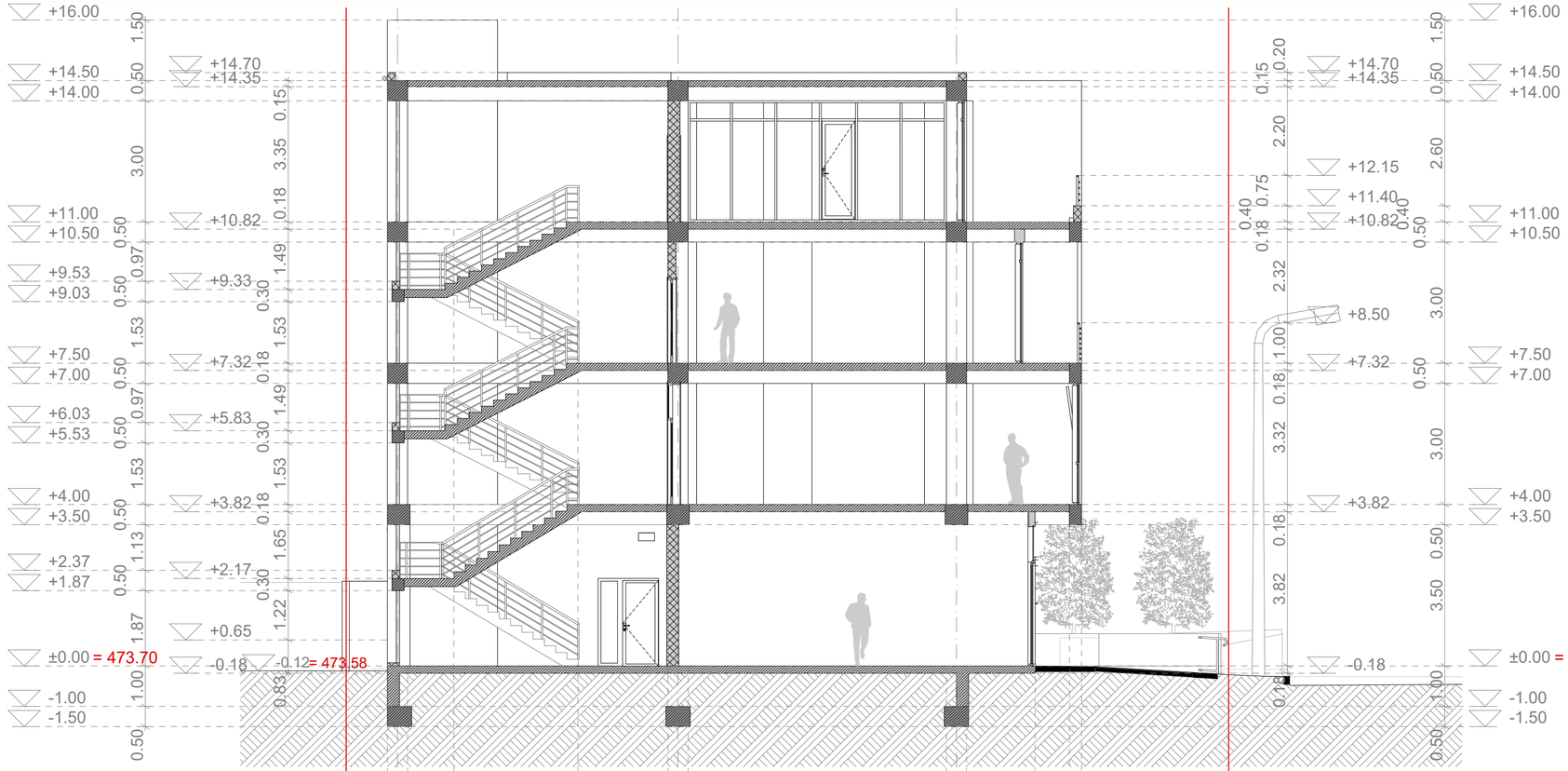

ჭრილი 1-1

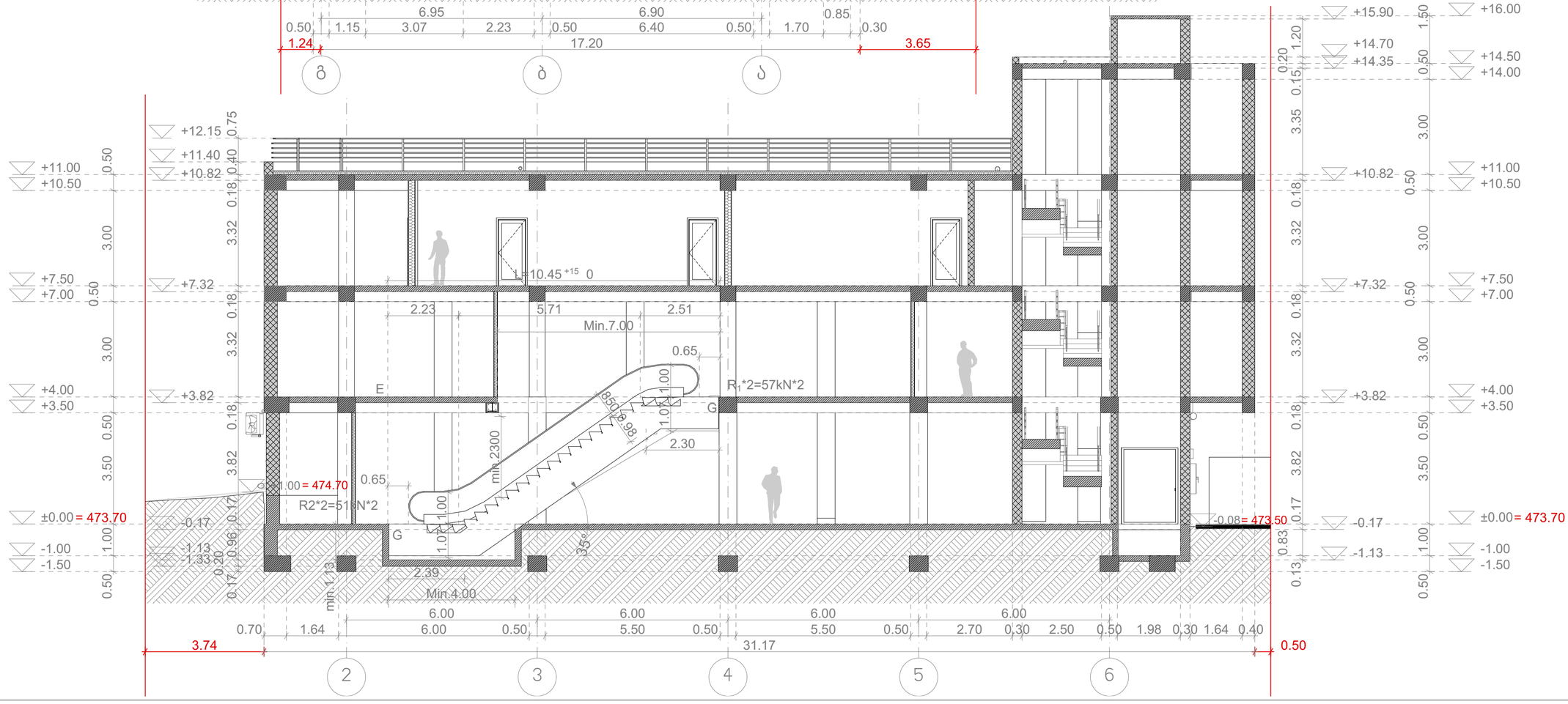

პირობითი აღნიშვნები:

განაშენიანების რეგულირების ხაზი

განაშენიანების სავალდებულო ხაზი

საკადასტრო საზღვარი

ნიშნული გეგმაზე/ჭრილში/ფასადზე +0.00

ღერძის ხაზი

ჭრილის ხაზი



შენიშვნა:

ნახაზზე ზომები მოცემულია სანტიმეტრებში

ნახაზზე ნიშნულები მოცემულია სანტიმეტრებში

სიტუაციური სქემა

კომპანიის სახელწოდება

შპს "არკონსი"
ს.ულიხან ცინცაძის №11
თბილისი
საქართველო
ARCONSI.LLC@GMAIL.COM

სავაჭრო-საცხოვრებელი ობიექტის კორექტირებული პროექტი

მისამართი:
გლდანის საცხოვრებელი რაიონის I და II მ/რაიონებს შორის
ქ.თბილისი
საქართველო
ს/კ: 01.11.12.016.126

ნახაზის დასახელება
ჭრილი 1-1, ჭრილი 2-2

დამკვეთი:
შპს უნითი დეველოპმენტი

დირექტორი: **ლევანი კურტანიძე** 2019წ

მთავარი არქიტექტორი: **გიორგი კურტანიძე** 2019წ

დაამუშავა: **გიორგი კურტანიძე** 2019წ

მასშტაბი
1:100

ფურცლის №	ფორმატი	ფურცელი
A.06.1	A2	17

ჭრილი 3-3



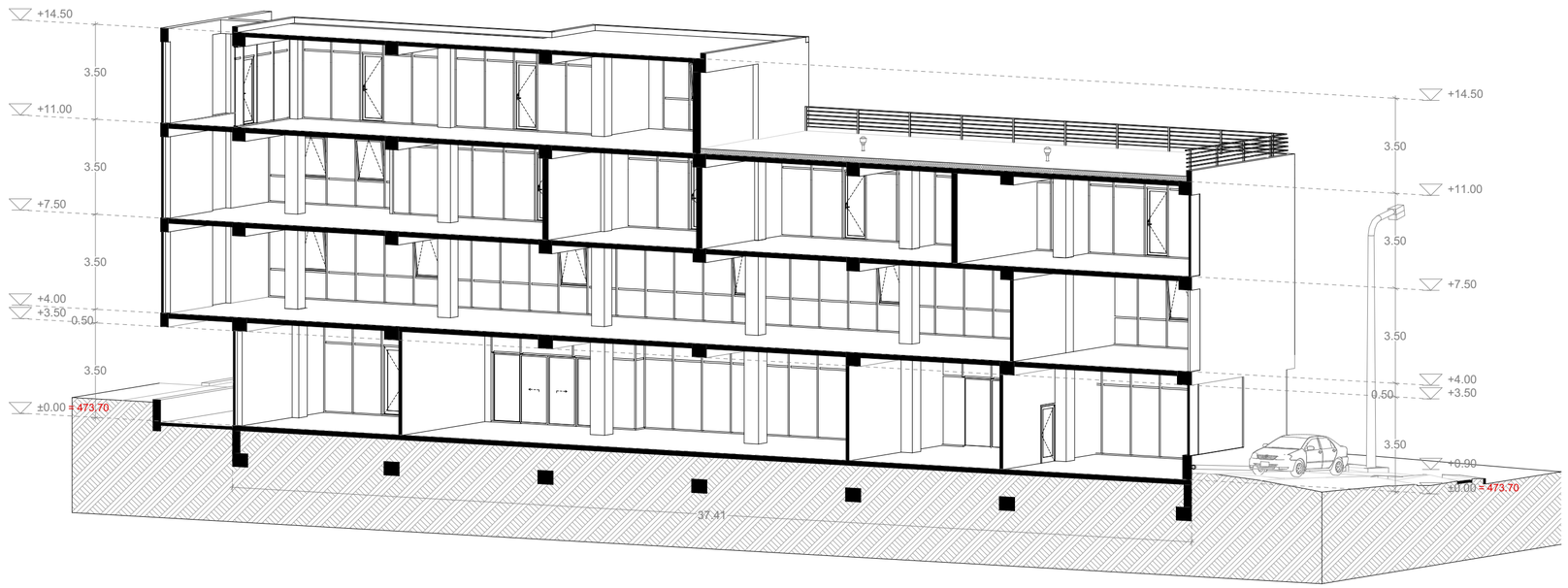

აქსონომეტრიული ჭრილი 3-3

პირობითი აღნიშვნები:

განაშენიანების რეგულირების ხაზი

განაშენიანების სავალდებულო ხაზი

საკადასტრო საზღვარი

ნიშნული გეგმაზე/ჭრილში/ფასადზე

ღერძის ხაზი

ჭრილის ხაზი



შენიშვნა:

ნახაზზე ზომები მოცემულია სანტიმეტრებში

ნახაზზე ნიშნულები მოცემულია სანტიმეტრებში

სიტუაციური სქემა

კომპანიის სახელწოდება

შპს "არკონსი"

ს.ულიხან ცინცაძის №11
თბილისი
საქართველო
ARCONSI.LLC@GMAIL.COM

სავაჭრო-საცხოვრებელი ობიექტის კორექტირებული პროექტი

მისამართი:
გლდანის საცხოვრებელი რაიონის I და II მ/რაიონებს შორის
ქ.თბილისი
საქართველო
ს/კ: 01.11.12.016.126

ნახაზის დასახელება
ჭრილი 3-3, აქსონომეტრიული ჭრილი

დამკვეთი:
შპს უნითი დეველოპმენტი

დირექტორი: 2019წ
ლევანი კურტანიძე

მთავარი არქიტექტორი: 2019წ
გიორგი კურტანიძე

დაამუშავა: 2019წ
გიორგი კურტანიძე

მასშტაბი
1:100, 1:150

ფურცლის №	ფორმატი	ფურცელი
A.06.2	A2	18