საკადასტრო გეგმა

საჯარო რეესტრის ეროვნული სააგენტო

საკადასტრო კოდი: **01.13.08.008.037**

განცხადების ნომერი: **882019364407**

მომზადების თარიღი: **14/06/2019**

ნაკვეთის დანიშნულება: **არასასოფლო სამეურნეო**

ფართობი: **404 კვ.მ (WGS 84 / UTM zone 38N)**

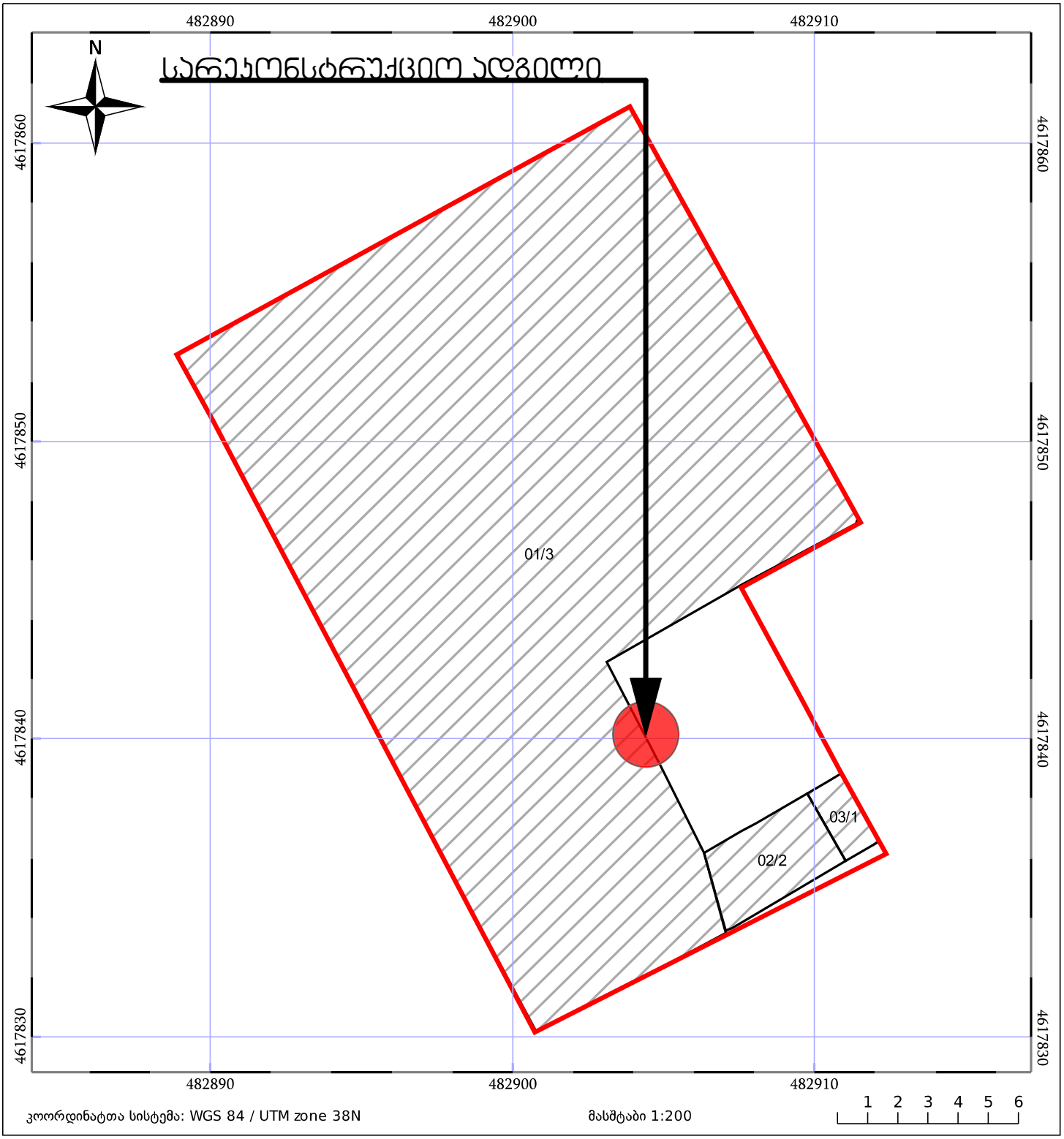

05/25 მშენებარე ნაგებობა

05/25 შენობა/ნაგებობა

ტყის ფონდი

ნაკვეთის საკადასტრო საზღვარი

ხაზობრივი ნაგებობა

ვალდებულება

არსებული სიტუაცია



ფოტომონტაჟი



არსებული გეგმა

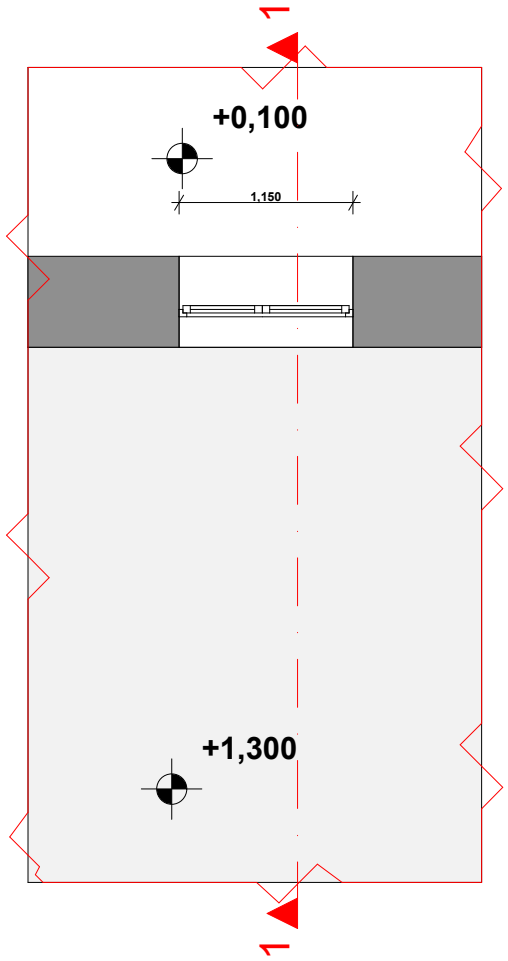

საპროექტო გეგმა

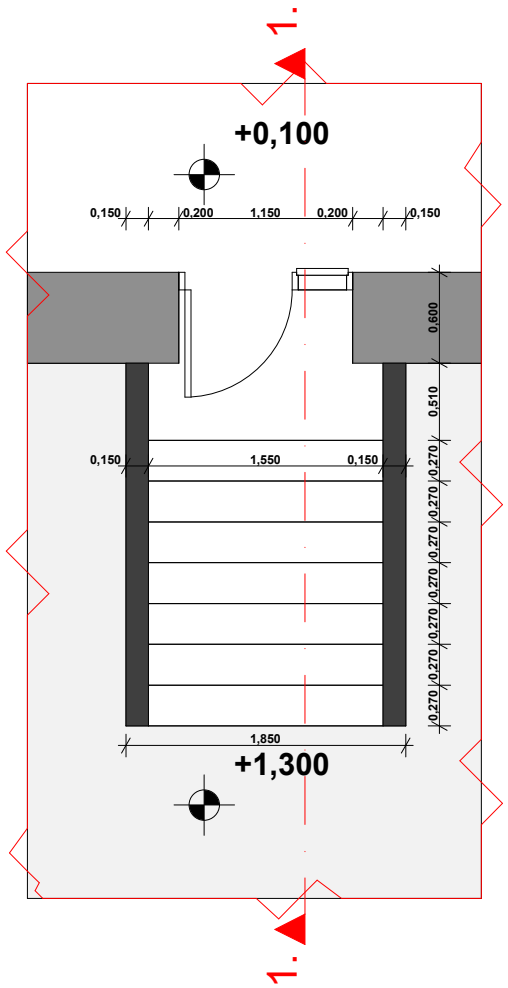

არსებული ჭრილი 1-1

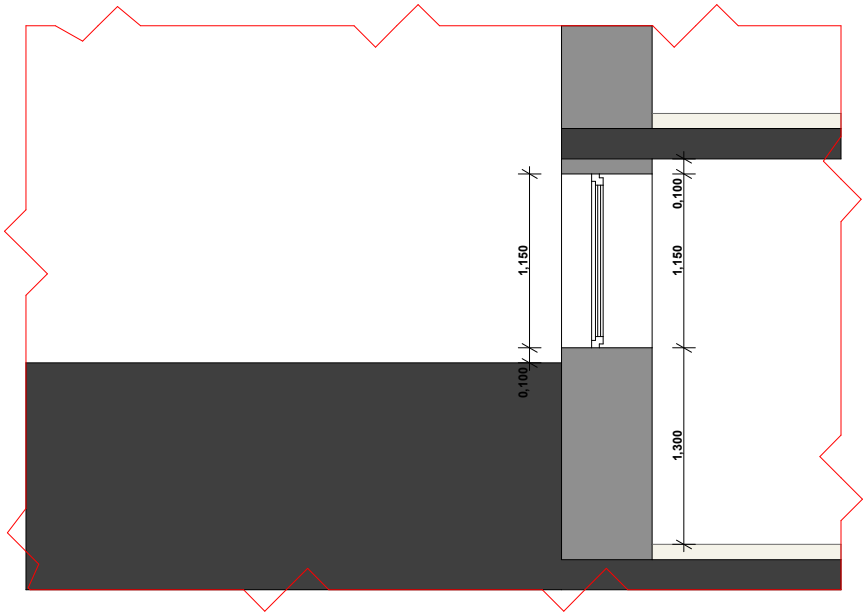

საპროექტო ჭრილი 1-1

