

ს/კ 01009011319 მის. თბილისი, გლდანის VIII მ/რ, კორპ. 27, ბინა 100, ელ. ფოსტა: a.aptsiauri13@gmail.com
ტ. 551 156 154

დ ე ნ დ რ ო პ რ ო ე ქ ტ ი

ავტოსამრეცხაო და მაღაზია

ქ. თბილისი, აკაკი წერეთლის გამზირი, N 123

საკადასტრო კოდი: 01.13.03.052.007
ნაკვეთის დანიშნულება: არასასოფლო სამეურნეო
ფართობი: 12657.0 მ^2

დამკვეთი: შპს **„პროგრიფი“**
ID ნომერი: 201948214

შემასრულა — ა. აფციაური
ექსპერტი — ა. აფციაური

2020 წ.

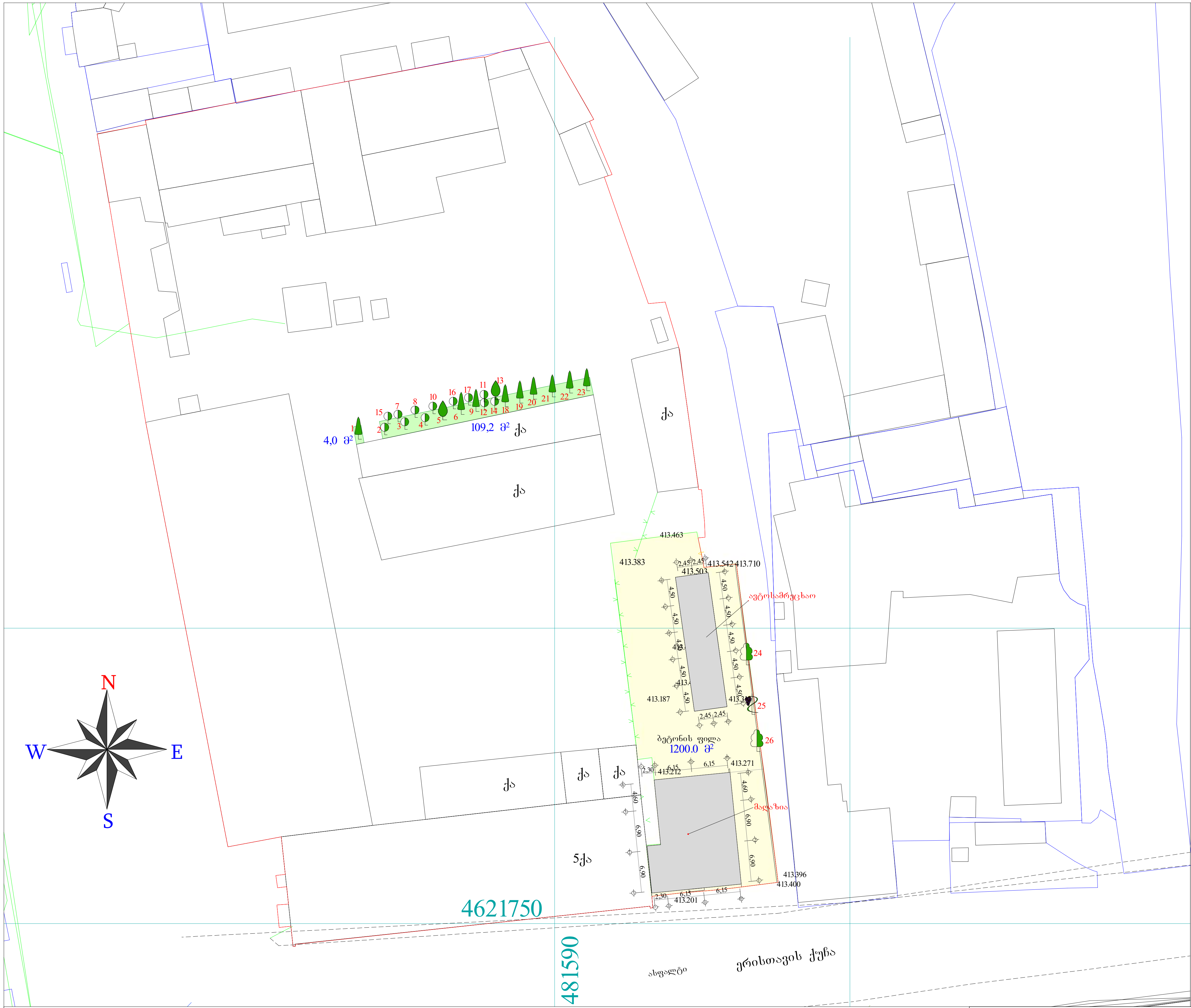

ᲐᲠᲡᲔᲑᲣᲚᲘ
ᲛᲬᲕᲐᲜᲔ ᲜᲐᲠᲒᲐᲕᲔᲑᲘᲡ ᲒᲔᲜ-ᲒᲔᲒᲛᲐ
Მ 1:700

ქ. თბილისი, აკაკი წერეთლის გამზირი, N 123
საკადასტრო კოდი: 01.13.03.052.007
ნაკვეთის დანიშნულება: არასასოფლო სამეურნეო
ფართობი: 12657.0 კვ.მ

საზოგადოებრივ-საქმიანი ზონა 2 (სსზ-2)
კ-3= 0,2

ᲡᲐᲞᲠᲝᲔᲥᲢᲝ
ᲢᲔᲠᲘᲢᲝᲠᲘᲐᲖᲔ ᲛᲬᲕᲐᲜᲔ ᲜᲐᲠᲒᲐᲕᲔᲑᲘᲡ
ᲩᲐᲛᲝᲜᲐᲗᲕᲐᲚᲘ ᲘᲮᲘᲚᲔᲗ
Მ.Მ. ᲐᲚᲔᲥᲡᲐᲜᲓᲠᲔ ᲐᲤᲪᲘᲐᲣᲠᲘ-Ს ᲓᲐᲡᲙᲕᲜᲐ №120,
12 ᲝᲥᲢᲝᲛᲑᲔᲠᲘ 2019 ᲬᲔᲚᲘ

ᲞᲘᲠᲝᲑᲘᲗᲘ ᲜᲘᲨᲜᲔᲑᲘ:

— ᲯᲐᲜᲡᲐᲦᲘ
— ᲖᲔᲮᲛᲔᲚᲘ
— ᲮᲛᲝᲑᲐᲓᲘ

1200.0 მ² ᲡᲐᲞᲠᲝᲔᲥᲢᲝ ᲢᲔᲠᲘᲢᲝᲠᲘᲐ
ᲡᲐᲞᲠᲝᲔᲥᲢᲝ ᲨᲔᲜᲝᲑᲐ
ᲙᲕ ᲤᲐᲠᲗᲘ
ᲡᲐᲞᲠᲝᲔᲥᲢᲝ ᲜᲐᲙᲕᲔᲗᲘᲡ ᲡᲐᲖᲦᲕᲐᲠᲘ
ᲜᲐᲙᲕᲔᲗᲔᲑᲘᲡ ᲡᲐᲖᲦᲕᲠᲔᲑᲘ
000 000 WGS 1984 -ᲘᲡ ᲙᲝᲝᲠᲓᲘᲜᲐᲢᲗᲐ ᲡᲘᲡᲢᲔᲛᲘᲡ UTM ᲞᲠᲝᲔᲥᲪᲘᲐ

ქს — საცხ. შენობა
ქა — არასაცხ. შენობა
ფარდული
მშენებარე შენობა
სატრანსფორ. ჯიხური
ხის ღობე
ღობე
ქვის კედელი
კედელი
ფლატე
რკინიგზა
თგ — გათბობა
წ — წყალგაყვანილობა
გ — გაზი
კ — კანალიზაცია
სან — სანიაღვრე
კგ — კავშირგაბმულობა
ელ. ქსელები
გარე განათება
სამეთვალყურეო ჭები
პალმა
ვაზი
ფოთლოვანი ხე
წიწვოვანი ხე
ბუჩქი
ბალახი
ძირკვი

Მ.Მ. ᲐᲚᲔᲥᲡᲐᲜᲓᲠᲔ ᲐᲤᲪᲘᲐᲣᲠᲘ		**ქ. თბილისი**, აკაკი წერეთლის გამზირი, N 123 საკადასტრო კოდი: 01.13.03.052.007					
ᲓᲐᲛᲙᲕᲔᲗᲘ	შპს „პროგრიფი“	ᲓᲔᲜᲓᲠᲝᲞᲠᲝᲔᲥᲢᲘ	2020				
ᲨᲔᲡᲠᲣᲚᲐ	Ა. ᲐᲤᲪᲘᲐᲣᲠᲘ	ᲐᲠᲡᲔᲑᲣᲚᲘ ᲛᲬᲕᲐᲜᲔ ᲜᲐᲠᲒᲐᲕᲔᲑᲘᲡ ᲒᲔᲜ-ᲒᲔᲒᲛᲐ	ᲡᲢᲐᲓᲘᲐ	ᲤᲣᲠᲪᲔᲚᲘ	ᲤᲣᲠᲪᲚ.	ᲠᲐᲝᲓ.	ᲛᲐᲡᲨᲢᲐᲑᲘ
ᲔᲥᲡᲞᲔᲠᲢᲘ	Ა. ᲐᲤᲪᲘᲐᲣᲠᲘ	ᲡᲐᲤᲣᲫᲕᲔᲚᲘ Მ.Მ. ᲐᲚᲔᲥᲡᲐᲜᲓᲠᲔ ᲐᲤᲪᲘᲐᲣᲠᲘ-Ს ᲓᲐᲡᲙᲕᲜᲐ №120, 12.10.2019					1:700

განმარტებითი ბარათი

საპროექტო ტერიტორია მდებარეობს: ქალაქი თბილისი, **ქ. თბილისი, აკაკი წერეთლის გამზირი, № 123** , მიწის საკადასტრო კოდი: **01.13.03.052.007**. ნაკვეთის დანიშნულება: არასასოფლო სამეურნეო. ფართობი: **12657.0** კვ. მეტრია.

დამკვეთი და მფლობელი არსებული ტერიტორიის შპს **„პროგრიფი“**-ა.

ტერიტორიაზე განლაგებულია **26** ძირი **11** სახეობის მწვანე ნარგავი. ამათგან **8** ძირი წიწვოვანი სახეობისაა: **№1, 4, 9, 18, 19, 20, 21, 22** და **23**, ხოლო ყველა დანარჩენი ფოთლოვანი სახეობის. ამ ნარგავებიდან ხილ-კენკროვანია სამი ძირი: **№13** - ბროწეული, **№15** - ჩიტავაშლა და **№25** - ვაზი. ტერიტორიაზეა ორი ძირი წითელი წიგნის ნარგავი: **№12** და **17** - ბზის მცირე ზომის ბუჩქი. აქედან **საპროექტო ტერიტორიაზე** განლაგებულია 3 ძირი **№24 , №25** და **№26** მწვანე ნარგავი.

დამკვეთი ტერიტორიაზე არსებული მწვანე ნარგავებიდან აპირებს მოჭრას მხოლოდ საპროექტო ტერიტორიაზე განლაგებული **№25** ვაზის ხილ-კენკროვან ნარგავს, დანარჩენ ნარგავებს ადგილზე ტოვებს.

არსებულ ტერიტორიაზე ვცელდება საზოგადოებრივ–საქმიანი ზონა **2 (სსზ–2)** პარამეტრები. ბრძანება **№ 4751538, 14.11.2019** წელს აღებული აგდ-ს თანახმად მიწის ნაკვეთის გამწვანების მინიმალური კოეფიციენტი: **კ3 =0.2** შეადგენს.

ფაქტიურად მთელი არსებული ტერიტორია შენობების გამოკლებით ბეტონის საფარით არის დაფარული და კ3 გამწვანების კოეფიციენტის საანგარიშო ფართობი (კვ.მ და ასახული კოეფიციენტში) შეადგენს:
კ3 =113,2 კვ. მეტრს, **კ3 =0.01**.

დამკვეთი გეგმავს მხოლოდ **საპროექტო ტერიტორიის** ათვისებას.

საპროექტო ტერიტორიის ფართობი შეადგენს **1200.0** კვ. მეტრს.

საპროექტო ტერიტორიაზე იგეგმება **ავტოსამრეცხაოს და მაღაზიის** მშენებლობა.

პროექტის მიხედვით იგეგმება **საპროექტო ტერიტორიის** ბეტონის საფარის ნაწილის აყრა და **საპროექტო ტერიტორიაზე** განლაგებული 2 ძირ **№24 , №26** მწვანე ნარგავს დაემატება დასარგავი **9** ხე და **12** ბუჩქი.

საპროექტო ტერიტორიის კ3 გამწვანების კოეფიციენტის საანგარიშო ფართობი (კვ.მ და ასახული კოეფიციენტში) შეადგენს:
კ3 =186.0 კვ. მეტრს, **კ3 =0.2**.

ქალაქი თბილისი, **აკაკი წერეთლის გამზირი, № 123** (საკადასტრო კოდი: **01.13.03.052.007**) ტერიტორიაზე არსებული ხე-მცენარეების სახეობები, მათი ფიზიკური მდგომარეობა და დიამეტრები იხილეთ მ.მ. ალექსანდრე აფციაურის **12** ოქტომბერი **2019** წლის **№120** დასკვნაში.

შენიშვნები:

გადარგვა მოხდება უფლებამოსილი ორგანოს ზედამხედველობით დამკვეთის მიერ შერჩეულ ადგილზე. ყველა ხე-მცენარის გარშემო მიწა მოითხრება 20 - 70 სმ-ის რადიუსით, ორმოს სიღრმე იქნება იმ ზომის გათვალისწინებით, რომ ფესვთა სისტემა მიწის კომთან ერთად უნდა იყოს ხის სიმაღლის მესამედი, მიწა რომ არ დაიშალოს, უნდა ჩაიდოს ტომარაში და მოეკრას პირი. გადარგვა უნდა მოხდეს გათხრილ ორმოში იმ პირობით, რომ ორმოს სიგანე და სიღრმე უნდა იყოს საკმარისი, რომ გადარგული ხის ფესვები თავისუფლად ჩაეტიოს ორმოში.

გადარგვიდან ერთი თვის განმავლობაში რეგულარულად უნდა მოირწყას ხეები, გაუფხვიერდეს მიწა ღეროს გარშემო, გაუკეთდეს ჯამი წყლის (წვიმის წყლისთვისაც) შესაკავებლად. გადარგული ხეების მოვლის (რწყვა და მიწის გაფხვიერება) სამუშაოები უნდა გაგრძელდეს გაზაფხულზე. განსაკუთრებული მოვლა დასჭირდება ზაფხულის ცხელი დღეების პირობებში, ანუ ყოველ მესამე დღესდილით ადრე ან საღამოს დაბინდებამდე უნდა მოირწყას იმ ანგარიშით, რომ ყოველი ხის ნიადაგმა ცალ-ცალკე ერთი ვედროს (10 ლიტრი) ოდენობის წყალი შეიწოვოს.

მ.მ. **ალექსანდრე აფციაური**			**ქ. თბილისი**, აკაკი წერეთლის გამზირი, N 123 საკადასტრო კოდი: 01.13.03.052.007				
დამკვეთი	შპს „პროგრიფი“		**დენდროპროექტი**	2020			
შესრულა		ა. აფციაური	**განმარტებითი ბარათი**	სტადია	ფურცელი	ფურცლ. რაოდ.	მასშტაბი
ექსპერტი		ა. აფციაური	საფუძველი მ.მ. **ალექსანდრე აფციაური**-ს დასკვნა №120, 12.10.2019				

მოსაჭრელი და გადასარგავი მწვანე ნარგავების გენ-გეგმა
მ 1:500

ქ. თბილისი, აკაკი წერეთლის გამზირი, N 123
საკადასტრო კოდი: 01.13.03.052.007
ნაკვეთის დანიშნულება: არასასოფლო სამეურნეო
ფართობი: 12657.0 კვ.მ

საზოგადოებრივ-საქმიანი ზონა 2 (სსზ-2)
კ-3= 0,2

არსებული

კ3 გამწვანების კოეფიციენტის საანგარიშო ფართობი
(კვ.მ და ასახული კოეფიციენტში).

4+109,2=113,2 მ² კ3=113.2/12657=0.01

პირობითი ნიშნები:

- —— ხელუხლებელი
- —— მოსაჭრელი
- —— გადასარგავი

- 1200.0 მ² საპროექტო ტერიტორია
- საპროექტო შენობა
- კ3 ფართი
- საპროექტო ნაკვეთის საზღვარი
- ნაკვეთების საზღვრები
- 000 000 WGS 1984 -ის კოორდინატთა სისტემის UTM პროექცია

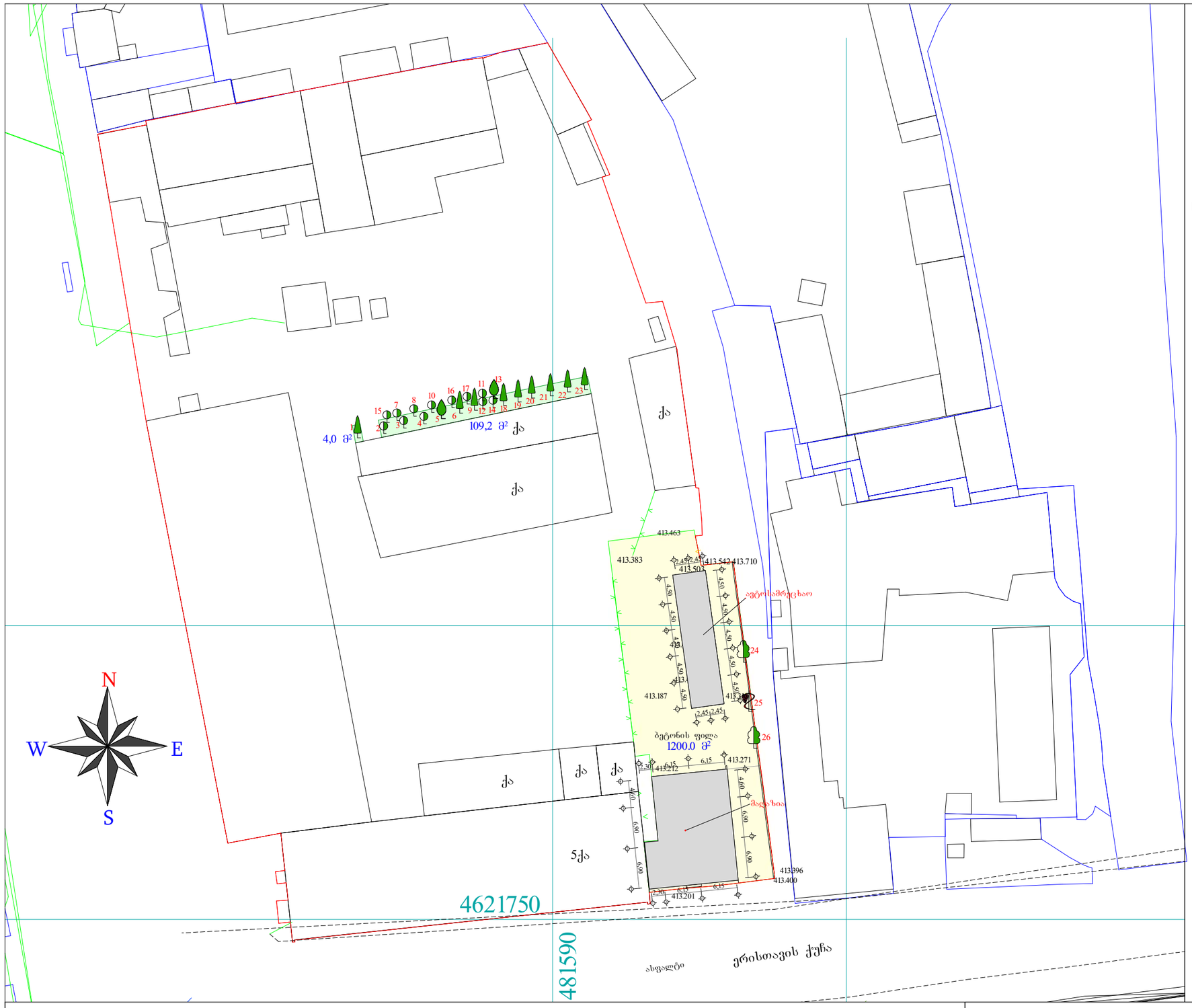

ქს	საცხ. შენობა
ქა	არასაცხ. შენობა
	ფარდული
	მშენებარე შენობა
	სატრანსფორ. ჯიხური
	ხის ღობე
	ღობე
	ქვის კედელი
	კედელი
	ფლატე
	რკინიგზა
თგ	გათბობა
წ	წყალგაყვანილობა
გ	გაზი
კ	კანალიზაცია
სან	სანიაღვრე
კბ	კავშირგაბმულობა
	ელ. ქსელები
	გარე განათება
	სამეთვალყურეო ჭები
	პალმა
	ვაზი
	ფოთლოვანი ხე
	წიწვოვანი ხე
	ბუჩქი
	ბალახი
	ძირკვი

მ.მ. ალექსანდრე აფციაური		ქ. თბილისი, აკაკი წერეთლის გამზირი, N 123 საკადასტრო კოდი: 01.13.03.052.007	
დამკვეთი	მპს „პროექტი“	დენდროპროექტი	2020
შესრულ.	მ.მ. ალექსანდრე აფციაური	მოსაჭრელი და გადასარგავი მწვანე ნარგავების გენ-გეგმა	სტადია / ფურცლები / ფურც. / რაოდ. / მასშტაბი
ექსპერტი	მ.მ. ალექსანდრე აფციაური	საფუძველი მ.მ. ალექსანდრე აფციაურ-ს დასკვნა №120, 12.10.2019	1:700

საპროექტო ბენ-ბეზმა კვ-ს ფართის ჩვენებით მ 1:500

ქ. თბილისი, აკაკი წერეთლის გამზირი, N 123
საკადასტრო კოდი: 01.13.03.052.007
ნაკვეთის დანიშნულება: არასასოფლო სამეურნეო
ფართობი: 12657.0 კვ.მ

საპროექტო ტერიტორიის ფართი შეადგენს: 1200.0 მ²

საპროექტო ტერიტორიის

კვ გამწვანების კოეფიციენტის საანგარიშო ფართობი
(კვ.მ და ასახული კოეფიციენტში).

კვ=186.0 მ² კვ=186/1200=0.2

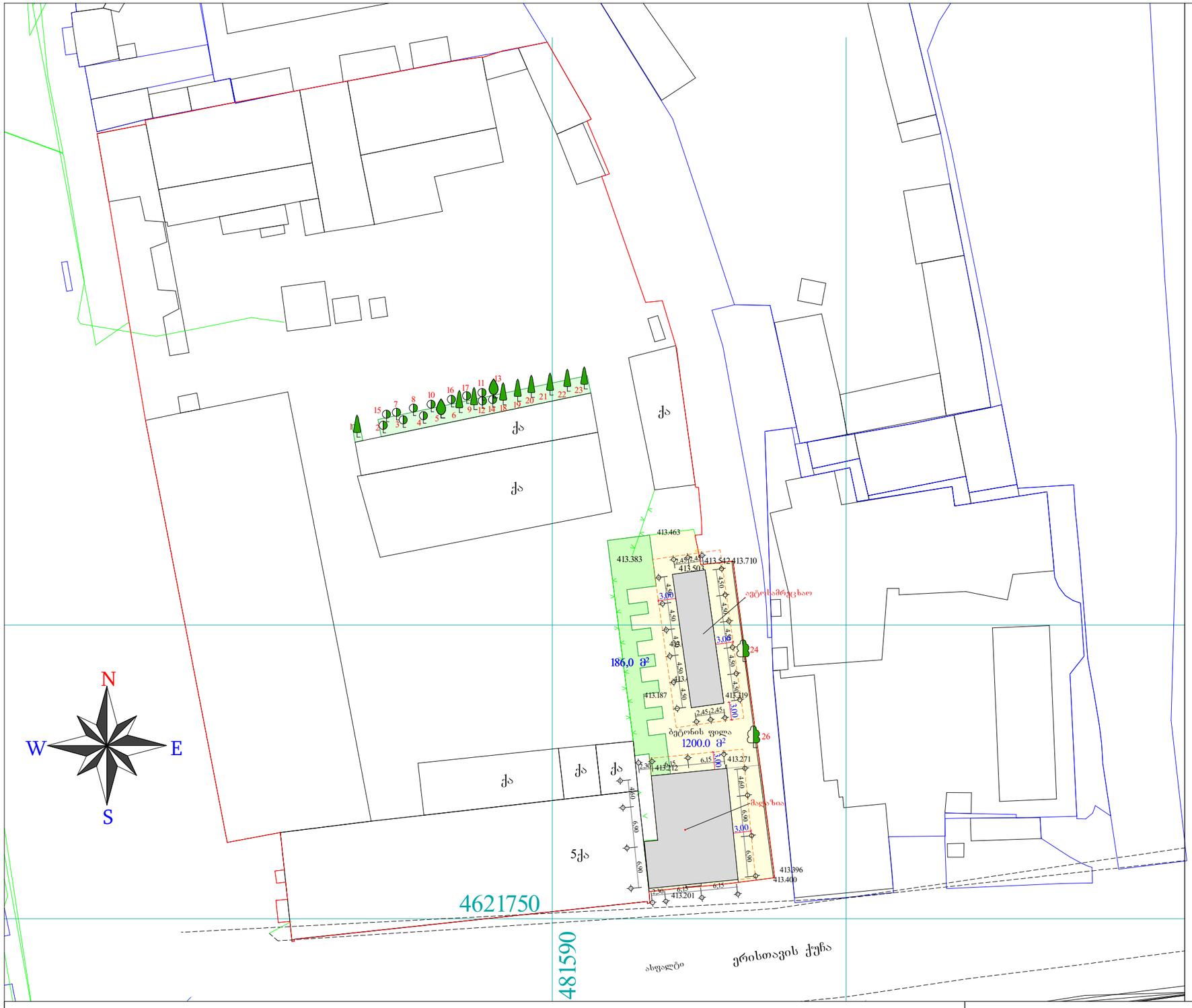

პირობითი ნიშნები:

- 1200.0 მ² — საპროექტო ტერიტორია
- საპროექტო შენობა
- 186,0 მ² — საპროექტო ტერიტორიის კვ ფართი 186.0 მ²
- საპროექტო შენობიდან 3.0 მეტრით დაცილებული მანძილი
- საპროექტო ნაკვეთის საზღვარი
- ნაკვეთების საზღვრები
- 000 / 000 — WGS 1984 -ის კოორდინატთა სისტემის UTM პროექცია

ქს	საცხ. შენობა
ქა	არასაცხ. შენობა
	ფარდული
	მშენებარე შენობა
	სატრანსფორ. ჯიხური
	ხის ღობე
	ღობე
	ქვის კედელი
	კედელი
	ფლატე
	რკინიგზა
თგ	გათბობა
წ	წყალგაყვანილობა
გ	გაზი
კ	კანალიზაცია
სან	სანიაღვრე
კბ	კავშირგაბმულობა
	ელ. ქსელები
	გარე განათება
	სამეთვალყურეო ჭები
	პალმა
	ვაზი
	ფოთლოვანი ხე
	წიწვოვანი ხე
	ბუჩქი
	ბალახი
	ძირკვი

მ.მ. **ალექსანდრე აფციაური**		**ქ. თბილისი**, აკაკი წერეთლის გამზირი, N 123 საკადასტრო კოდი: 01.13.03.052.007	
დამკვეთი	მპს „პროფიფი“	**დენდროპროექტი**	2020
შესრულ.	მ.მ. ალექსანდრე აფციაური	**საპროექტო** ბენ-ბეზმა კვ-ს ფართის ჩვენებით	სტადია / ფურცელი / ფურც. / რაოდ. / მასშტაბი
ექსპერტი	მ.მ. ალექსანდრე აფციაური	საფუძველი მ.მ. **ალექსანდრე აფციაურ**-ის დასკვნა №120, 12.10.2019	1:700

სამუშაოთა მოცულობა

№	სამუშაოთა დასახელება	განზომილება	რაოდენობა	შენიშვნა
1	არსებული ხეების ფორმირება(გამხმარი ტოტების მოჭრა, გასხვლა)	ცალი	14	
2	არსებული ხეების და ბუჩქების გადარგვა საპროექტო ტერიტორიაზე	ცალი		
3	ადგილების მომზადება ხეების დასარგავად 50% ნოყიერი მიწის ნაზავის დამატებით ორმოებში. ორმოს ზომა 1.0X1.0X1.0)	ცალი		4.5 მ³ მიწის ნაზავი
4	ფოთლოვანი ხეები	ცალი	16	
5	წიწვიანი ხეები	ცალი		
6	ბუჩქები	ცალი	2	
7	10 სმ. სისქის ნოყიერი მიწის ნაზავის შეტანა და გაშლა, ჩვეულებრივი გაზონის მოსაწყობად 71,5 მ² მართობზე.	მ³	7,2	
8	ჩვეულებრივი გაზონის მოწყობა	მ²	71,5	
9	ჩვეულებრივი გაზონის მოვლა	მ²	71,5	
10	ახლადჩარგული მცენარეების მორწყვა და გაზონის მორწყვა	მთელი გამწვანებული ტერიტორია		

ქალაქ თბილისის მუნიციპალიტეტის ლანდშაფტისა და კლიმატისათვის შესაბამისი ხე-მცენარეების სახეობების სია

1. პრიორიტეტული ხეების სია



ირმის რქა
Lagerstroemia indica



10. ხე ტიტა
Liriodendron tulipifera



14.ჩვეულებრივი იფანი, კომპიტი
Fraxinus excelsior



18. ჭადარი ნეკერჩხლისფოთოლა
Platanus acerifolia



28.კვიდო იაპონური
Ligustrum japonicum

2. რეკომენდირებული ხეები



14. აბრეშუმის ანუ ლენქორანის აკაცია Albizia julibrissini



25.იტალიური ფიჭვი
pinus pinea

შენიშვნები:

1.ხეების გასხვლა და ფორმირება მოხდეს აბროტექნიკური ნორმების გათვალისწინებით, სავეგეტაციო პერიოდების დაწყებამდე.(აღრე გაზაფხულზე დაშემოდგომაზე)

2.მოცემული მცენარის შეცვლა შესაძლებელია პროექტის ავტორთან შეთანხმებით.

3.მცენარეთა ჩარგვისას დაცულ იქნას აბროტექნიკის ნორმები.

4.უზრუნველყოფილ იქნას მცენარეთა მორწყვა მთელი სავეგეტაციო პერიოდების განმავლობაში.

მ.მ. **ალექსანდრე აფციაური**		**ქ. თბილისი**, აკაკი წერეთლის გამზირი, N 123 საკადასტრო კოდი: 01.13.03.052.007	
დამკვეთი	შპს „პროექტიფი“	**დენდროპროექტი**	2020
შესასრულა	მ.მ. ალექსანდრე აფციაური	სამუშაოთა მოცულობა, დასარგავი ხე-მცენარეების სია	სტადია / შრომატევ. / შეფარდ. რაოდ. / მასშტაბი
ექსპერტი	მ.მ. ალექსანდრე აფციაური	საფუძველი მ.მ. **ალექსანდრე აფციაური**-ს დასკვნა №120, 12.10.2019	

საპროექტო მცენარეთა ექსპლიკაცია

საპროექტო მცენარეები

№	მცენარეთა დასახელება	ღეროს გარშემოწერილობა	ხნოვანება	სიმაღლე	მწვანე ნარგავების სახეობა	სასიცოცხლო ფორმა	რაოდენობა
1	ირმის რქა/ Lagerstroemia indica	20 სმ. დან	5 - 10 წ	3.5-5.5 მდე	ფოთლოვანი ხე (ბუჩქად ფორმირება)	გვალვაგამძლე საშუალოდ მზარდი	3
2	ხე ტიტა Liriodendron tulipifera	20 სმ. დან	5 - 10 წ	3.5-5.5 მდე	ფოთლოვანი ხე	გვალვაგამძლე საშუალოდ მზარდი	2
3	ჩვეულებრივი იფანი, კოპიტი Fraxinus excelsior	20 სმ. დან	5 - 10 წ	3.5-5.5 მდე	ფოთლოვანი ხე	გვალვაგამძლე სწრაფად მზარდი	1
4	ჭადარი ნეკერჩხლისფოთოლა Platanus acerifolia	20 სმ. დან	5 - 10 წ	3.5-5.5 მდე	ფოთლოვანი ხე	გვალვაგამძლე ნელა მზარდი	1
5	კვიდო იაპონური/Ligustrum japonicum	20 სმ. დან	5 - 10 წ	3.5-5.5 მდე	ფოთლოვანი ბუჩქი	გვალვაგამძლე, სწრაფად მზარდი	8
6	აბრეშუმის ანუ ლენქორანის აკაცია / Albizia julibrissini	20 სმ. დან	5 - 10 წ	3.5-5.5 მდე	ფოთლოვანი ხე	სინათლისა და სითბოს მოყვარული. ნელა მზარდი	2
7	იტალიური ფიჭვი/pinus pinea	20 სმ. დან	5 - 10 წ	3.0-5.5 მდე	წიწვოვანი ხე	გვალვაგამძლე, სწრაფად მზარდი	3
						სულ:	20

შენიშვნები:

1.დასარგავი ხე-მცენარეების სახეობა შერჩეულია კლიმატური, ნიადაგობრივი და ურბანული პირობების გათვალისწინებით, ქ. თბილისის მუნიციპალიტეტის ლანდშაფტისა და კლიმატისათვის შესაბამისი ხე-მცენარეების რეკომენდირებული და პრიორიტეტული ნარგავების სიიდან (განკარგულება **№05.15.147**, 08.02.2018წ.).

2.მოცემული ხე-მცენარის შეცვლა შესაძლებელია პროექტის ავტორთან შეთანხმებით.

3.ხე-მცენარეთა დარგვისას დაცულ იქნას აგროტექნიკის ნორმები.

4.დარგული ნერგების გარშემოწერილობა უნდა იყოს 20 სმ-დან.

5.ხე-მცენარეების დარგვა განხორციელდეს მშენებლობის დასრულების და სამშენებლო ნარჩენებისგან ეზოს გაწმენდის შემდეგ, შენობის ექსპლუატაციაში ჩაბარებამდე არასავეგეტაციო პერიოდში, გვიან შემოდგომაზე ან გაზაფხულის დასაწყისში. დარგვის შემდეგ ხე დამაგრდეს სამ წერტილში, ქარისგან დასაცავად უზრუნველყოფილ იქნას ახლადდარგული ხეების მორწყვა მთელი სავეგეტაციო პერიოდების განმავლობაში, (უნალექო და თბილი ზამთრის პერიოდშიც).

მ.მ. ალექსანდრე აფციაური			ქ. თბილისი, აკაკი წერეთლის გამზირი, N 123 საკადასტრო კოდი: 01.13.03.052.007				
დამკვეთი	შპს „კროგრიფი"		დენდროპროექტი	2020			
შეასრულა		ა. აფციაური	საპროექტო მცენარეთა ექსპლიკაცია	სტადია	ფურცელი	ფურცლ. რაოდ.	მასშტაბი
ექსპერტი		ა. აფციაური	საფუძველი მ.მ. ალექსანდრე აფციაური-ს დასკვნა №120, 12.10.2019				

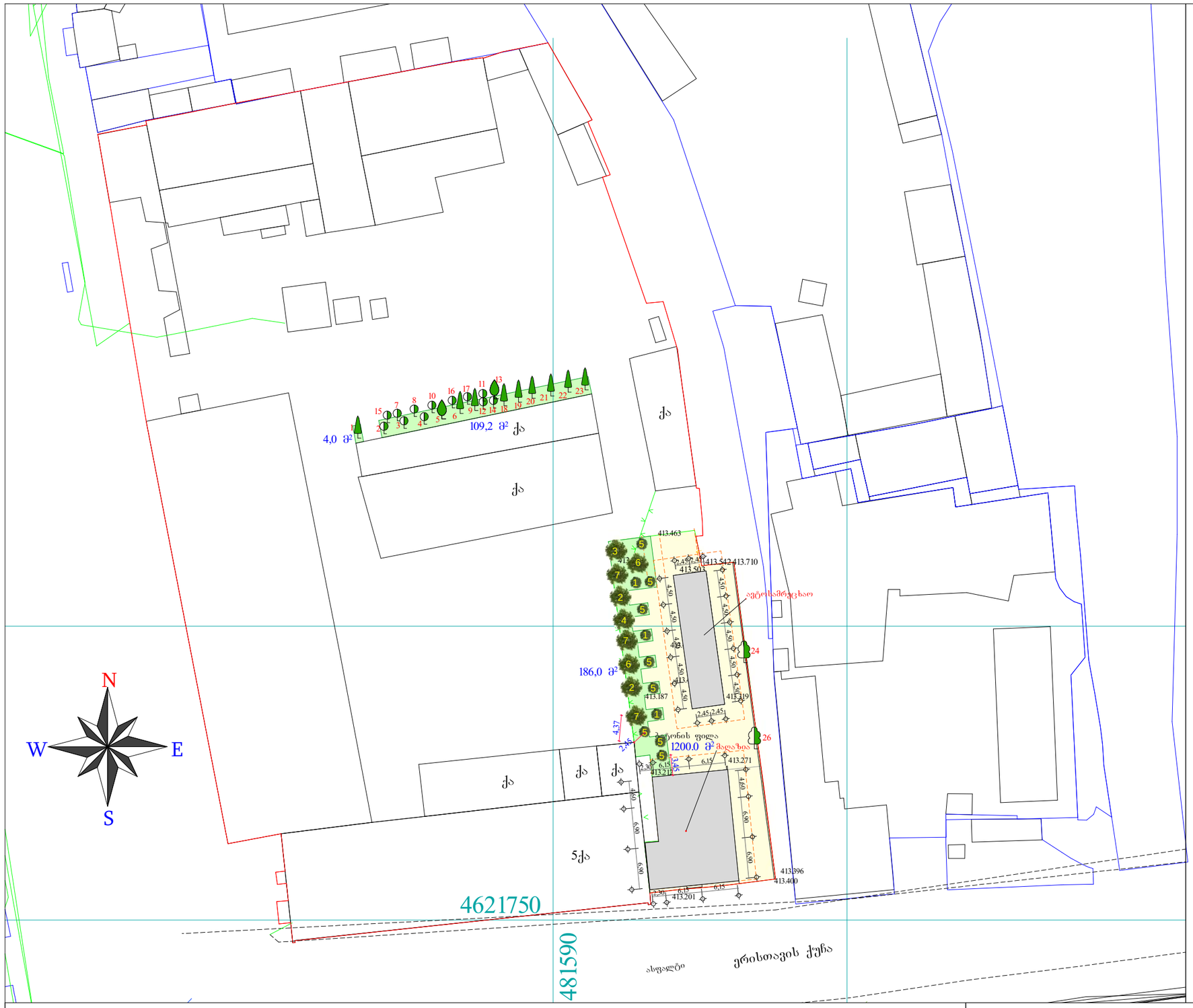

საპროექტო
მწვანე ნარგავების გენგეგმა
მ 1:500

ქ. თბილისი, აკაკი წერეთლის გამზირი, N 123
საკადასტრო კოდი: 01.13.03.052.007
ნაკვეთის დანიშნულება: არასასოფლო სამეურნეო
ფართობი: 12657.0 კვ.მ

საპროექტო ტერიტორიის ფართი
შეადგენს: 1200.0 მ²

საპროექტო ტერიტორიის
კ3 გამწვანების კოეფიციენტის საანგარიშო ფართობი
(კვ.მ და ასახული კოეფიციენტში).
კ3=186.0 მ² კ3=0.2

პირობითი ნიშნები:

- დასარგავი ხე
- დასარგავი ბუჩქი
- 1200.0 მ² საპროექტო ტერიტორია
- საპროექტო შენობა
- საპროექტო ტერიტორიის კ3 ფართი 186.0 მ²
- საპროექტო შენობიდან 3.0 მეტრით დაცილებული მანძილი
- საპროექტო ნაკვეთის საზღვარი
- ნაკვეთების საზღვრები
- 000 / 000 WGS 1984 -ის კოორდინატთა სისტემის UTM პროექცია

ქს	საცხ. შენობა		ხის ღობე	წ	წყალგაყვანილობა		გარე განათება
ქა	არასაცხ. შენობა		ღობე	გ	გაზი		სამეთვალყურეო ჭები
	ფარდული		ქვის კედელი	კ	კანალიზაცია		პალმა, ვაზი
	მშენებარე შენობა		კედელი	სან	სანიაღვრე		ფოთლოვანი ხე
	სატრანსფორ. ჯიხური		ფლატე	კბ	კავშირგაბმულობა		წიწვოვანი ხე
			რკინიგზა		ელ. ქსელები		ბუჩქი, ბალახი, ძირკვი
		თგ	გათბობა				

მ.მ. **ალექსანდრე აფციაური**		**ქ. თბილისი**, აკაკი წერეთლის გამზირი, N 123 საკადასტრო კოდი: 01.13.03.052.007
დამკვეთი	მპს „პროექტი“	**დენდროპროექტი** 2020
შესრულ.	მ.მ. ალექსანდრე აფციაური	**საპროექტო** მწვანე ნარგავების გენგეგმა
ექსპერტი	მ.მ. ალექსანდრე აფციაური	საფუძველი მ.მ. **ალექსანდრე აფციაური**-ს დასკვნა №120, 12.10.2019

სტადია	ფურცელი	ფურცლ. რაოდ.	მასშტაბი
			1:700

დენდროლოგიური პროექტის საინფორმაციო დაფა

საპროექტო ტერიტორია: ს/კ 01.13.03.052.007

მისამართი: **ქ. თბილისი**, აკაკი წერეთლის გამზირი, N 123

საპროექტო ტერიტორიის ფართი 1200.0 მ²

კ3=186.0 მ² კ3=0.2

დენდროლოგიური პროექტის შეთანხმების თარიღი:

№	დასარგავი ხე-მცენარეების სახეობა:	ღეროს გარშემოწერილობა	ხნოვანება	სიმაღლე	რაოდენობა
1	ირმის რქა	20 სმ. დან	5 - 10 წ	3.5-5.5 მდე	3
2	ხე ტიტა	20 სმ. დან	5 - 10 წ	3.5-5.5 მდე	2
3	ჩვეულებრივი იფანი, კოპიტი	20 სმ. დან	5 - 10 წ	3.5-5.5 მდე	1
4	ჭადარი ნეკერჩხლისფოთოლა	20 სმ. დან	5 - 10 წ	3.5-5.5 მდე	1
5	კვიდო იაპონური	20 სმ. დან	5 - 10 წ	3.5-5.5 მდე	8
6	აბრეშუმის (ლენქორანის) აკაცია	20 სმ. დან	5 - 10 წ	3.5-5.5 მდე	2
7	იტალიური ფიჭვი	20 სმ. დან	5 - 10 წ	3.0-5.5 მდე	3
				სულ:	20

დენდროლოგიური პროექტის დასრულების თარიღი: 30.12.2021წ.

ახლადდარგულ ხე მცენარეების მოვლაზე პასუხისმგებელი პირი:
შპს **„პროგრიფი“** ID ნომერი: 201948214

ახლადდარგული ხე მცენარეების მოვლის ხანგრძლივობა: 3 წელი

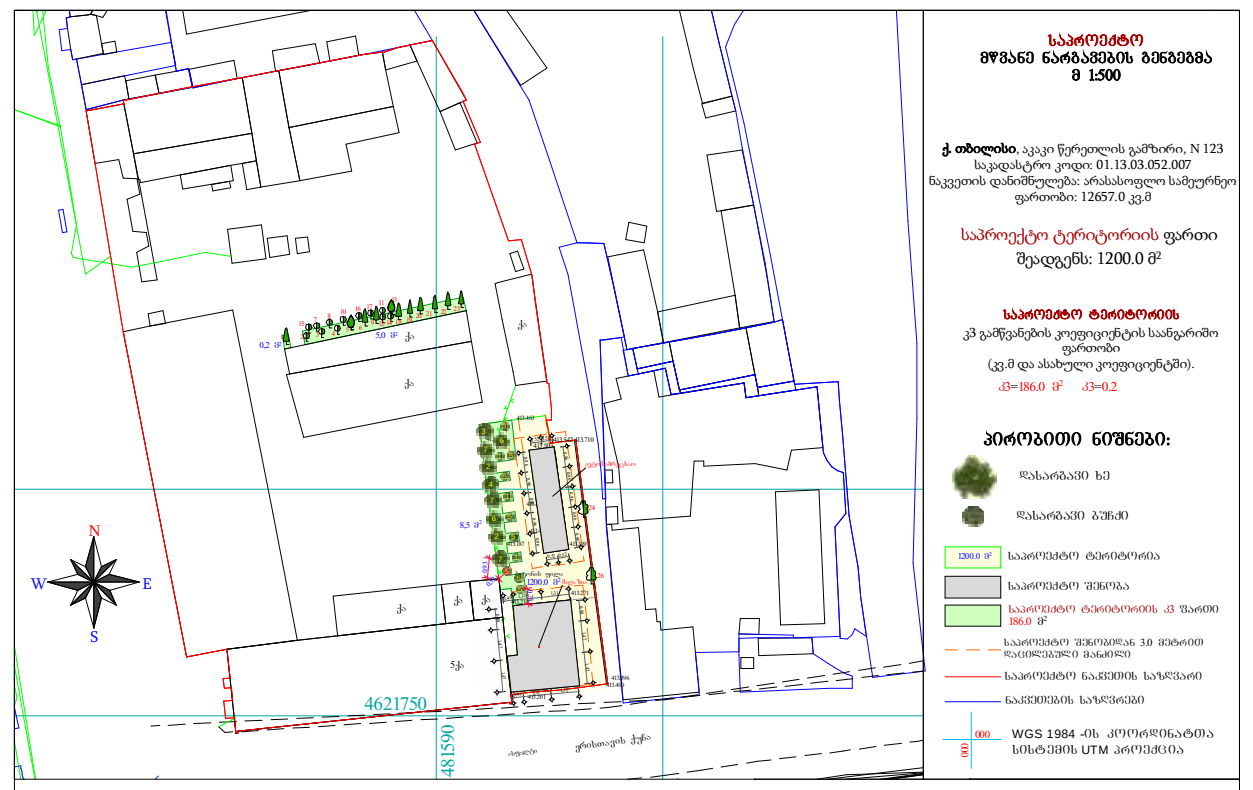





მ.მ. ალექსანდრე აფციაური			ქ. თბილისი, აკაკი წერეთლის გამზირი, N 123 საკადასტრო კოდი: 01.13.03.052.007				
დამკვეთი	შპს „პროგრიფი“		დენდროპროექტი	2020			
შეასრულა		ა. აფციაური	საინფორმაციო დაფა	სტადია	ფურცელი	ფურცლ. რაოდ.	მასშტაბი
ექსპერტი		ა. აფციაური	საფუძველი მ.მ. ალექსანდრე აფციაური-ს დასკვნა №120, 12.10.2019				

დენდროლოგიური პროექტის საინფორმაციო დაფა

საპროექტო ტერიტორია: ს/კ 01.13.03.052.007

მისამართი: **ქ. თბილისი**, აკაკი წერეთლის გამზირი, N 123

საპროექტო ტერიტორიის ფართი 1200.0 მ²

კ3=186.0 მ² კ3=0.2

დენდროლოგიური პროექტის შეტანხმების თარიღი:

№	დასარგავი ხე-მცენარეების სახეობა:	ღეროს გარშემოწერილობა	ხნოვანება	სიმაღლე	რაოდენობა
1	ირმის რქა	20 სმ. დან	5 - 10 წ	3.5-5.5 მდე	3
2	ხე ტიტა	20 სმ. დან	5 - 10 წ	3.5-5.5 მდე	2
3	ჩვეულებრივი იფანი, კოპიტი	20 სმ. დან	5 - 10 წ	3.5-5.5 მდე	1
4	ჭადარი ნეკერჩხლისფოთოლა	20 სმ. დან	5 - 10 წ	3.5-5.5 მდე	1
5	კვიდო იაპონური	20 სმ. დან	5 - 10 წ	3.5-5.5 მდე	8
6	აბრეშუმის (ლენქორანის) აკაცია	20 სმ. დან	5 - 10 წ	3.5-5.5 მდე	2
7	იტალიური ფიჭვი	20 სმ. დან	5 - 10 წ	3.0-5.5 მდე	3
	-			სულ:	20

დენდროლოგიური პროექტის დასრულების თარიღი: 30.12.2021წ.

ახლადდარგულ ხე მცენარეების მოვლაზე პასუხისმგებელი პირი:
შპს **„პროგრიფი“** ID ნომერი: 201948214

ახლადდარგული ხე მცენარეების მოვლის ხანგრძლივობა: 3 წელი

