საკადასტრო გეგმა

საჯარო რეესტრის ეროვნული სააგენტო

საკადასტრო კოდი: **01.13.08.008.037**
განცხადების ნომერი: **882019364407**
მომზადების თარიღი: **14/06/2019**

ნაკვეთის დანიშნულება: **არასასოფლო სამეურნეო**
ფართობი: **404 კვ.მ (WGS 84 / UTM zone 38N)**

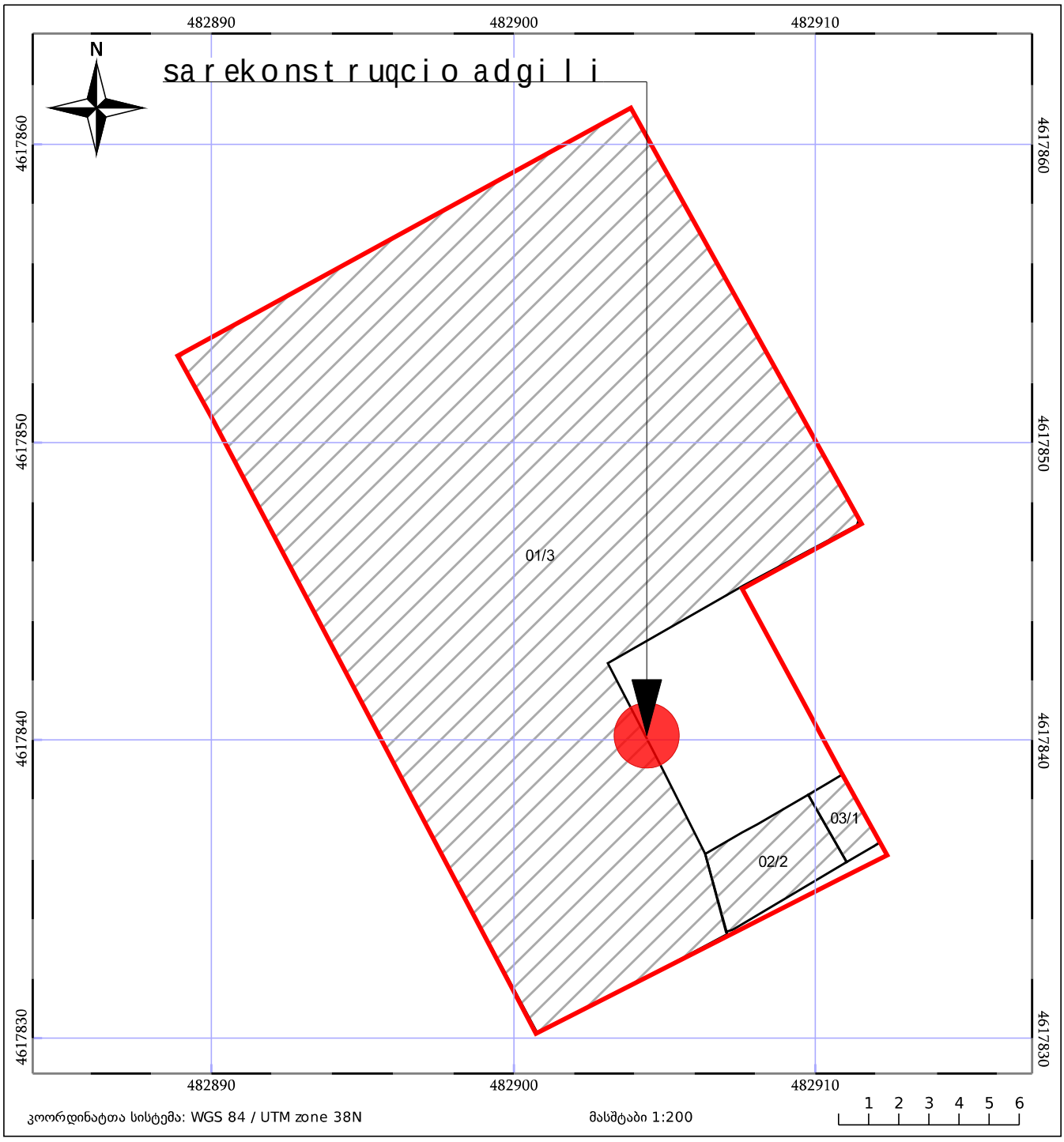

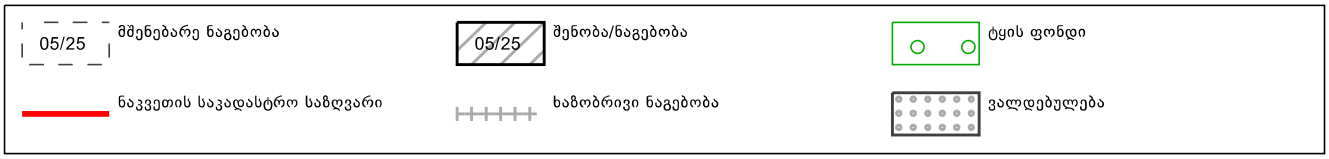

არსებული situacia



fotomontaJi

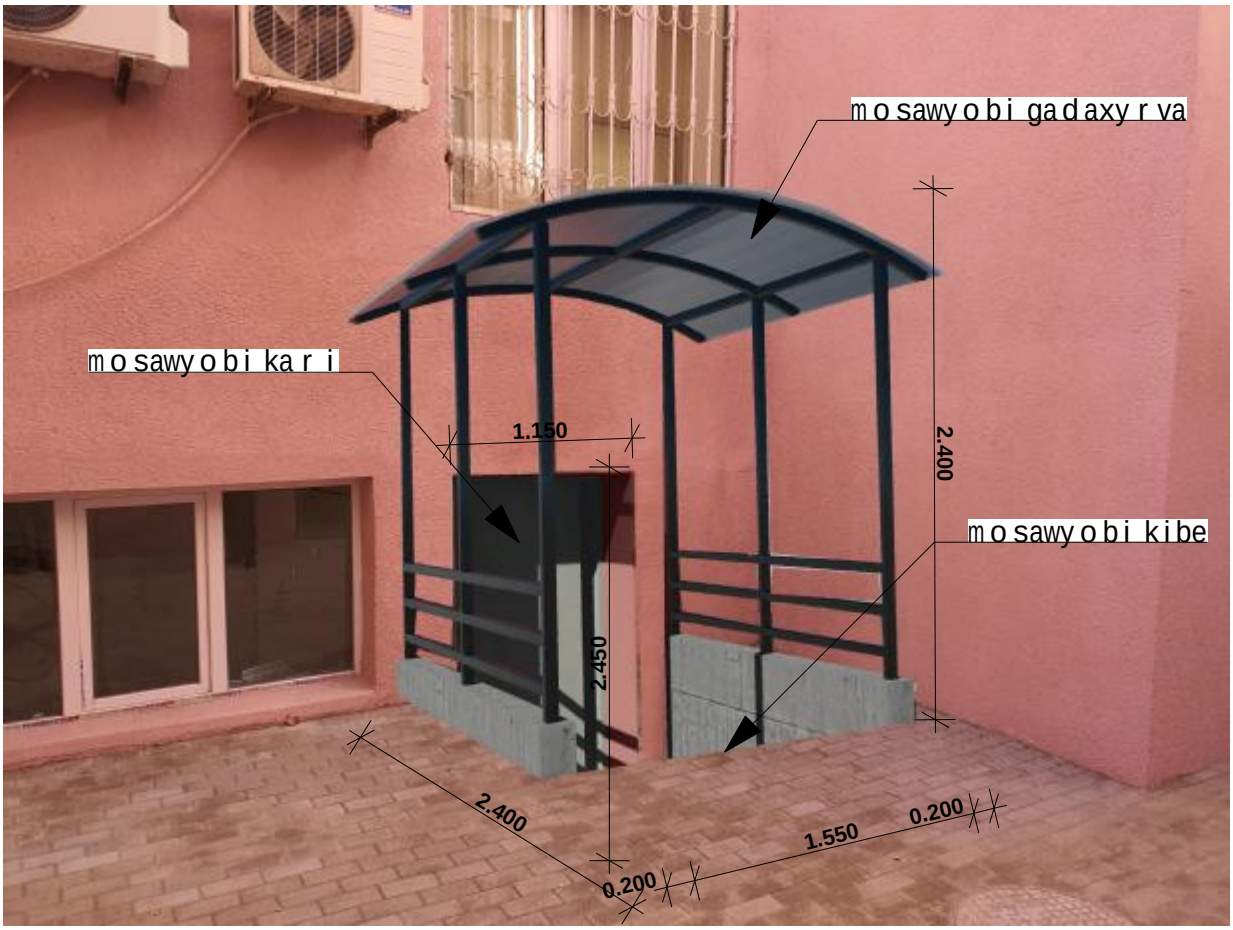

არსებული გეგმა

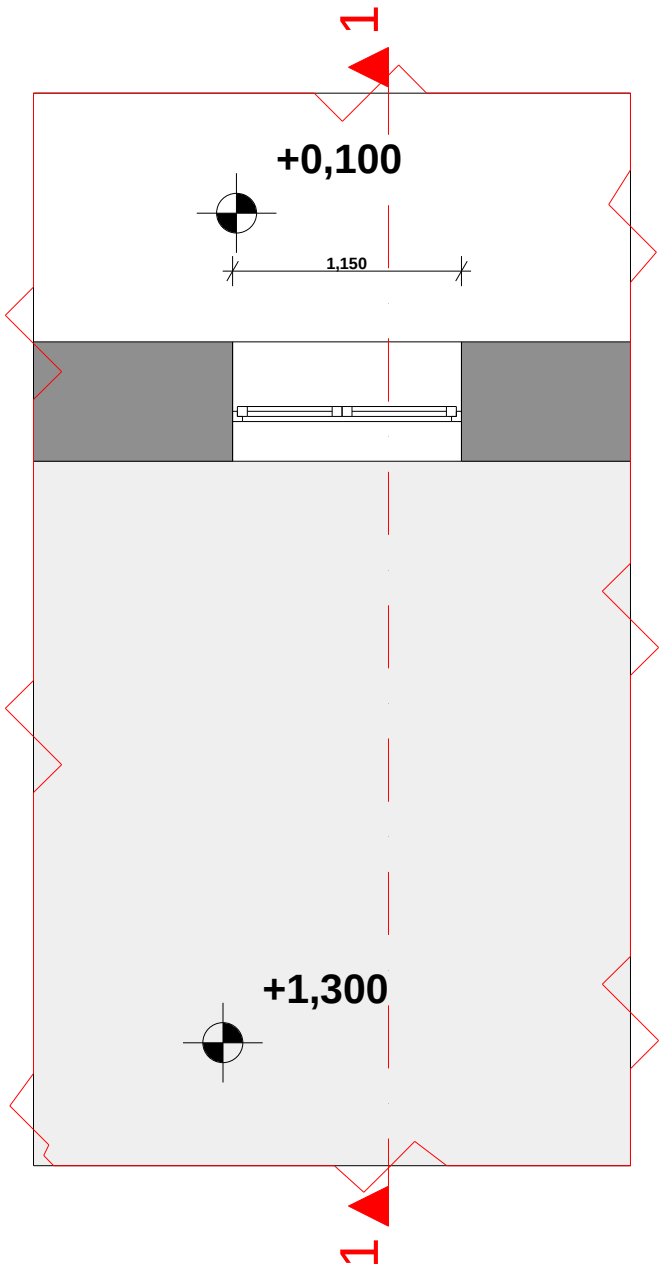

პროექტო გეგმა

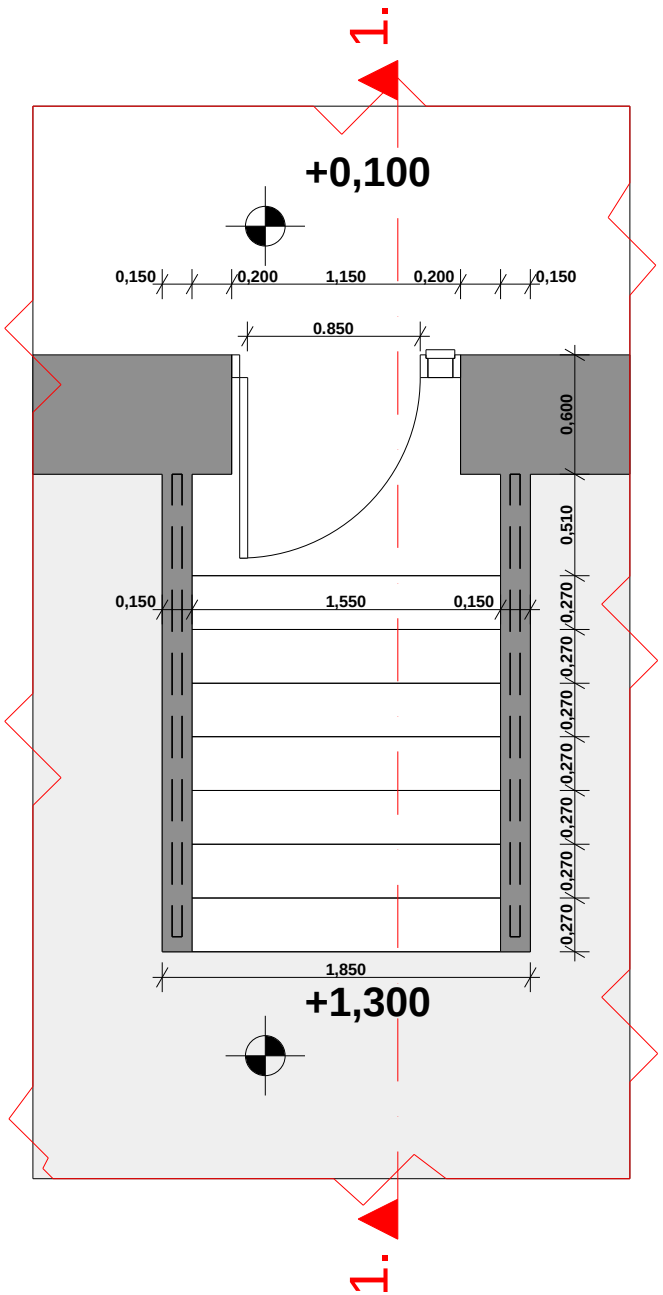

არსებული წრილი 1-1

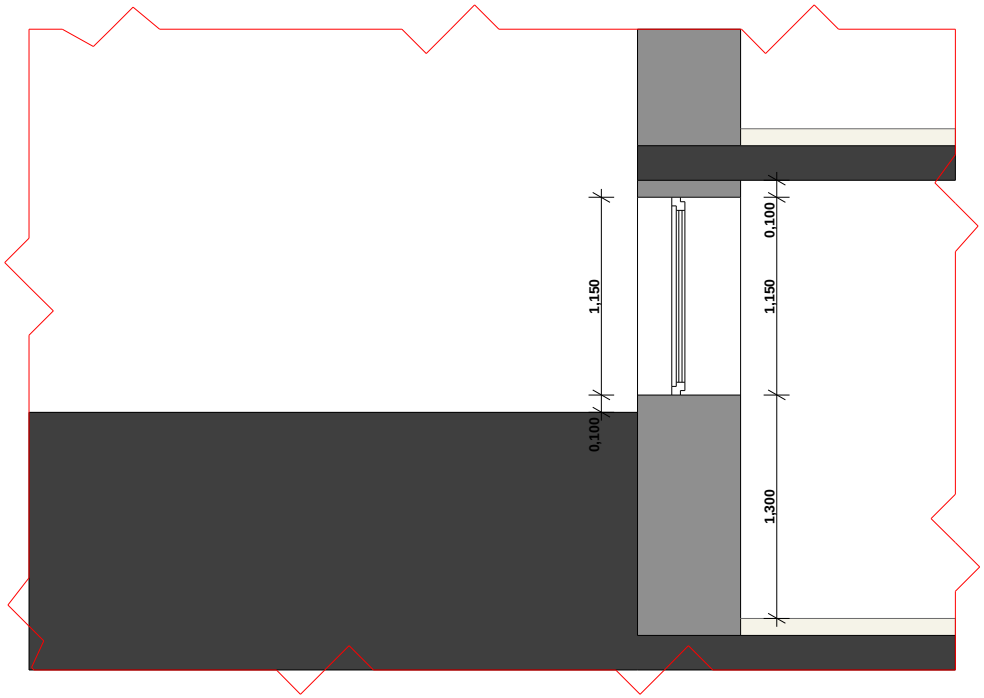

საპროექტო წრილი 1-1

