შენობა-ნაგებობის უსაფრთხოების წესებთან შესაბამისობის ანალიზი

გამოყენებული წესები - **„შენობა-ნაგებობის უსაფრთხოების წესები“**

ჩამოთვალეთ შენობის დაკავებულებები და აღწერეთ თითოეული გამოყენება
დამხმარე და სხვადასხვა დანიშნულების ჯგუფი **დს** (ტექნიკური ფართი, სატუმბო და წყლის რეზერვუარის ოთახი, -3.45 ნიშნულზე)
საქმიანი ჯგუფი **სქ** (საოფისე ფართი +4,55; +8,25; +11,95; +15,65ნიშნულებზე)
თავშეყრის ჯგუფის ქვეჯგუფი **თვ-3** (+4,55; +8.25 ნიშნულებზე)

კონსტრუქციის ტიპი:	
განსაზღვრეთ კონსტრუქციის არსებული შენობისთვის: მაგალითი: II-A, II-B, V-A, V-B	
განსაზღვრეთ კონსტრუქციის ტიპი ახალი შენობისთვის: მაგალითი: II-A, II-B, V-A, V-B	I-B
შერეული კონსტრუქციის შემთხვევაში მიუთითეთ ტიპები, რომელიც გამოყენებული იქნება, განსაზღვრეთ ტიპები და მათი მდებარეობა:	

სიმაღლის შეზღუდვები ცხრილი 503 -ის მიხედვით		
დაკავებულობები	**დასაშვები სართულიანობა**	**შემოთავაზებული სართულიანობა**
დამხმარე და სხვადასხვა დანიშნულების ჯგუფი **დს**	**5**	1
თავშეყრის ჯგუფის ქვეჯგუფი **თვ-3**	**11**	2
საქმიანი ჯგუფი **სქ**	**11**	5
	დასაშვები სიმაღლე	**შემოთავაზებული სიმაღლე**
საერთო სიმაღლე =	**შეუზღუდავი**	**17.9**
მიწის ზემოთ სართულის რაოდენობა	**5 სართული**	

ფართობის შეზღუდვები ცხრილი 503 -ის მიხედვით		
დაკავებულობები	**დასაშვები ფართობი**	**შემოთავაზებული ფართობი**
დამხმარე და სხვადასხვა დანიშნულების ჯგუფი **დს**	**3300**	**868.4 მ2**
თავშეყრის ჯგუფის ქვეჯგუფი **თვ-3**	**შეუზღუდავი**	**313.7 მ2**
საქმიანი ჯგუფი **სქ**	**შეუზღუდავი**	**3855.2 მ2**
იატაკის საერთო ფართობი =	**5037.3 კვ.მ**	
იატაკების რაოდენობა =	**6**	
შენობის საერთო ფართობი =	**5645.85 კვ.მ**	

გარე კედლის ცეცხლმედეგობისა და ღიობისადმი მოთხოვნები ცხრილების 602-ის და 705.8 -ის მიხედვით									
გარე კედელი (ღერძებში)	**ხანძარსაწინააღმდეგო მანძილი** (მეტრი)	**ცეცხლმედეგობის ხარისხი** (საათი)		**კედლის ღიობების ფართობი** (კედლის %)					
				დასაშვები			**გათვალისწინებული**		
		მოთხოვნილი	**გათვალისწინებული**	**დაცული**	**დაუცველი საშხეფებით**	**დაუცველი**	**დაცული**	**დაუცველი საშხეფებით**	**დაუცველი**
“1-22“ (ბლოკი-1)	5.05	1	2	75%	75%	25%	-	-	**აკმაყოფილებს**
„ა-ზ“ (ბლოკი-1)	>9	0	2	შეუზღუდავი	შეუზღუდავი	შეუზღუდავი	-	-	**აკმაყოფილებს**
„22-1“ (ბლოკი-1)	>9	0	2	შეუზღუდავი	შეუზღუდავი	შეუზღუდავი	-	-	**აკმაყოფილებს**
„ზ-ა“ (ბლოკი-1)	>9	0	2	შეუზღუდავი	შეუზღუდავი	შეუზღუდავი	-	-	**აკმაყოფილებს**
„ე-ბ“ (ბლოკი-2)	0,77	1	2	დაუშვებელია	დაუშვებელია	დაუშვებელია	-	-	**არსებული ღიობები**
1-3 (ბლოკი-2)	0,35	1	2	დაუშვებელია	დაუშვებელია	დაუშვებელია	-	-	**არსებული ღიობები**

3-4 (ბლოკი-2)	>9	0	2	შეუზღუდავია	შეუზღუდავია	შეუზღუდავია	-	-	აკმაყოფილებს
ა-ე (ბლოკი-2)	>9	0	2	შეუზღუდავია	შეუზღუდავია	შეუზღუდავია	-	-	აკმაყოფილებს
4-2 (ბლოკი-2)	6,5	1	2	შეუზღუდავია	შეუზღუდავია	45%	-	-	აკმაყოფილებს
2-1 (ბლოკი-2)	5,05	0	2	75%	75%	25%	-	-	აკმაყოფილებს

ხანძრისაგან დაცვის სისტემებისადმი მოთხოვნები								
დაკავებულობები/სივრცეები/გასასვლელი საშუალებები	ავტოსაშხეფი სისტემა	ალტერნატიული ავტომატური ცეცხლსაქრობი სისტემები	სახანძრო განგაშისა, კვამლაღმომჩენი და ცეცხლაღმომჩენი სისტემები	სახანძრო მილდგარების სისტემები	კვამლის საკონტროლო სისტემები	ხელის ცეცხლმაქრები	საავარიო განგაშის სისტემები	ჰაერის განიავების სისტემა
დამხმარე და სხვადასხვა დანიშნულების ჯგუფი დს	არა	არა	კი	კი	-	კი	არა	
საქმიანი ჯგუფი	არა	არა	კი	კი	-	კი	არა	
თავშეყრის ჯგუფის ქვეჯგუფი თვ-3	კი	არა	კი	კი		კი	არა	
კიბის უჯრედი					-			კი (ბუნებრივი)
ლიფტები					არა			კი (ბუნებრივი)
დერეფანი	არა							კი (მექანიკური)

სახანძრო-სამაშველო სამსახურის მიერ გამოსაყენებელი მისაერთებლები	კი
სახანძრო ტუმბოები და წყლის რეზერვუარი (განთავსებულია ტექნიკურ სართულზე -3,45 ნიშნულზე)	კი

თითოეული სართულიდან გასასვლელი საშუალება									
სართულები	დაკავებულობა და დაკავებულობის დატვირთვის ჯამური მაჩვენებელი	მოთხოვნილი გასასვლელების/გასასვლელთან მისადგომის რაოდენობა	გათვალისწინებული გასასვლელების/გასასვლელთან მისადგომის რაოდენობა და ტიპი	გასასვლელი საშუალებების სიგანე(მეტრი)					
				გზა-კიბეები		დერაფანი,		გასასვლელის გზა-კარი	
				მოთხოვნილი	გათვალისწინებული	მოთხოვნილი	გათვალისწინებული	მოთხოვნილი	გათვალისწინებული
მიწის დონის -1 სართული	დს (დ.დ. -32)	2	2 გზა-კიბე 1 გზა-კარი	1.10 (თითო)	1.40 (თითო)	1,20	2,80	0.82 (თითო გზა-კარი)	0.82 (თითო გზა-კარი)
პირველი სართული	სქ (დ.დ.-96) თვ-3 (დ.დ. – 225)	2	2 შიგა გასასვლელი გზა-კიბე 1 გასასვლელი გზა-კარი	1.10 (თითო)	1.40 (თითო)	1,20	2,10	0,82 (თითო გზა-კარი)	0,82 (თითო გზა-კარი)
მე-2 სართული	სქ (დ.დ-97) თვ-3 (დ.დ-224)	2	2 გასასვლელის გზა-კიბე	1.10 (თითო)	1.40 (თითო)	1,20	3,40	0.82 (თითო გზა-კარი)	0.82 (თითო გზა-კარი)
მე-3 სართული	სქ (დ.დ-75)	2	2 გასასვლელის გზა-კიბე	1.10 (თითო)	1.45 (თითო)	1,20	3,40	0.82 (თითო გზა-კარი)	0.82 (თითო გზა-კარი)

მე-4 სართული	სქ (დ.დ-75)	2	2 გასასვლელის გზა-კიბე	1.10 (თითო)	1.45 (თითო)	1,20	3,40	0.82 (თითო გზა-კარი)	0.82 (თითო გზა-კარი)
მე-5 სართული	სქ (დ.დ-75)	2	2 გასასვლელის გზა-კიბე	1.10 (თითო)	1.45 (თითო)	1,20	1,50	0.82 (თითო გზა-კარი)	0.82 (თითო გზა-კარი)

დაკავებულობები/სივრცეები/გასასვლელი სამუალებები	ბუნებრივი განიავება	ხელოვნური განიავება
თავშეყრის ჯგუფი ქვეჯგუფი თვ-3; საქმიანი ჯგუფი სქ	კი	
დამხმარე და სხვადასხვა დანიშულების ჯგუფი დს (-3,45 ნიშნულებზე)		კი
კიბის უჯრედი		კი
ლიფტები	კი	
დერეფანი		კი
ვესტიბიული	კი	

წყალსადენი სისტემის ფიქსირებული მოწყობილობების რაოდენობა ცხრილი 1602.1-ის მიხედვით													
სართულები	დაკავებულობა და დაკავებულობის დატვირთვის ჯამური მაჩვენებელი	ფიქსირებული მოწყობილობები(ცალი)											
		უნიტაზი		ტუალეტის ხელსაბანები		აბაზანა/შხაპი		სასმელი წყლის ფანტანი		სამომსახურეო ნიჟარა		სამზარეულოს ნიჟარა	
		მოთხოვნილი	გათვალისწინებული	მოთხოვნილი	გათვალისწინებული	მოთხოვნილი	გათვალისწინებული	მოთხოვნილი	გათვალისწინებული	მოთხოვნილი	გათვალისწინებული	მოთხოვნილი	გათვალისწინებული
პირველი სართული	სქ (დ.დ. 75) თვ-3 (დ.დ. 225)	9	11	5	5	-	-	1	1	1	1	-	-
მეორე სართული	სქ (დ.დ-76) თვ-2 (დ.დ-224)	9	11	5	5	-	-	1	1	1	1	-	-
მესამე სართული	სქ (დ.დ-75)	3	11	2	5	-	-	1	1	1	1	-	-
მეოთხე სართული	სქ (დ.დ-75)	3	11	2	5	-	-	1	1	1	1	-	-
მე-5 სართული	სქ (დ.დ.-75)	3	11	2	5	-	-	1	1	1	1	-	-

გეგმა -3.45 ნიშნულზე

არსებული

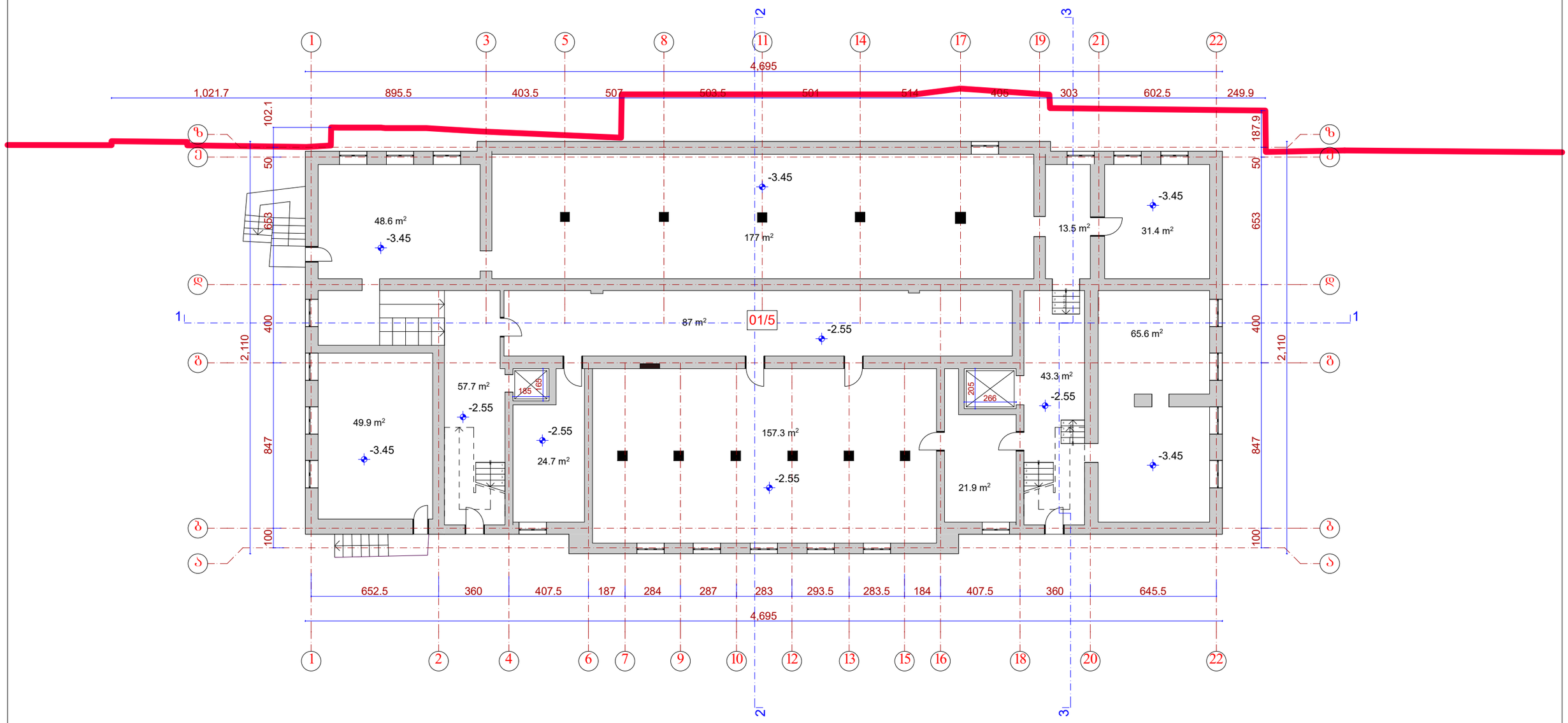

	ი.მ. ევგენი ქორქია						
დირექტორი		ე. ქორქია	თბილისი, ვაჟა-ფშაველას გამზ. №18ა 01.10.15.009.006				
ავტორი		ე. ქორქია					
შეასრულა		მ. აბაიშვილი	გეგმა -3.45 ნიშნულზე არსებული				
კონსტრუქტორი		ლ. აბაშიძე					
						მასშტაბი	
						1:100	

გეგმა 0.00 ნიშნულზე

არსებული

0.00 (475.50)

01/5

216 m²

48.6 m²

38 m²

41 m²

49.1 m²

68.7 m²

28.8 m²

24.7 m²

157.3 m²

21.9 m²

31.4 m²

68.7 m²

73.6 m²

60.1 m²

03/1

-1.03 (474.47)

48.3 m²

1.6 m²

		ი.მ. ევგენი ქორქია				
დირექტორი		ე. ქორქია	თბილისი, ვაჟა-ფშაველას გამზ. №18ა 01.10.15.009.006			
ავტორი		ე. ქორქია				
შემსრულა		მ. აბაიშვილი	გეგმა 0.00 ნიშნულზე არსებული			
კონსტრუქტორი		ლ. აბაშიძე				
						მასშტაბი 1:100

გეგმა 4.55 ნიშნულზე

არსებული

1 3 5 8 11 14 17 19 22

4,695

1,021.7 895.5 403.5 507 503.5 501 514 405 905.5 249.9

102.1 50 653 400 847 100 2,010

187.9 50 653 400 847 100 2,010

ზ ე დ 1 ბ ბ

36.4 m²

4.55

48.6 m²

177 m²

4.55

4.55

49.1 m²

4.55

112.2 m²

01/5

68.7 m²

4.55

28.8 m²

185 165

163.8 m²

24.7 m²

5.15

205 266

21.9 m²

31.4 m²

68.7 m²

4.55

652.5 360 407.5 1,802 407.5 360 645.5

4,695

1 2 4 6 16 18 20 22

33.2 m²

2.70

4

1 2 3

2,050

620.3 119.7 1,250

ე დ 1 ბ ა

1,330 1,125 145

305 529 436 1,330

2.55

73.6 m²

59.5 m²

2.55

03/1

48.3 m²

2.55

1.6 m²

73.8 740 1,250

2,050

2 3

		ი.მ. ეგნენი ქორქია				
დირექტორი		ე. ქორქია	თბილისი, ვაჟა-ფშაველას გამზ. №18ა 01.10.15.009.006			
ავტორი		ე. ქორქია				
შემსრულა		მ. აბაიშვილი	გეგმა 4.55 ნიშნულზე არსებული			
კონსტრუქტორი		ლ. აბაშიძე				
						მასშტაბი
						1:100

გეგმა 8.25 ნიშნულზე

არსებული

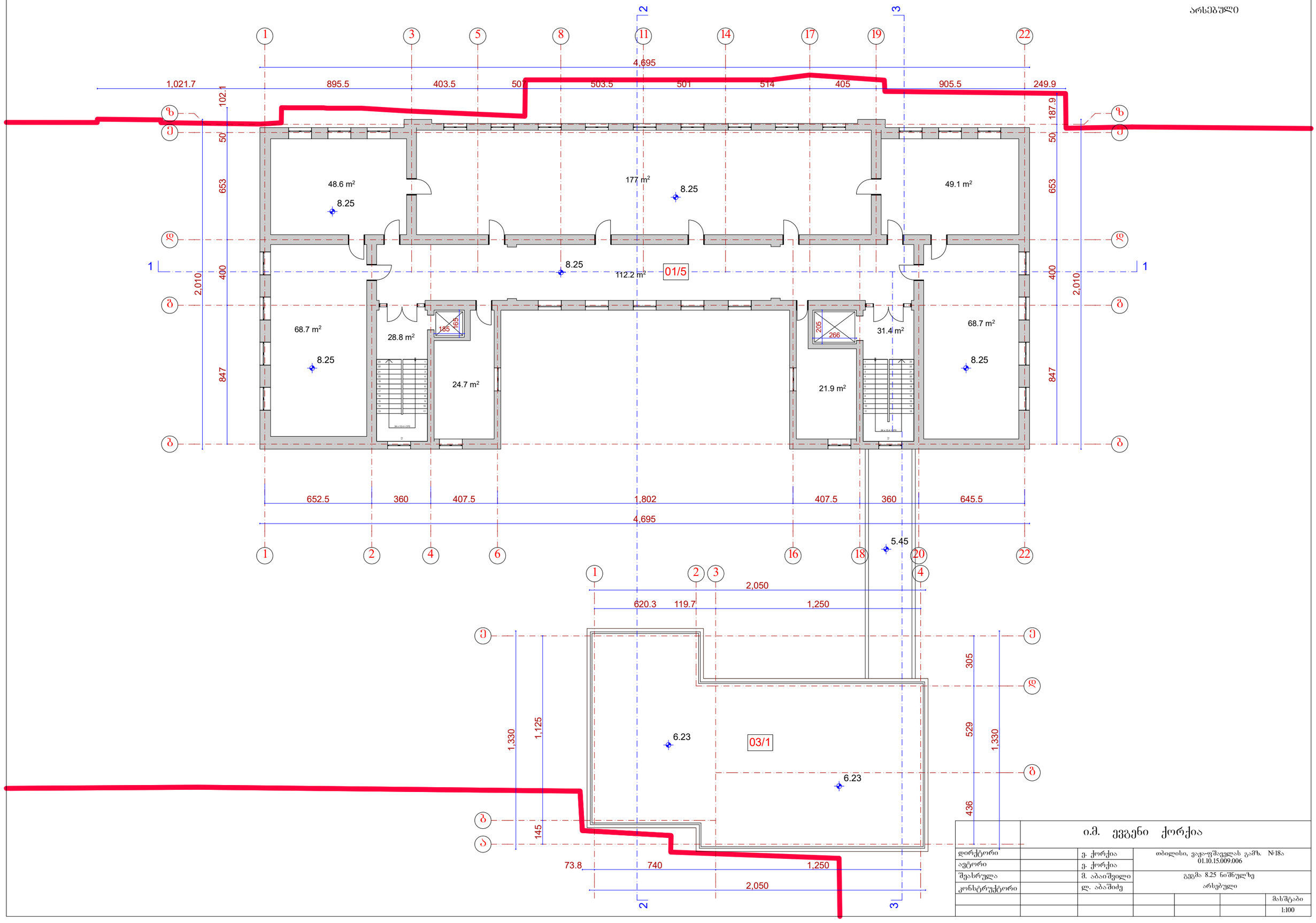

გეგმა 11.95 ნიშნულზე

არსებული

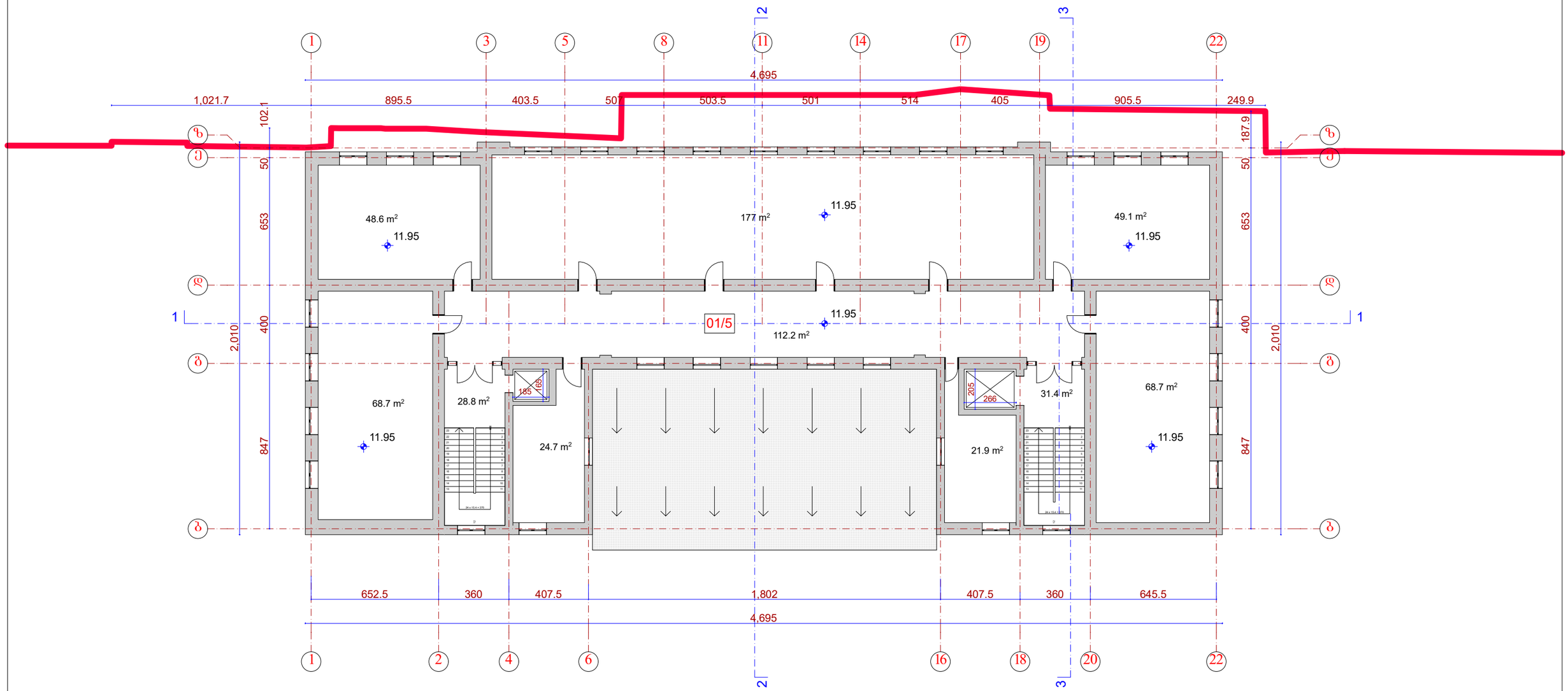

	ი.მ. ევგენი ქორქია					
დირექტორი		ე. ქორქია	თბილისი, ვაჟა-ფშაველას გამზ. №18ა 01.10.15.009.006			
ავტორი		ე. ქორქია				
შემსრულა		მ. აბაიშვილი	გეგმა 11.95 ნიშნულზე არსებული			
კონსტრუქტორი		ლ. აბაშიძე				
						მასშტაბი
						1:100

გეგმა 15.65 ნიშნულზე

არსებული

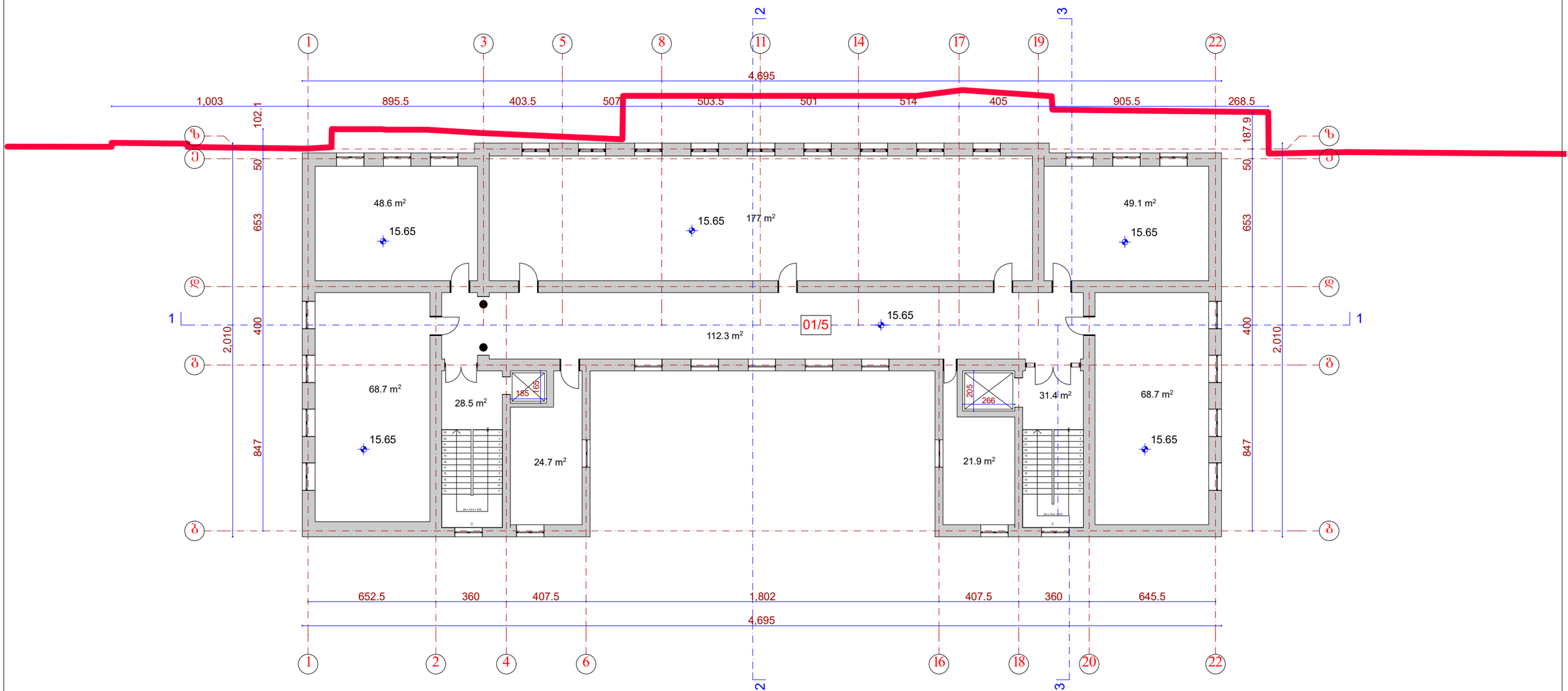

დირექტორი		ე. ქორქია					
ავტორი		ე. ქორქია					
შეასრულა		მ. აბაიშვილი					
კონსტრუქტორი		ლ. აბაშიძე					
							მასშტაბი
							1:100

ი.მ. ევგენი ქორქია

თბილისი, ვაჟა-ფშაველას გამზ. №18ა

01.10.15.009.006

გეგმა 15.65 ნიშნულზე

არსებული

სახურავის გეგმა

არსებული

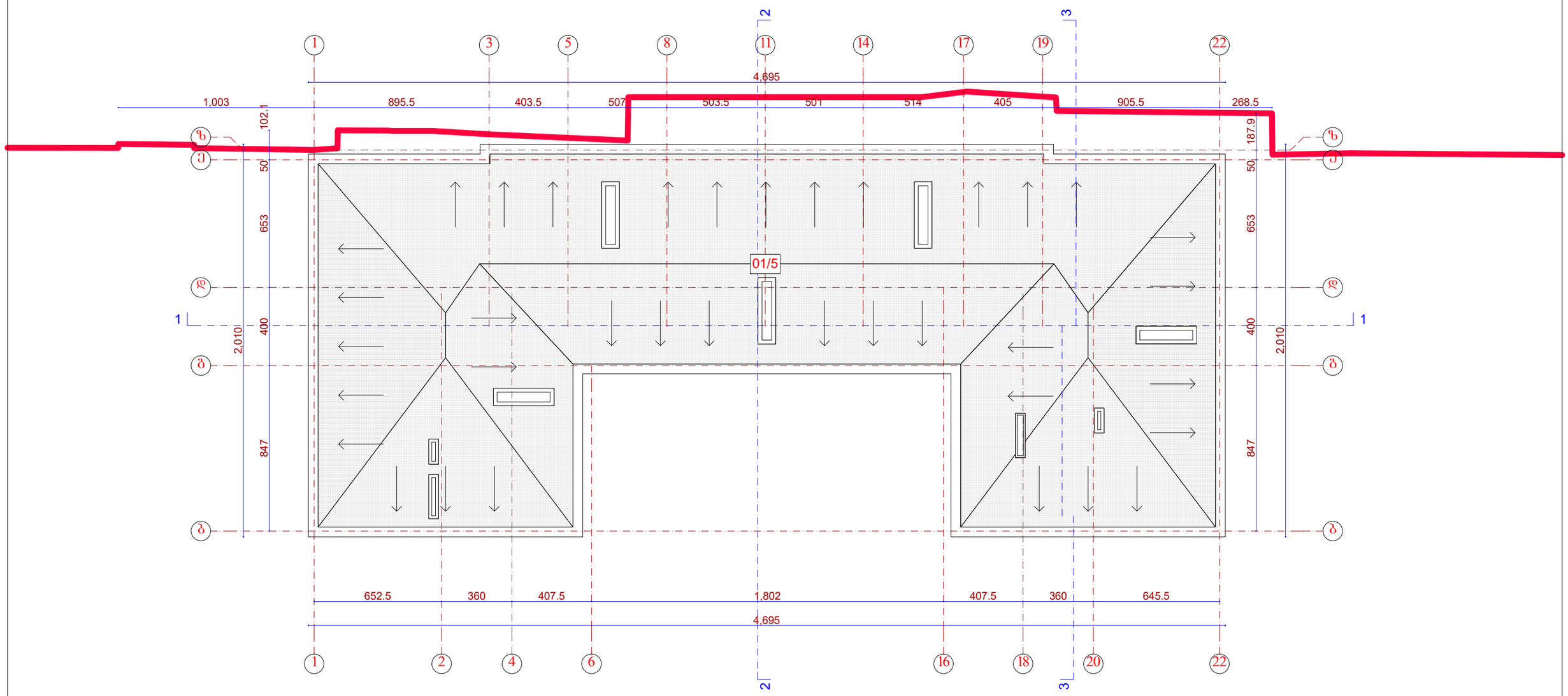

გეგმა -3.45 ნიშნულზე

საპროექტო

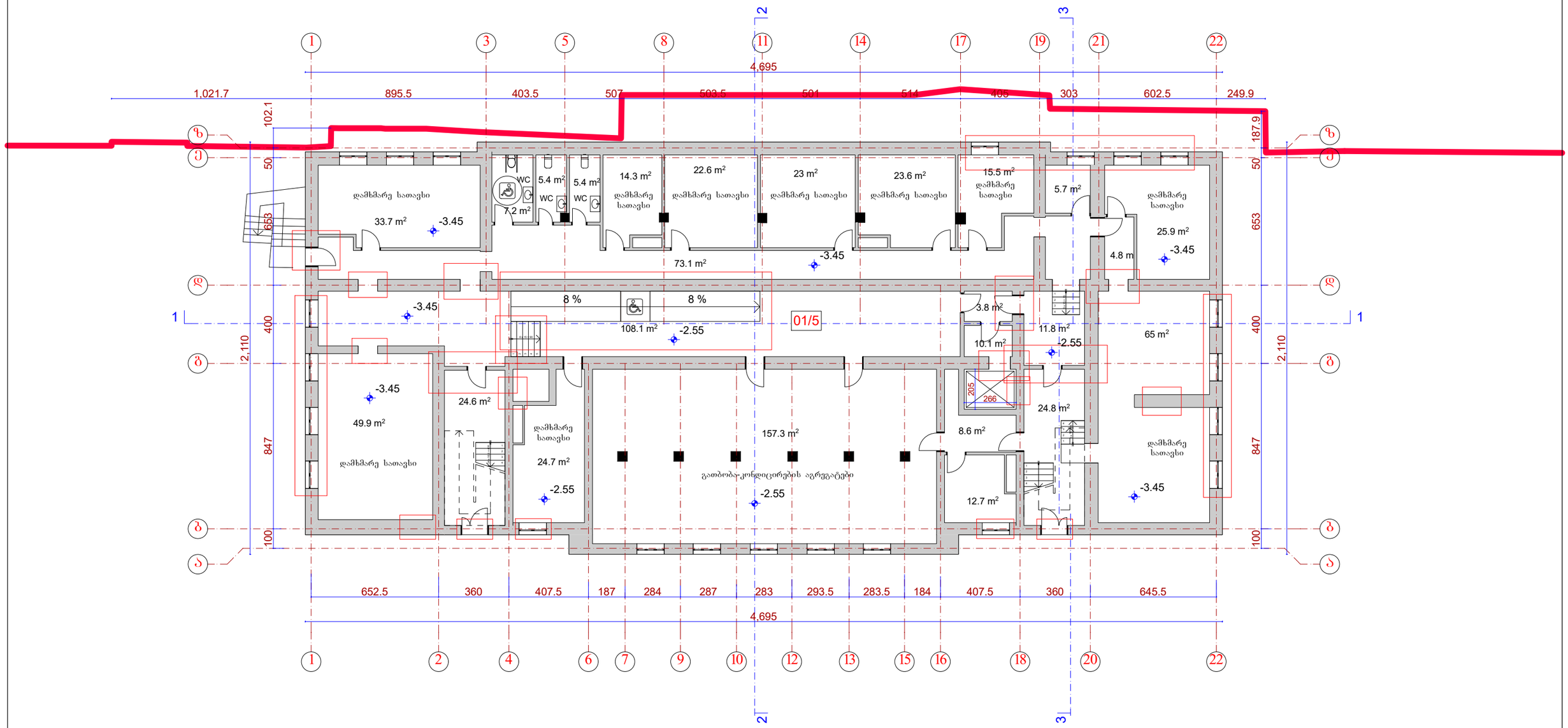

აღნიშნულია დასაკორექტირებელი არეალები

აღნიშნულია გადახურვის ფილის ის მონაკვეთები რომლთა გამაბრებაც იგეგმება

	ი.მ. ევგენი ქორქია					
დირექტორი		ე. ქორქია	თბილისი, ვაჟა-ფშაველას გამზ. №18ა 01.10.15.009.006			
ავტორი		ე. ქორქია				
შეასრულა		მ. აბაიშვილი	გეგმა -3.45 ნიშნულზე საპროექტო			
კონსტრუქტორი		ლ. აბაშიძე				
						მასშტაბი
						1:100

გეგმა 0.00 ნიშნულზე

საპროექტო

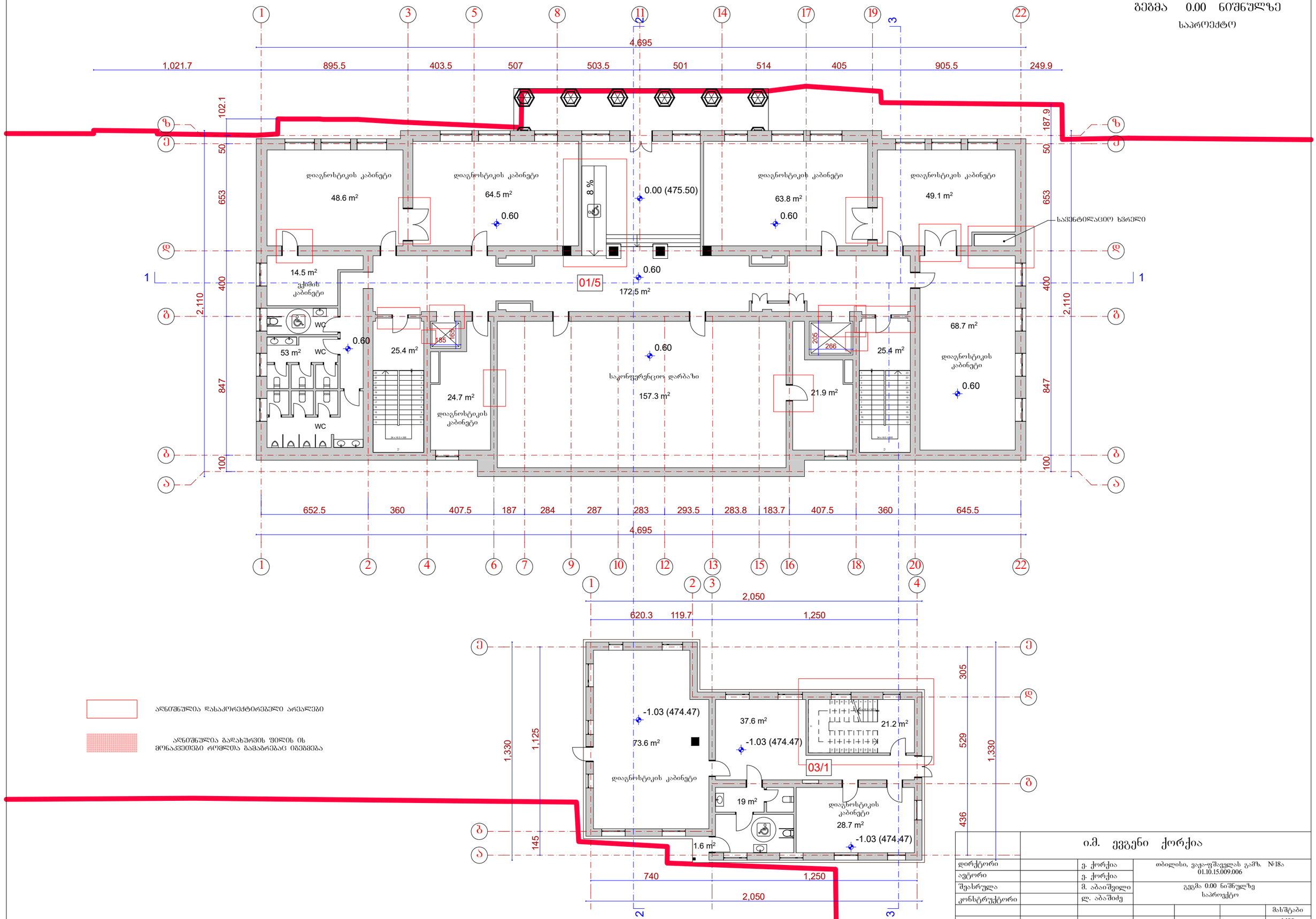

აღნიშნულია დასაკორექტირებელი არეალები

აღნიშნულია გადახურვის ფილის ის მონაკვეთები რომლთა გამაბრებაც იგეგმება

გეგმა 4.55 ნიშნულზე

საპროექტო

ალნიშნულია დასაკორექტირებელი არეალები

ალნიშნულია გადახურვის ფილის ის მონაკვეთები რომლთა გამაბრებაც იგეგმება

დირექტორი		ე. ქორქია				
ავტორი		ე. ქორქია				
შეასრულა		მ. აბაიშვილი				
კონსტრუქტორი		ლ. აბაშიძე				
						მასშტაბი
						1:100

ი.მ. ეგეგნი ქორქია

თბილისი, ვაჟა-ფშაველას გამზ. №18ა
01.10.15.009.006

გეგმა 4.55 ნიშნულზე
საპროექტო

გეგმა 8.25 ნიშნულზე

საპროექტო

ალნიშნულია დასაკორექტირებელი არეალები

ალნიშნულია გადახურვის ფილის ის მონაკვეთები რომლთა გამაბრებაც იგეგმება

დირექტორი		ე. ქორქია	თბილისი, ვაჟა-ფშაველას გამზ. №18ა 01.10.15.009.006			
ავტორი		ე. ქორქია				
შეასრულა		მ. აბაიშვილი	გეგმა 8.25 ნიშნულზე საპროექტო			
კონსტრუქტორი		ლ. აბაშიძე				
						მასშტაბი
						1:100

გეგმა 11.95 ნიშნულზე

საპროექტო

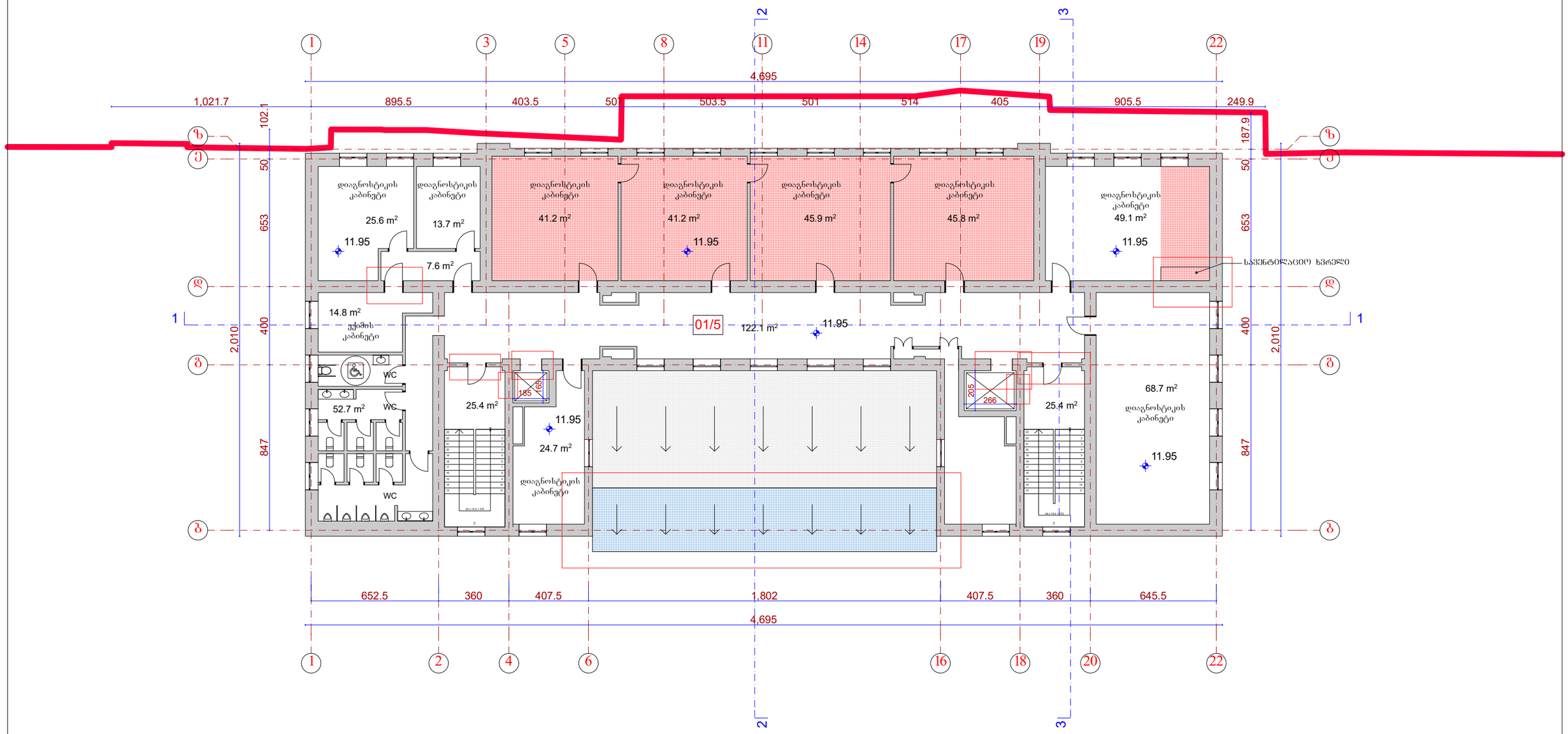

ალნიშნულია დახაკორექტირებელი არეალები

ალნიშნულია გადახურვის ფილის ის ზონაკვეთები რომლთა გამაბრეცაც იგეგმება

გეგმა 15.65 ნიშნულზე

საპროექტო

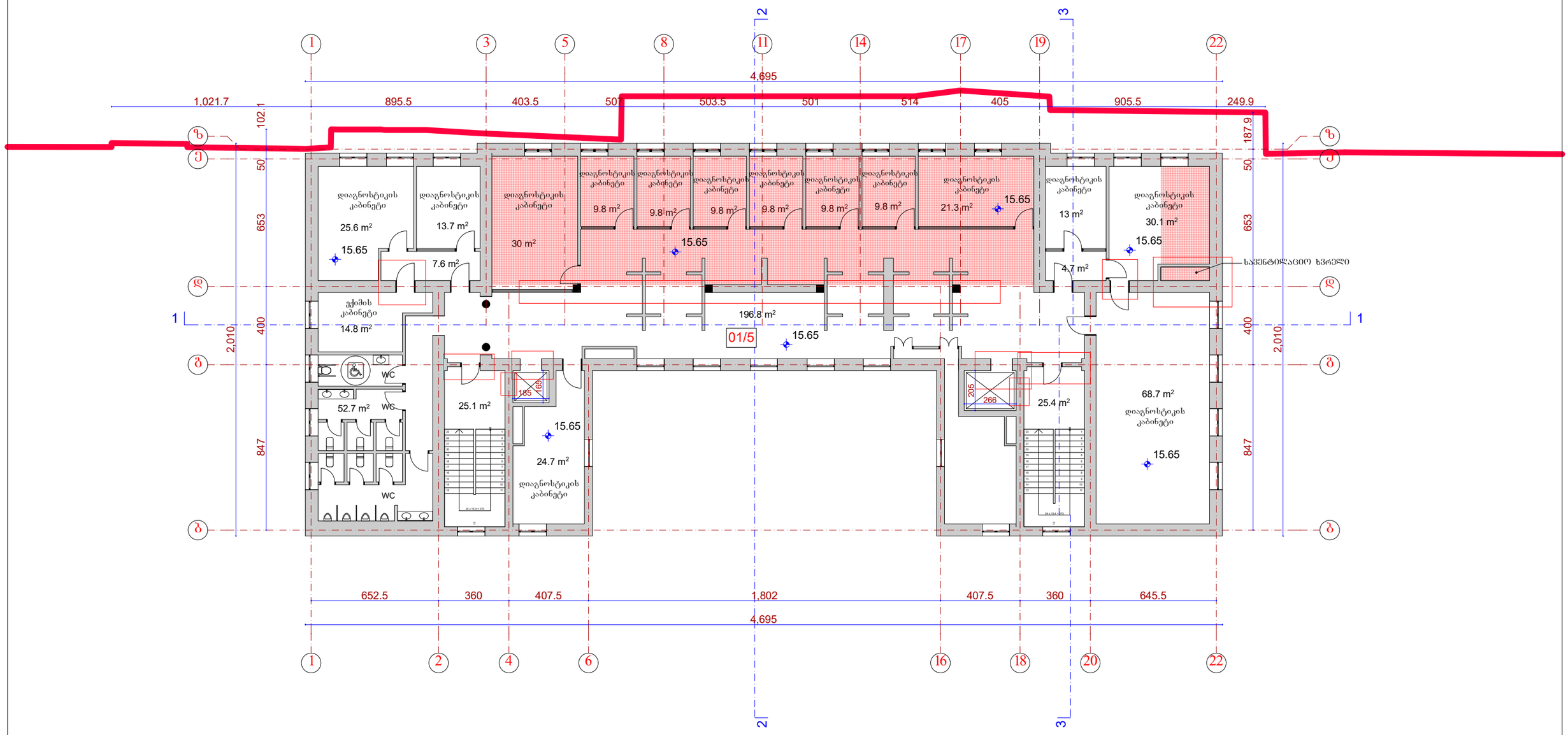

აღნიშნულია დასაკორექტირებელი არეალები

აღნიშნულია გადახურვის ფილის ის მონაკვეთები რომლთა გამაბრებაც იგეგმება

	ი.მ. ევგენი ქორქია						
დირექტორი		ე. ქორქია	თბილისი, ვაჟა-ფშაველას გამზ. №18ა 01.10.15.009.006				
ავტორი		ე. ქორქია					
შეასრულა		მ. აბაიშვილი	გეგმა 15.65 ნიშნულზე საპროექტო				
კონსტრუქტორი		ლ. აბაშიძე					
						მასშტაბი	
						1:100	

სახშრავის გეგმა

საპროექტო

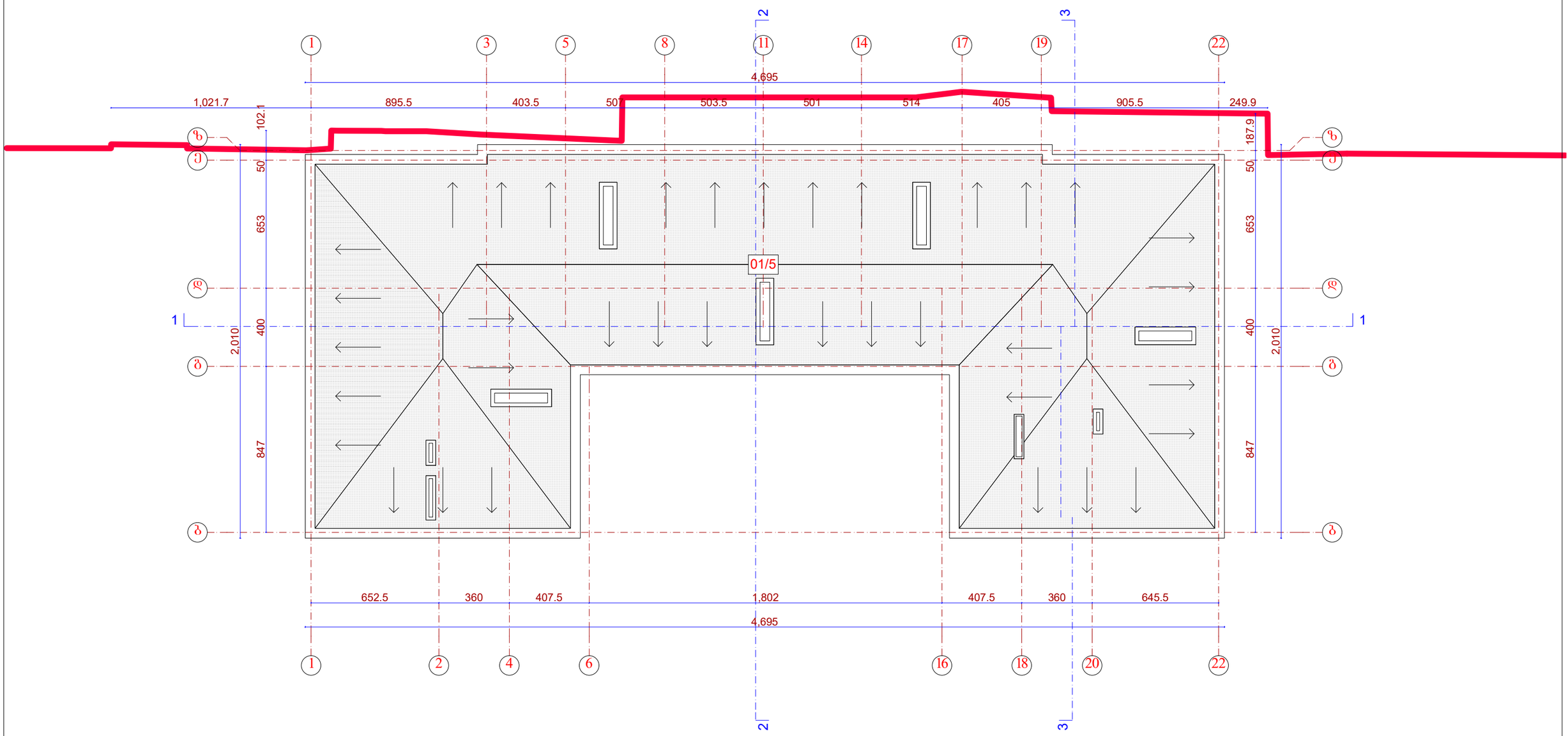

აღნიშნულია დასაპროექტირებელი არეალები

აღნიშნულია გადახურვის ფილის ის მონაკვეთები რომლთა გამაბრებაც იგეგმება

	ი.მ. ევგენი ქორქია						
დირექტორი		ე. ქორქია	თბილისი, ვაჟა-ფშაველას გამზ. №18ა 01.10.15.009.006				
ავტორი		ე. ქორქია					
შესრულა		მ. აბაიშვილი	სახურავის გეგმა საპროექტო				
კონსტრუქტორი		ლ. აბაშიძე					
							მასშტაბი
							1:100

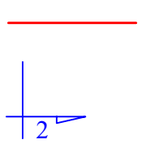

მიწის ნაკვეთის საკადასტრო საზღვარი

ჭრილის ხაზი

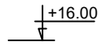

ნიშნული



სახანძრო ღგარი



გასასვლელი



ხელის ცეცხლმაქრი

საცხოვრებელი ბინა	
სც - 2	114.0 მ^2
დ. დ. ფ	18.6
დ. დ.	6

- სივრცის დასახელება
- მთლიანი ფართი
- დაჯავებულობის დატვირთვის ფაქტორი
- დაჯავებულობის დატვირთვა
- დაჯავებულობის ჯგუფი

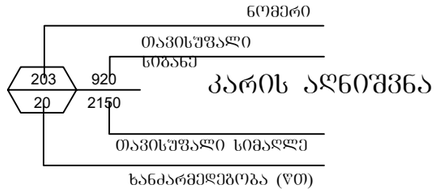

კარის აღნიშვნა



გასასვლელის სვლაბეზი

მისაწვდომი სვლაბეზი

ცეცხლმედეგობის ხარისხი (ერთსაათიანი)

ცეცხლმედეგობის ხარისხი (ორსაათიანი)



კვამლის ავტომატური აღმომჩენი



კვამლზე მორეაგირე მაუწყებელი



ავტოსაშხეფი

	ი.მ. ევგენი ქორქია						
დირექტორი		ე. ქორქია	თბილისი, ვაჟა-ფშაველას გამზ. №18ა 01.10.15.009.006				
ავტორი		ე. ქორქია					
შეასრულა		მ. აბაიშვილი	პირობითი აღნიშვნები				
კონსტრუქტორი		ლ. აბაშიძე					
							მასშტაბი

	ი.მ. ჭვაბეი ქოქაია					
ლიტერატი		ქ. ქობულეთი	ობიექტი: ზეგარ-ჭვაბეის გვ.ტიპი. №18ა 01.10.15.009.006			
შემსრულებელი		ქ. ქობულეთი				
მშენებლობის ხელმძღვანელი		ს. ალპიური ტურიზმის ცენტრი	ქობულეთის -345 ნიშნული ზეგარ-ჭვაბეის ტიპის სასტუმრო			
კონსტრუქციული ნაწილის მთავარი ინჟინერ-პროექტანტი		ფილიალი ქ. ბათუმში				
						1:200

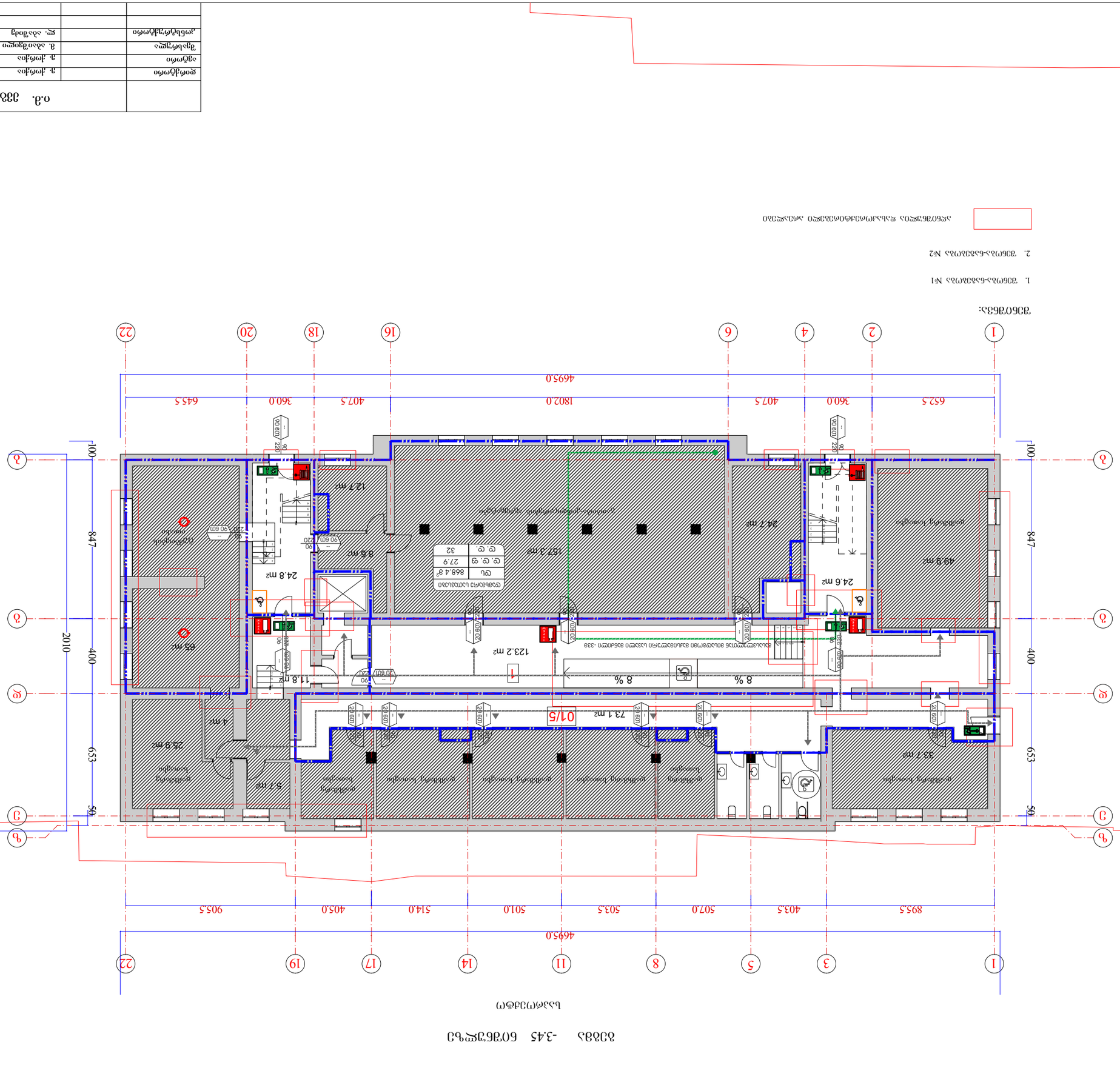
ვერტიკალური ცირკულაციის ელემენტები
ტექნიკური სართული
ტექნიკური სართული
ტექნიკური სართული

გეგმა 0.00 ნიშნულზე

სააროესტრო

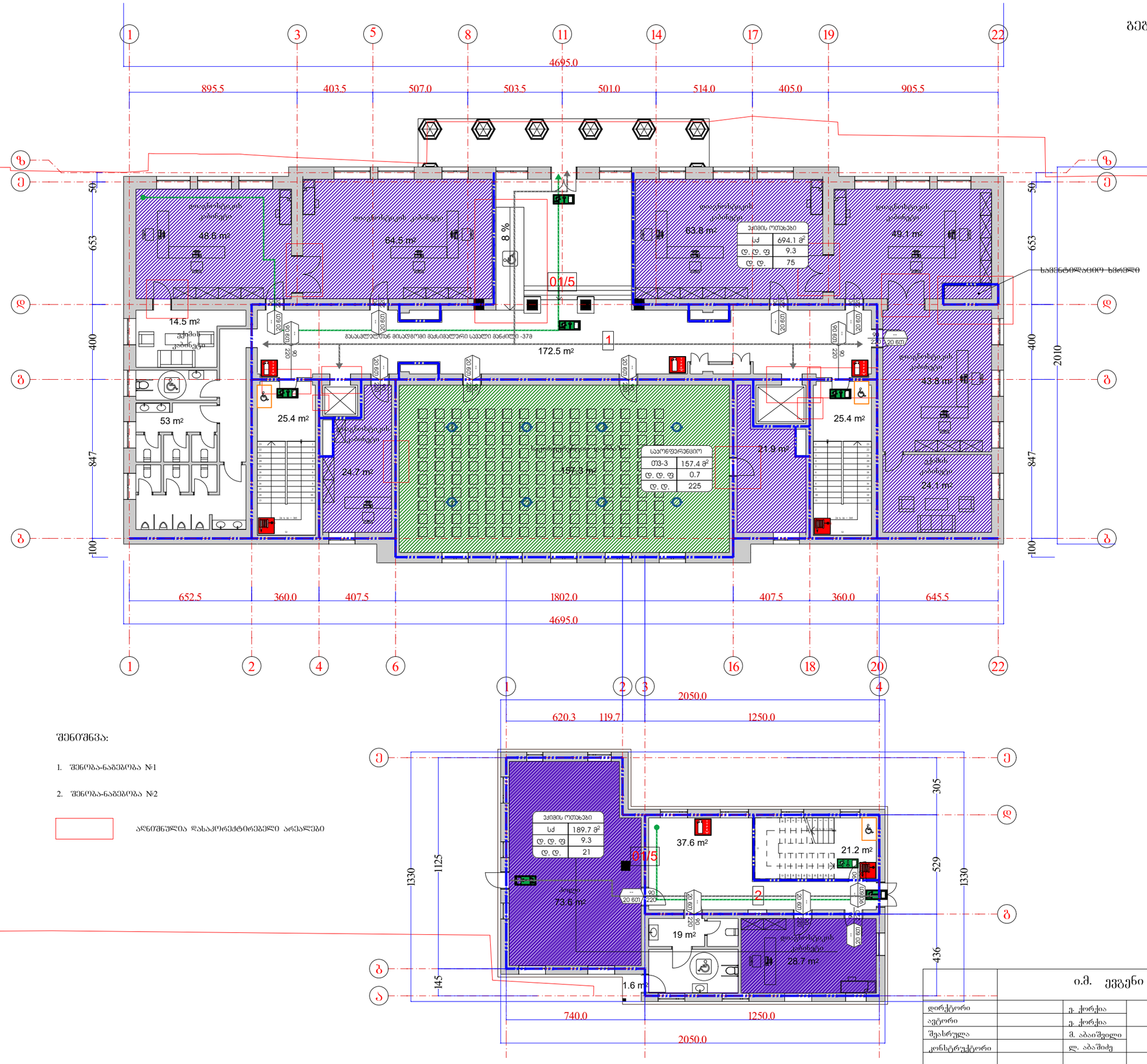

შენიშვნა:

1. შენობა-ნაგებობა №1
2. შენობა-ნაგებობა №2

ალნიშნულია დასაკორექტირებელი არეალები

			ი.მ. ევგენი ქორქია				
დირექტორი		ე. ქორქია	თბილისი, ვაჟა-ფშაველას გამზ. №18ა 01.10.15.009.006				
ავტორი		ე. ქორქია					
შეასრულა		მ. აბაიშვილი	გეგმა 0.00 ნიშნულზე საპროექტო				
კონსტრუქტორი		ლ. აბაშიძე					
						მასშტაბი	
						1:200	

გეგმა 4.55 ნიშნულზე

სააროუქტო

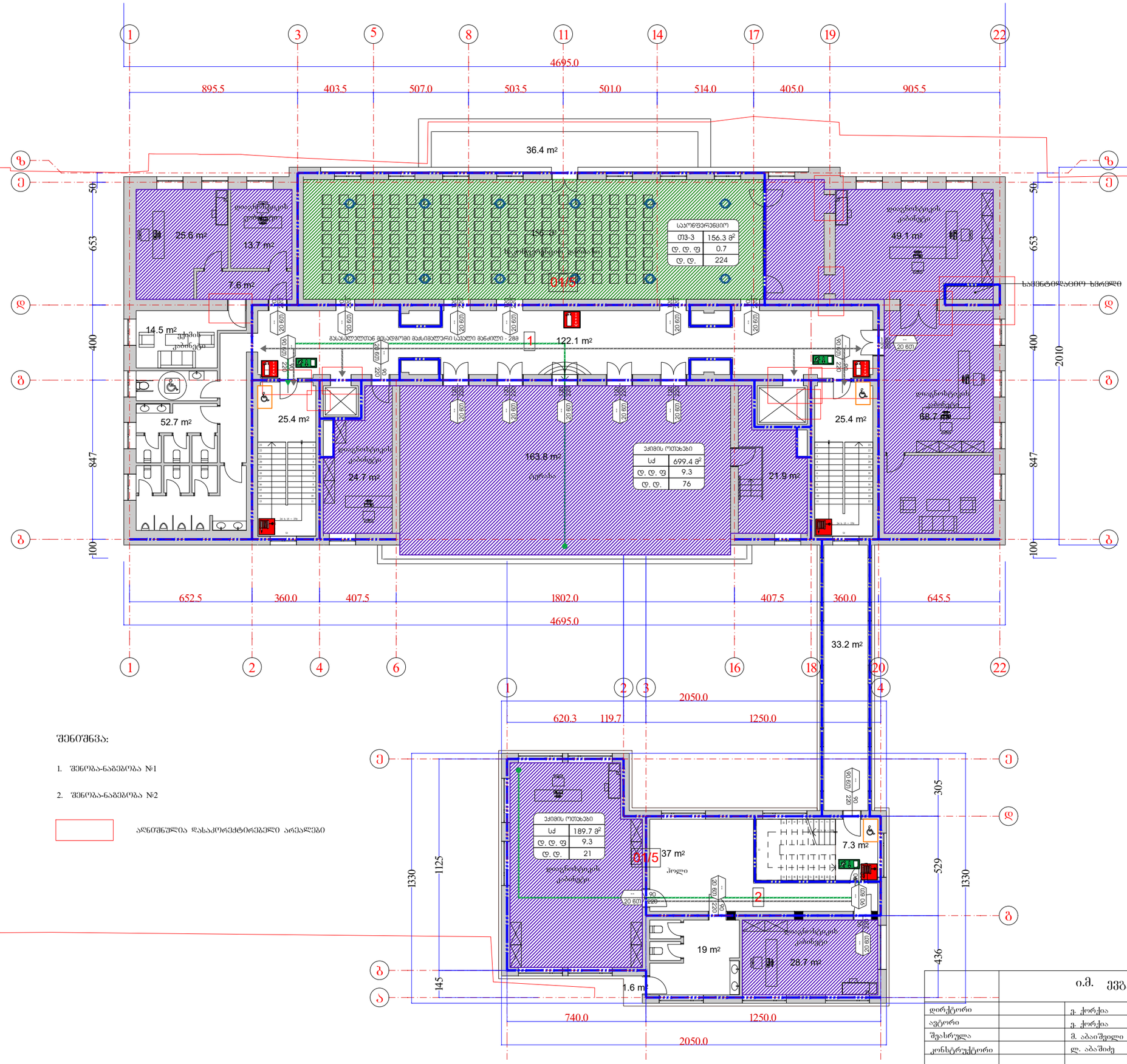

საერთფარენციო	
ᲝᲗ-3	156.3 მ²
ღ. ღ. ფ	0.7
ღ. ღ.	224

ᲥᲘᲛᲘᲡ ᲝᲗᲐᲮᲔᲑᲘ	
სძ	699.4 მ²
ღ. ღ. ფ	9.3
ღ. ღ.	76

ᲥᲘᲛᲘᲡ ᲝᲗᲐᲮᲔᲑᲘ	
სძ	189.7 მ²
ღ. ღ. ფ	9.3
ღ. ღ.	21

ᲨᲔᲜᲘᲨᲕᲜᲐ:

1. ᲨᲔᲜᲝᲑᲐ-ᲜᲐᲒᲔᲒᲝᲑᲐ №1
2. ᲨᲔᲜᲝᲑᲐ-ᲜᲐᲒᲔᲒᲝᲑᲐ №2

ᲐᲦᲜᲘᲨᲜᲣᲚᲘᲐ ᲓᲐᲚᲐᲙᲝᲠᲔᲥᲢᲝᲠᲔᲑᲔᲚᲘ ᲐᲠᲔᲐᲚᲔᲑᲘ

		ი.მ. ევგენი ქორქია					
დირექტორი		ე. ქორქია	თბილისი, ვაჟა-ფშაველას გამზ. №18ა 01.10.15.009.006				
ავტორი		ე. ქორქია					
შეასრულა		მ. აბაიშვილი	გეგმა 4.55 ნიშნულზე საპროექტო				
კონსტრუქტორი		ლ. აბაშიძე					
						მასშტაბი	
						1:200	

გეგმა 8.25 ნიშნულზე

საპროექტო

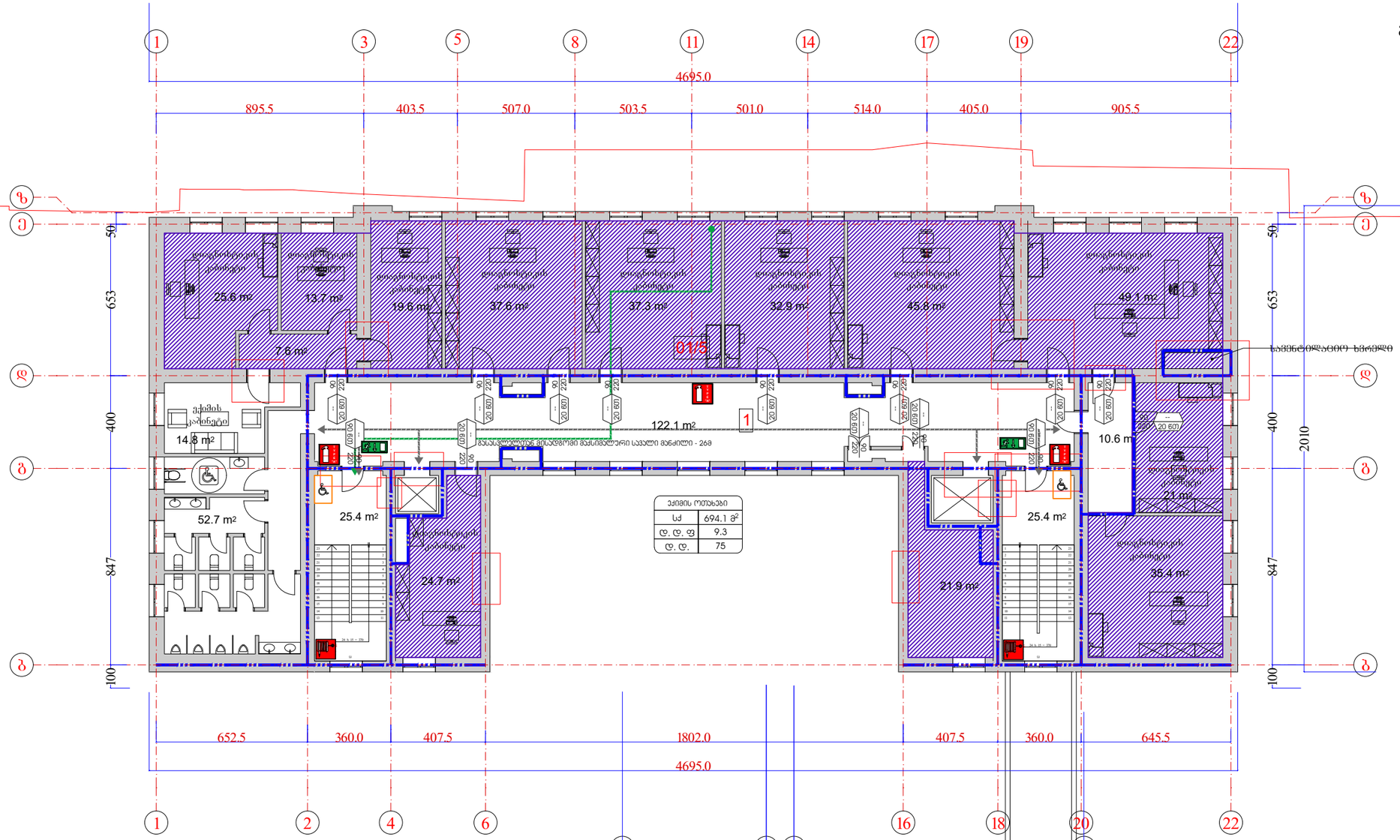

შენიშვნა:

1. შენობა-ნაგებობა №1
2. შენობა-ნაგებობა №2

ადნიშნულია დახაკორექტირებელი არეალები

			ი.მ. ევგენი ქორქია			
დირექტორი		ე. ქორქია	თბილისი, ვაჟა-ფშაველას გამზ. №18ა 01.10.15.009.006			
ავტორი		ე. ქორქია				
შეასრულა		მ. აბაიშვილი	გეგმა 8.25 ნიშნულზე საპროექტო			
კონსტრუქტორი		ლ. აბაშიძე				
						მასშტაბი
						1:200

გეგმა 11.95 ნიშნულზე

საპროექტო

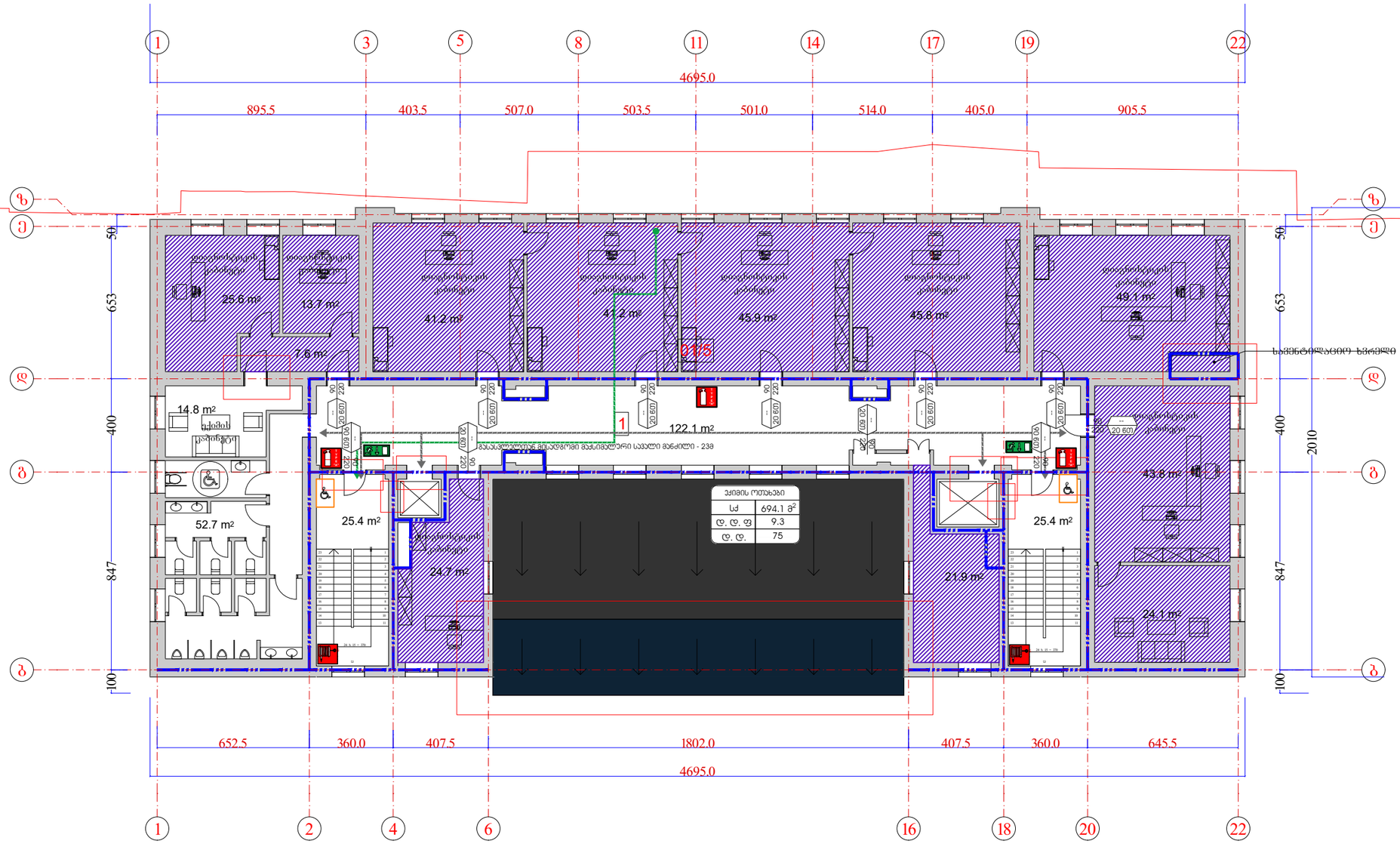

შენიშვნა:

1. შენობა-ნაგებობა №1
2. შენობა-ნაგებობა №2

ალნიშნულია დასაკორექტირებელი არეალები

	ი.მ. ევგენი ქორქია						
დირექტორი		ე. ქორქია	თბილისი, ვაჟა-ფშაველას გამზ. №18ა 01.10.15.009.006				
ავტორი		ე. ქორქია					
შეასრულა		მ. აბაიშვილი	გეგმა 11.95 ნიშნულზე საპროექტო				
კონსტრუქტორი		ლ. აბაშიძე					
							მასშტაბი
							1:200

	о.д. ддбдбо дмфдоо					
ерофдбфмо	д. дмфдоо	ооэерооо, дедф-ўдгдерддерь дэдгд. №18а 01.10.15.009.006				
дфоф	д. дмфдоо					
ўдерфдбдфо	д. ддгдерўдерддерь дэдгд. №18а	3ддбд 15.65 бо'ўдбгдерўь'ўд ьдзфмдўдфо				
дмбдфдбдўдфмо	ре. ддгдпод					
						8дьўдбдгдо
						12200

Экспликация помещений

Условные обозначения

Технико-экономические показатели

Планировочная схема

1. Планировка-балансовая №1

2. Планировка-балансовая №2

Граница земельного участка, предоставленного для строительства

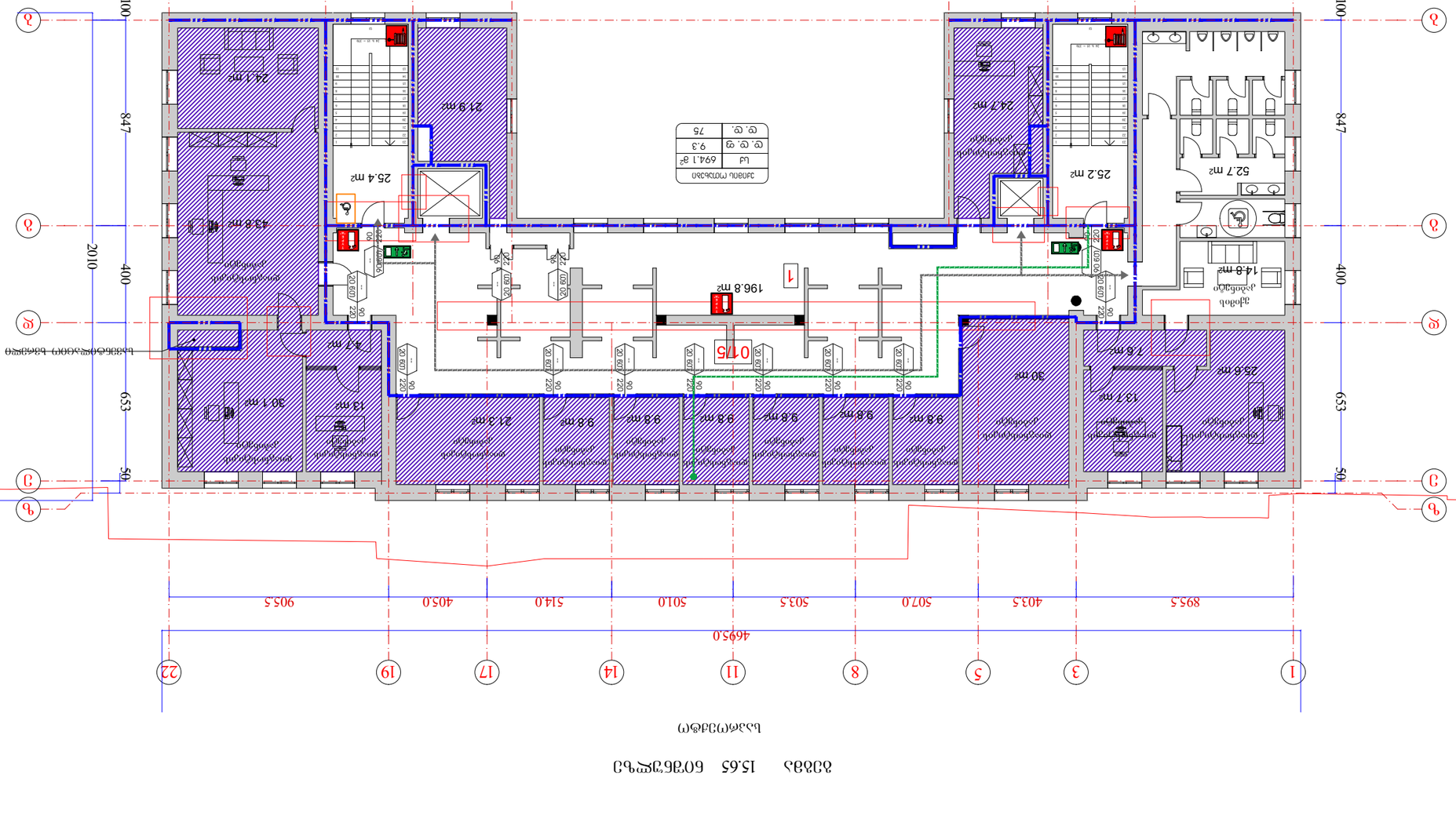

შენობა-ნაგებობა №1

ჭრილი 1-1

საპროექტო

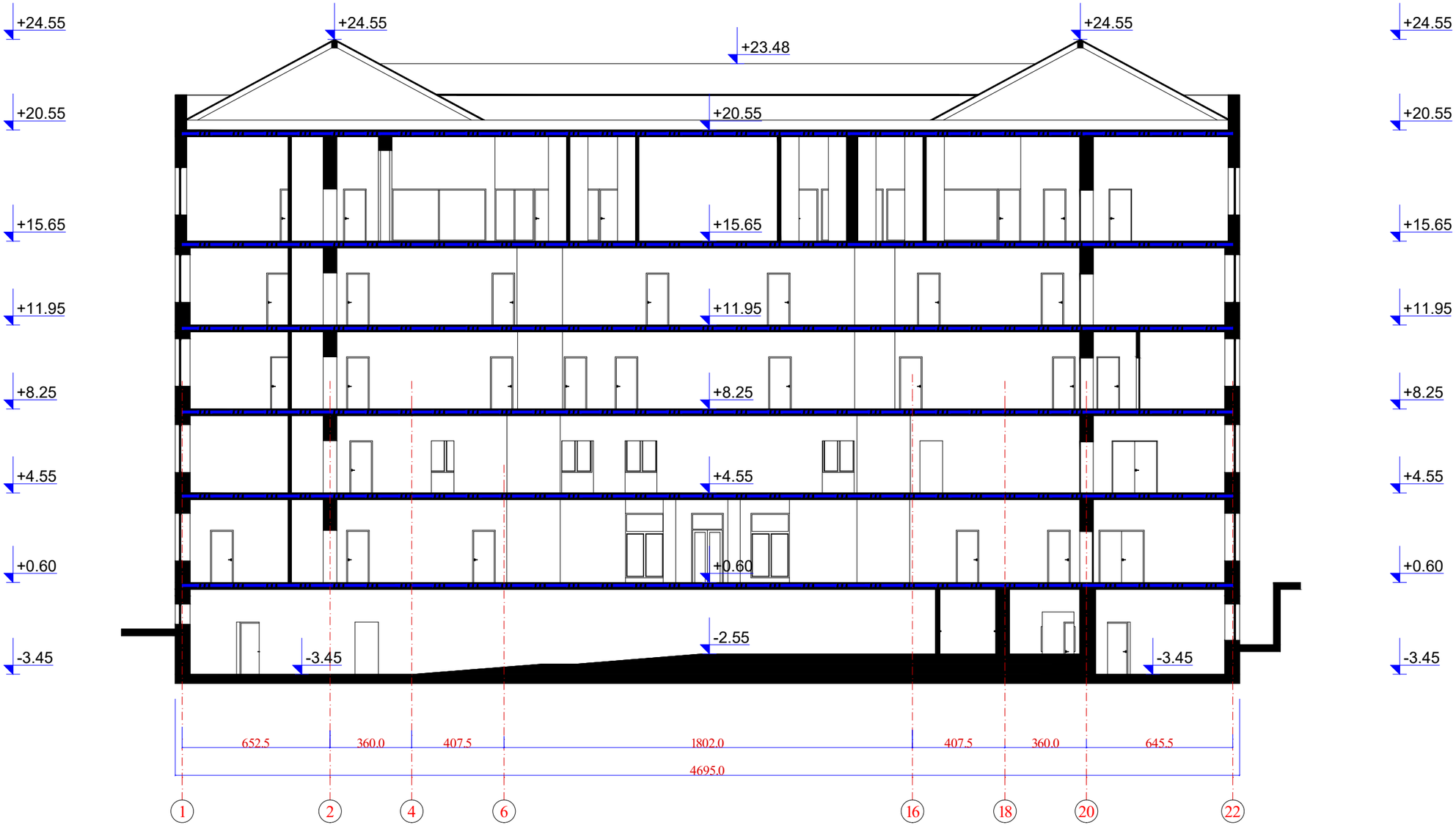

	ი.მ. ევგენი ქორქია						
დირექტორი		ე. ქორქია	თბილისი, ვაჟა-ფშაველას გამზ. №18ა				
ავტორი		ე. ქორქია	01.10.15.009.006				
შეასრულა		მ. აბაიშვილი	ჭრილი 1-1 საპროექტო				
კონსტრუქტორი		ლ. აბაშიძე					
							მასშტაბი
							1:200

შენობა-ნაგებობა №1 და №2

ჭრილი 2-2

საპროექტო



	ი.მ. ევგენი ქორქია					
დირექტორი		ე. ქორქია	თბილისი, ვაჟა-ფშაველას გამზ. №18ა 01.10.15.009.006			
ავტორი		ე. ქორქია				
შეასრულა		მ. აბაიშვილი	ჭრილი 2-2 საპროექტო			
კონსტრუქტორი		ლ. აბაშიძე				
						მასშტაბი
						1:200

შენობა-ნაგებობა №1 და №2

ჭრილი 3-3

საპროექტო

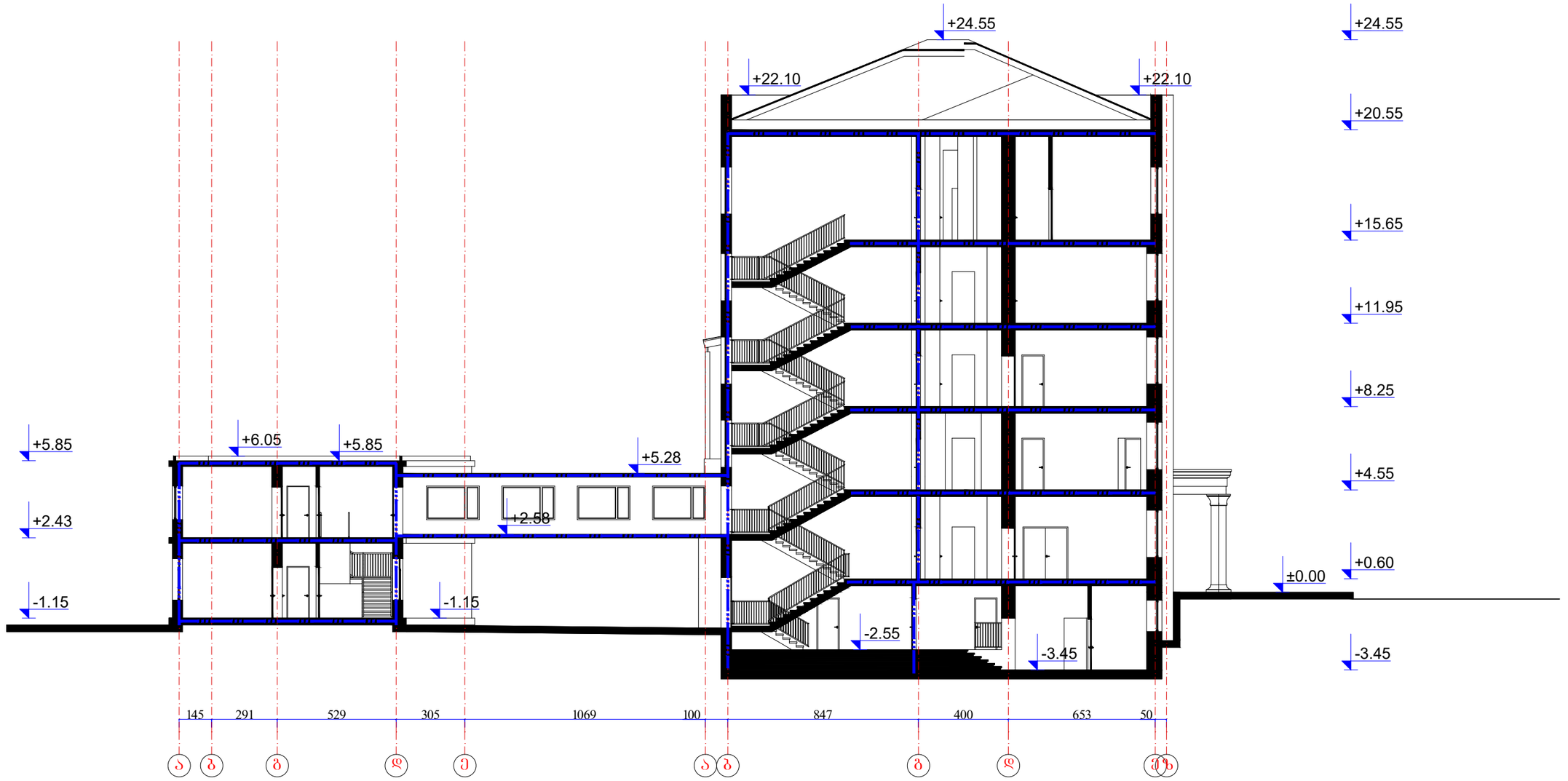

	ი.მ. ევგენი ქორქია						
დირექტორი		ე. ქორქია	თბილისი, ვაჟა-ფშაველას გამზ. №18ა 01.10.15.009.006				
ავტორი		ე. ქორქია					
შეასრულა		მ. აბაიშვილი	ჭრილი 3-3 საპროექტო				
კონსტრუქტორი		ლ. აბაშიძე					
							მასშტაბი
							1:200