ტოპოგრაფიული რუკა

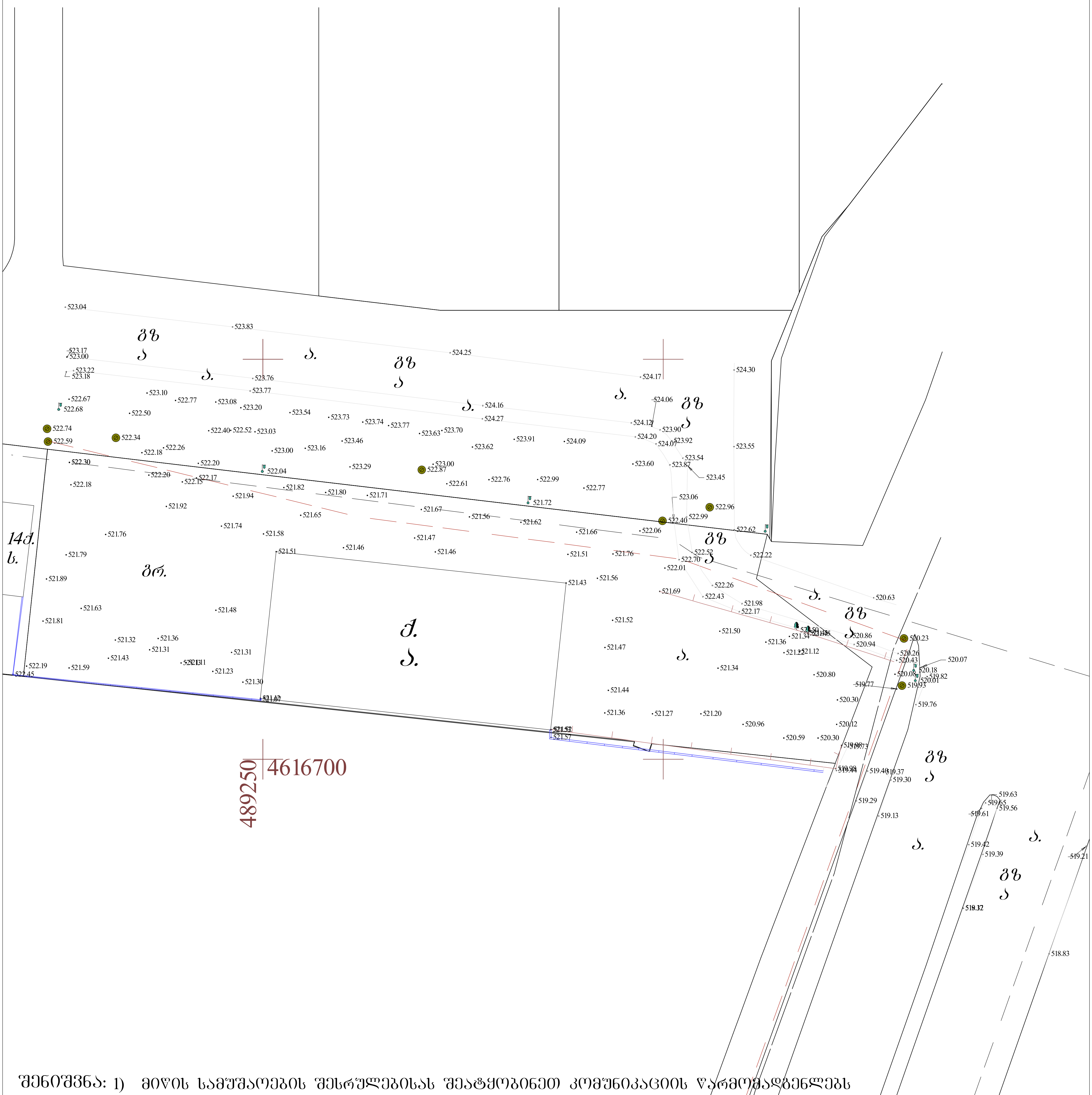

შენიშვნა: 1) მიწის სამუშაოების შესრულებისას შეატყობინეთ კომუნიკაციის წარმომადგენლებს

პირობითი აღნიშვნები

მიწისქვეშა კომუნიკაციები			
გაზის მილი	ნაკვეთის საზღვარი	ბუჩქი	ცოცხალი ღობე
დენის კაბელი	შენობა	ვარდის ბუჩქი	ტრანსფორმატორი
კანალიზაცია	არკა	დაფნა	რადიო ან ტელე ანძა
წყლის მილი	სერვიტუტი	სამეთვალყურეო ჭები	ლამპიონები
კავშირგაბმულობა	ფარდული	ქვემლი	ელექტრო ბოძი
	კიბე	შადრევანი	რკინიგზა
	ფოთლოვანი ხე	ონკანი	იზოჰიფსი
	წიწვოვანი ხე	წყარო ან ჭა	მთავარი იზოჰიფსი
	ხეხილის ხე	ბენზინგასამართი სადგური	კვეთა ყოველ 0.10 მ
	პალმა	მაღალი ძაბვის გადამცემი	

კორექტირებული
რეგისტრირებული
ღობე
ბორდიური
ბეტონი
კედელი
საყრდენი კედელი
ბილიკი
გზის კონტური
ფლატე
წყლის კონტური

ტელ: +995 599-74-32-12		
დირექტორი		ლ. ლაშაური
შეასრულა		რ. ფირყულაშვილი
დამკვეთი	ქ. თბილისი, ვარკეთილი 2-სა და	
მისამართი	ვაზისუბნის საცხოვრებელი რაიონს	
	მასშტაბი 1:500 (61504/1614/1620.05.2019)	

ტოპოგრაფიული რუკა

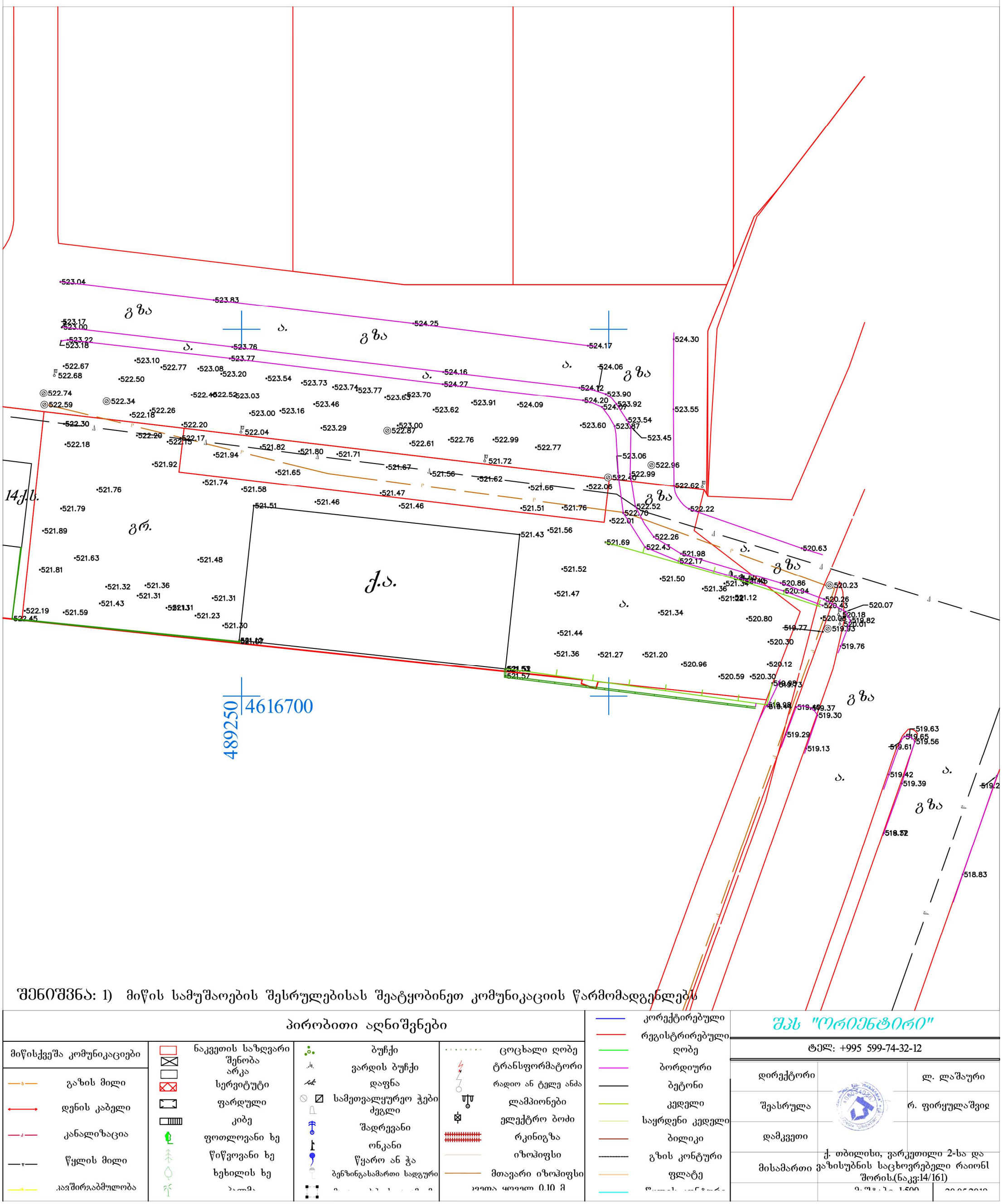

შენიშვნა: 1) მიწის სამუშაოების შესრულებისას შეატყობინეთ კომუნიკაციის წარმომადგენლებს

პირობითი აღნიშვნები

მიწისქვეშა კომუნიკაციები	ნაკვეთის საზღვარი	ბუჩქი	ცოცხალი ღობე
	შენობა	ვარდის ბუჩქი	ტრანსფორმატორი
	არკა	დაფნა	რადიო ან ტელე ანძა
გაზის მილი	სერვიტუტი	სამეთვალყურეო ჭები	ლამპიონები
დენის კაბელი	ფარდული	ძეგლი	ელექტრო ბოძი
კანალიზაცია	კიბე	შადრევანი	რკინიგზა
წყლის მილი	ფოთლოვანი ხე	ონკანი	იზოჰიფსი
	წიწვოვანი ხე	წყარო ან ჭა	მთავარი იზოჰიფსი
	ხეხილის ხე	ბენზინგასამართი სადგური	კვეთა ყოველ 0.10 მ
ავშირგაბმულობა	პალმა		

კორექტირებული	
რეგისტრირებული	
ღობე	
ბორდიური	
ბეტონი	
კედელი	
საყრდენი კედელი	
ბილიკი	
გზის კონტური	
ფლატე	

შპს "ორიენტირი"

ტელ: +995 599-74-32-12

დირექტორი		ლ. ლაშაური
შეასრულა		რ. ფირყულაშვილ
დამკვეთი		
მისამართი	ქ. თბილისი, ვარკეთილი 2-სა და ვაზისუბნის საცხოვრებელი რაიონ შორის.(ნაკვ:14/161)	
	მ. შკალა 1:500	20.05.2019

ტოპოგრაფიული რუკა

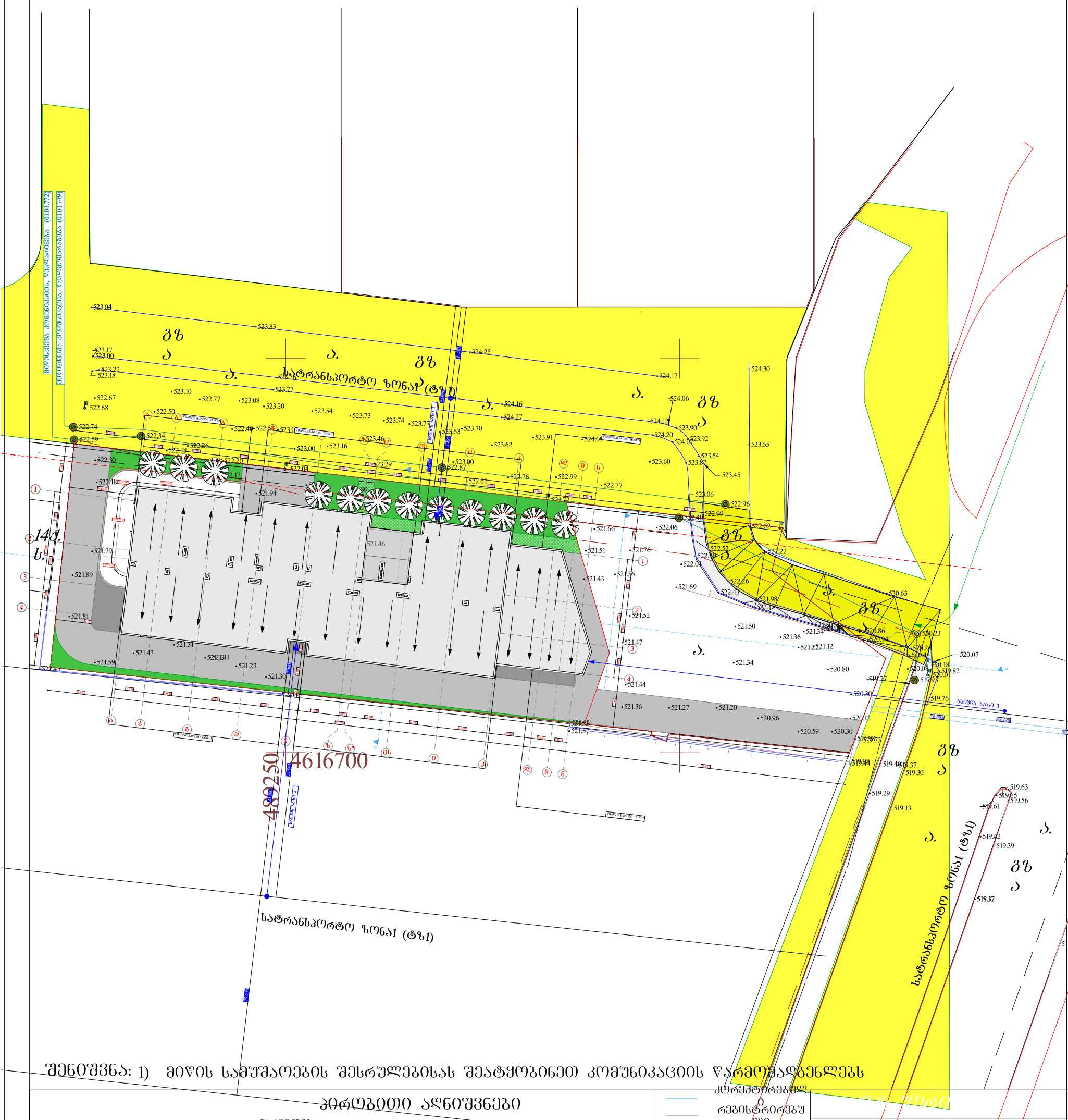
საავტომობილო გზა (01.01.772)
საავტომობილო გზა (01.01.749)
სატრანსპორტო ზონა1 (ტზ1)
სატრანსპორტო ზონა1 (ტზ1)
სატრანსპორტო ზონა1 (ტზ1)
140.
ს.
4616700
482250
საავტომობილო გზა
ა
ა.
ა.
ა.